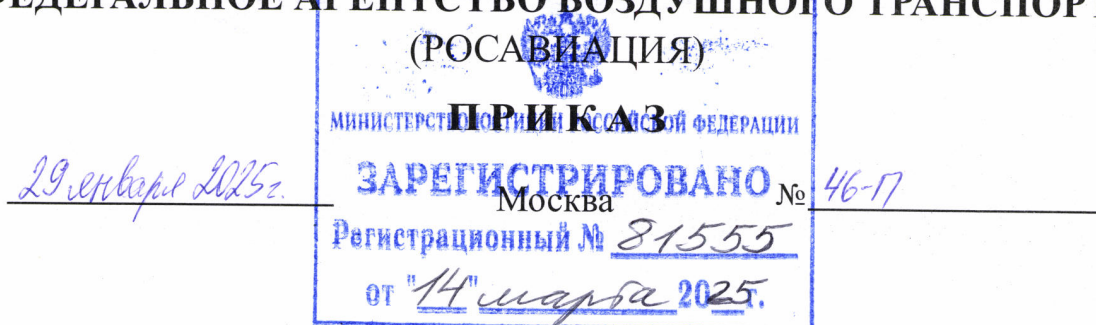




МИНИСТЕРСТВО ТРАНСПОРТА РОССИЙСКОЙ ФЕДЕРАЦИИ
ФЕДЕРАЛЬНОЕ АГЕНТСТВО ВОЗДУШНОГО ТРАНСПОРТА



**Об установлении приаэродромной территории аэродрома
гражданской авиации Усть-Илимск**

В соответствии со статьей 47 Воздушного кодекса Российской Федерации, подпунктом «в» пункта 2 Положения о приаэродромной территории, утвержденного постановлением Правительства Российской Федерации от 2 декабря 2017 г. № 1460, п р и к а з ы в а ю:

1. Установить приаэродромную территорию аэродрома гражданской авиации Усть-Илимск согласно приложению к настоящему приказу.

2. Настоящий приказ действует в течение срока, указанного в пункте 4 постановления Правительства Российской Федерации от 2 декабря 2017 г. № 1460 «Об утверждении Положения о приаэродромной территории и Правил разрешения разногласий, возникающих между высшими исполнительными органами государственной власти субъектов Российской Федерации, уполномоченными Правительством Российской Федерации федеральными органами исполнительной власти и Федеральной службой по надзору в сфере защиты прав потребителей и благополучия человека при согласовании проекта акта об установлении приаэродромной территории и при определении границ седьмой подзоны приаэродромной территории».

Руководитель

Д.В. Ядров

Годлевский Д. А.
(495) 645-85-55 (доб 54-36)

**Приаэродромная территория
аэродрома гражданской авиации Усть-Илимск**

I. Общие положения

1. Граница приаэродромной территории аэродрома гражданской авиации Усть-Илимск установлена путем наложения границ семи подзон.

2. В подзонах приаэродромной территории аэродрома гражданской авиации Усть-Илимск устанавливаются следующие ограничения использования земельных участков и (или) расположенных на них объектов недвижимости и осуществления экономической и иной деятельности (далее – ограничения использования объектов недвижимости и осуществления деятельности)¹:

первая подзона, в которой запрещается размещать объекты, не предназначенные для организации и обслуживания воздушного движения и воздушных перевозок, обеспечения взлета, посадки, руления и стоянки воздушных судов;

вторая подзона, в которой запрещается размещать объекты, не предназначенные для обслуживания пассажиров и обработки багажа, грузов и почты, обслуживания воздушных судов, хранения авиационного топлива и заправки воздушных судов, обеспечения энергоснабжения, а также объекты, не относящиеся к инфраструктуре аэропорта;

третья подзона, в которой запрещается размещать объекты, высота которых превышает ограничения, установленные уполномоченным Правительством Российской Федерации федеральным органом исполнительной власти при установлении соответствующей приаэродромной территории;

¹ Статья 47 Воздушного кодекса Российской Федерации; пункт 1(1) Положения о приаэродромной территории, утвержденного постановлением Правительства Российской Федерации от 2 декабря 2017 г. № 1460 (далее соответственно – Положение, постановление № 1460), в соответствии с пунктом 4 постановления № 1460 данный акт действует до 1 сентября 2029 г.

четвертая подзона, в которой запрещается размещать объекты, создающие помехи в работе наземных объектов средств и систем обслуживания воздушного движения, навигации, посадки и связи, предназначенных для организации воздушного движения и расположенных вне первой подзоны;

пятая подзона, в которой запрещается размещать опасные производственные объекты, функционирование которых может повлиять на безопасность полетов воздушных судов;

шестая подзона, в которой запрещается размещать объекты, способствующие привлечению и массовому скоплению птиц;

седьмая подзона, в которой в целях предотвращения негативного физического воздействия устанавливается перечень ограничений использования земельных участков, определенный в соответствии с земельным законодательством с учетом положений Воздушного кодекса Российской Федерации. При этом под указанным негативным физическим воздействием понимается несоответствие эквивалентного уровня звука, возникающего в связи с полетами воздушных судов, санитарно-эпидемиологическим требованиям².

3. Настоящее приложение включает³:

² Постановление Главного государственного санитарного врача Российской Федерации от 28 января 2021 г. № 2 «Об утверждении санитарных правил и норм СанПиН 1.2.3685-21 «Гигиенические нормативы и требования к обеспечению безопасности и (или) безвредности для человека факторов среды обитания» (зарегистрировано Министерством юстиции Российской Федерации 29 января 2021 г., регистрационный № 62296) с изменениями, внесенными постановлением Главного государственного санитарного врача Российской Федерации от 30 декабря 2022 г. № 24 (зарегистрировано Министерством юстиции Российской Федерации 9 марта 2023 г., регистрационный № 72558) (далее – постановление № 2), в соответствии с пунктом 3 постановления № 2 данный акт действует до 1 марта 2027 г.; постановление Главного государственного санитарного врача Российской Федерации от 28 января 2021 г. № 3 «Об утверждении санитарных правил и норм СанПиН 2.1.3684-21 «Санитарно-эпидемиологические требования к содержанию территорий городских и сельских поселений, к водным объектам, питьевой воде и питьевому водоснабжению, атмосферному воздуху, почвам, жилым помещениям, эксплуатации производственных, общественных помещений, организации и проведению санитарно-противоэпидемических (профилактических) мероприятий» (зарегистрировано Министерством юстиции Российской Федерации 29 января 2021 г., регистрационный № 62297) с изменениями, внесенными постановлениями Главного государственного санитарного врача Российской Федерации от 26 июня 2021 г. № 16 (зарегистрировано Министерством юстиции Российской Федерации 7 июля 2021 г., регистрационный № 64146), от 14 декабря 2021 г. № 37 (зарегистрировано Министерством юстиции Российской Федерации 30 декабря 2021 г., регистрационный № 66692), от 14 февраля 2022 г. № 6 (зарегистрировано Министерством юстиции Российской Федерации 17 февраля 2022 г., регистрационный № 67331), от 15 ноября 2024 г. № 11 (зарегистрировано Министерством юстиции Российской Федерации 27 декабря 2024 г., регистрационный № 80808) (далее – постановление № 3), в соответствии с пунктом 3 постановления № 3 данный акт действует до 1 марта 2027 г.

³ Статья 47 Воздушного кодекса Российской Федерации, пункт 3 Положения.

текстовое и графическое описания местоположения границ приаэродромной территории и выделенных на ней семи подзон и зон (секторов) внутри указанных подзон;

перечень координат характерных точек границ в системе координат, используемой для ведения Единого государственного реестра недвижимости (далее – перечень координат характерных точек границ);

перечень ограничений использования земельных участков и (или) расположенных на них объектов недвижимости и осуществления экономической и иной деятельности в соответствии с Воздушным кодексом Российской Федерации.

II. Описание границ приаэродромной территории аэродрома гражданской авиации Усть-Илимск

4. Описание границ приаэродромной территории аэродрома гражданской авиации Усть-Илимск в соответствии с подпунктом «а» пункта 3 Положения включает перечень координат характерных точек границ.

4.1. Граница приаэродромной территории аэродрома гражданской авиации Усть-Илимск установлена по границе наиболее удаленных от контрольной точки аэродрома (далее – КТА) внешних границ подзон.

4.2. Перечень координат характерных точек границ приаэродромной территории аэродрома гражданской авиации Усть-Илимск приведен в таблице 1.1.

Таблица 1.1

Обозначение характерных точек границ	Координаты МСК-38 зона 3	
	X	Y
1	1020568,19	3222414,65
2	1020567,61	3222585,01
3	1020580,02	3222866,72
4	1020585,22	3223065,33
5	1020593,29	3223167,80
6	1020598,92	3223295,70
7	1020630,18	3223636,52
8	1020646,84	3223848,22
9	1020655,92	3223917,15
10	1020663,89	3224004,11
11	1020723,48	3224430,35

12	1020749,34	3224626,81
13	1020755,85	3224661,95
14	1020762,38	3224708,64
15	1020888,69	3225378,70
16	1020892,45	3225398,97
17	1020892,75	3225400,22
18	1020894,16	3225407,70
19	1021058,93	3226099,74
20	1021069,38	3226135,91
21	1021075,78	3226162,58
22	1021127,96	3226338,75
23	1021256,33	3226783,18
24	1021281,32	3226856,47
25	1021298,82	3226915,55

26	1021370,01	3227116,58
27	1021485,91	3227456,50
28	1021529,26	3227566,30
29	1021560,96	3227655,81
30	1021638,88	3227843,93
31	1021747,16	3228118,17
32	1021812,71	3228263,59
33	1021861,48	3228381,34
34	1021939,69	3228545,31
35	1022039,49	3228766,72
36	1022131,59	3228947,64
37	1022199,57	3229090,15
38	1022272,96	3229225,32
39	1022362,23	3229400,67
40	1022485,80	3229617,33
41	1022574,28	3229780,29
42	1022638,72	3229885,44
43	1022714,67	3230018,61
44	1022876,50	3230273,46
45	1022984,61	3230449,88
46	1023036,07	3230524,75
47	1023096,01	3230619,15
48	1023307,71	3230919,99
49	1023429,41	3231097,07
50	1023464,44	3231142,72
51	1023505,40	3231200,93
52	1023800,37	3231580,51
53	1023907,48	3231720,10
54	1023922,60	3231737,80
55	1023941,90	3231762,64
56	1024404,55	3232303,03
57	1024413,08	3232312,09
58	1024417,49	3232317,25
59	1024478,16	3232381,18
60	1024892,30	3232820,88
61	1024929,56	3232856,85
62	1024958,06	3232886,89
63	1025109,51	3233030,61
64	1025404,05	3233315,01
65	1025472,82	3233375,38
66	1025527,71	3233427,47
67	1025691,67	3233567,50
68	1025938,66	3233784,33
69	1026042,05	3233866,75
70	1026124,86	3233937,48
71	1026282,44	3234058,39
72	1026494,91	3234227,78
73	1026636,17	3234329,83
74	1026747,89	3234415,55

75	1026890,93	3234513,85
76	1027071,57	3234644,35
77	1027254,20	3234763,53
78	1027395,08	3234860,35
79	1027518,10	3234935,74
80	1027667,32	3235033,11
81	1027896,54	3235167,64
82	1028064,67	3235270,67
83	1028163,70	3235324,44
84	1028280,84	3235393,19
85	1028564,73	3235542,19
86	1028754,81	3235645,39
87	1028826,82	3235679,74
88	1028910,74	3235723,78
89	1029268,84	3235890,57
90	1029463,62	3235983,47
91	1029506,01	3236001,03
92	1029555,61	3236024,13
93	1029557,95	3236025,09
94	1029558,02	3236025,12
95	1029576,20	3236032,56
96	1030069,40	3236234,40
97	1030189,15	3236284,00
98	1030199,96	3236287,83
99	1030213,99	3236293,57
100	1030216,40	3236294,42
101	1030216,68	3236294,54
102	1030285,68	3236319,01
103	1030884,41	3236531,49
104	1030886,96	3236532,26
105	1030887,38	3236532,41
106	1030909,56	3236539,11
107	1030929,41	3236546,14
108	1031100,22	3236596,73
109	1031565,35	3236737,36
110	1031567,94	3236738,01
111	1031568,60	3236738,21
112	1031629,08	3236753,39
113	1031682,38	3236769,18
114	1031898,64	3236821,10
115	1032255,29	3236910,71
116	1032257,78	3236911,21
117	1032258,81	3236911,47
118	1032358,93	3236931,61
119	1032445,99	3236952,51
120	1032657,60	3236991,73
121	1032952,66	3237051,15
122	1032955,05	3237051,51
123	1032956,47	3237051,80

124	1033097,69	3237073,29
125	1033218,15	3237095,62
126	1033410,00	3237120,88
127	1033655,92	3237158,37
128	1033658,23	3237158,61
129	1033660,00	3237158,88
130	1033843,93	3237178,00
131	1033996,74	3237198,12
132	1034162,00	3237211,13
133	1034363,47	3237232,13
134	1034365,81	3237232,26
135	1034367,81	3237232,47
136	1034596,47	3237245,32
137	1034779,63	3237259,74
138	1034914,70	3237263,28
139	1035073,71	3237272,26
140	1035076,02	3237272,28
141	1035078,32	3237272,41
142	1035355,87	3237274,82
143	1035564,67	3237280,29
144	1035667,15	3237277,61
145	1035785,07	3237278,67
146	1035787,45	3237278,58
147	1035789,92	3237278,60
148	1036124,29	3237265,64
149	1036349,71	3237259,74
150	1036418,50	3237254,33
151	1036495,92	3237251,35
152	1036498,29	3237251,15
153	1036501,02	3237251,04
154	1036881,59	3237218,16
155	1036919,78	3237214,87
156	1037132,59	3237198,12
157	1037166,93	3237193,60
158	1037204,68	3237190,35
159	1037206,98	3237190,04
160	1037210,01	3237189,78
161	1037612,79	3237135,63
162	1037909,76	3237095,82
163	1040464,97	3253341,81
164	1044390,18	3252106,52
165	1049316,70	3250556,83
166	1049316,39	3250556,20
167	1049336,04	3250550,02
168	1042126,73	3235768,70
169	1042257,35	3235701,28
170	1042374,52	3235645,39
171	1042540,15	3235555,46
172	1042750,92	3235446,83

173	1042756,21	3235443,78
174	1042758,86	3235442,41
175	1042922,43	3235347,90
176	1043064,67	3235270,67
177	1043200,66	3235187,34
178	1043367,31	3235091,18
179	1043372,46	3235087,88
180	1043374,82	3235086,51
181	1043555,84	3234970,13
182	1043571,17	3234960,29
183	1043734,25	3234860,35
184	1043839,88	3234787,75
185	1043966,13	3234706,69
186	1043971,17	3234703,10
187	1043973,20	3234701,80
188	1044132,66	3234588,25
189	1044204,36	3234537,25
190	1044381,44	3234415,55
191	1044457,04	3234357,54
192	1044546,04	3234294,24
193	1044550,95	3234290,39
194	1044552,67	3234289,16
195	1044692,11	3234179,54
196	1044825,06	3234075,15
197	1045004,47	3233937,48
198	1045051,11	3233897,65
199	1045105,74	3233854,75
200	1045110,48	3233850,65
201	1045111,93	3233849,51
202	1045234,32	3233743,53
203	1045450,06	3233556,92
204	1045601,63	3233427,47
205	1045621,34	3233408,77
206	1045643,96	3233389,20
207	1045648,43	3233384,95
208	1045649,72	3233383,83
209	1045761,91	3233276,96
210	1046159,50	3232898,65
211	1046163,69	3232894,27
212	1046164,82	3232893,19
213	1046166,64	3232891,28
214	1046171,27	3232886,89
215	1046242,36	3232811,97
216	1046263,24	3232790,11
217	1046651,19	3232384,20
218	1046655,23	3232379,55
219	1046656,07	3232378,67
220	1046683,04	3232347,60
221	1046711,84	3232317,25

222	1046855,31	3232149,27
223	1047117,93	3231847,01
224	1047121,66	3231842,28
225	1047122,39	3231841,44
226	1047172,09	3231778,38
227	1047221,86	3231720,10
228	1047358,18	3231542,44
229	1047558,66	3231288,29
230	1047562,21	3231283,32
231	1047562,70	3231282,70
232	1047609,33	3231217,39
233	1047632,74	3231184,62
234	1047699,92	3231097,07
235	1047816,09	3230928,04
236	1047972,40	3230709,30
237	1047975,72	3230704,15
238	1047976,03	3230703,72
239	1048007,55	3230654,82
240	1048064,00	3230567,33
241	1048144,72	3230449,88
242	1048238,22	3230297,30
243	1048358,21	3230111,33
244	1048361,18	3230106,21
245	1048361,45	3230105,79
246	1048388,56	3230059,00
247	1048464,58	3229927,92
248	1048555,05	3229780,29
249	1048626,17	3229649,30
250	1048715,23	3229495,74
251	1048717,98	3229490,43
252	1048718,08	3229490,26
253	1048728,30	3229470,51
254	1048834,26	3229266,05
255	1048929,76	3229090,15
256	1048980,13	3228984,54
257	1049042,65	3228863,90
258	1049172,80	3228580,61
259	1049267,85	3228381,34
260	1049299,89	3228303,99
261	1049339,74	3228217,25
262	1049482,50	3227863,13
263	1049568,37	3227655,81
264	1049584,96	3227608,95
265	1049605,81	3227557,24
266	1049778,12	3227063,48
267	1049830,51	3226915,55
268	1049834,77	3226901,16
269	1049840,29	3226885,35
270	1050042,64	3226203,09

271	1050047,93	3226181,54
272	1050053,55	3226162,58
273	1050094,95	3225990,15
274	1050212,40	3225512,01
275	1050224,18	3225451,87
276	1050236,88	3225398,97
277	1050278,02	3225177,02
278	1050349,19	3224813,65
279	1050363,88	3224713,74
280	1050379,99	3224626,81
281	1050408,52	3224410,09
282	1050452,70	3224109,59
283	1050466,63	3223968,72
284	1050482,49	3223848,22
285	1050497,92	3223652,14
286	1050522,71	3223401,41
287	1050532,08	3223218,19
288	1050544,11	3223065,33
289	1050548,54	3222896,33
290	1050559,05	3222690,71
291	1050559,88	3222463,27
292	1050564,67	3222280,29
293	1050561,05	3222141,96
294	1050561,64	3221979,08
295	1050549,57	3221703,64
296	1050544,11	3221495,25
297	1050535,82	3221389,86
298	1050530,48	3221268,14
299	1050500,13	3220936,45
300	1050482,49	3220712,37
301	1050473,08	3220640,91
302	1050465,63	3220559,47
303	1050408,14	3220147,62
304	1050379,99	3219933,78
305	1050373,11	3219896,68
306	1050367,25	3219854,67
307	1050246,49	3219213,45
308	1050236,88	3219161,62
309	1050236,16	3219158,62
310	1050235,54	3219155,33
311	1050070,82	3218463,03
312	1050060,96	3218428,87
313	1050053,55	3218398,01
314	1049994,62	3218199,08
315	1049873,45	3217779,32
316	1049849,28	3217708,40
317	1049830,51	3217645,04
318	1049755,11	3217432,11
319	1049643,87	3217105,74

320	1049601,73	3216998,99
321	1049568,37	3216904,77
322	1049487,12	3216708,61
323	1049382,60	3216443,81
324	1049318,70	3216302,00
325	1049267,85	3216179,24
326	1049187,01	3216009,76
327	1049090,24	3215795,01
328	1049000,19	3215618,10
329	1048929,76	3215470,44
330	1048854,13	3215331,14
331	1048767,43	3215160,81
332	1048646,82	3214949,31
333	1048555,05	3214780,29
334	1048488,51	3214671,72
335	1048414,90	3214542,63
336	1048257,31	3214294,44
337	1048144,72	3214110,71
338	1048091,32	3214033,00
339	1048033,45	3213941,87
340	1047828,48	3213650,57
341	1047699,92	3213463,51
342	1047663,03	3213415,43
343	1047623,94	3213359,88
344	1047341,70	3212996,66
345	1047221,86	3212840,49
346	1047204,99	3212820,73
347	1047187,29	3212797,96
348	1046724,47	3212257,39
349	1046717,80	3212250,31
350	1046711,84	3212243,33
351	1046629,34	3212156,39
352	1046236,54	3211739,37
353	1046201,42	3211705,46
354	1046171,27	3211673,69
355	1046010,32	3211520,96
356	1045724,59	3211245,08
357	1045658,22	3211186,82
358	1045601,63	3211133,12
359	1045431,59	3210987,90
360	1045189,77	3210775,63
361	1045089,23	3210695,49
362	1045004,47	3210623,10
363	1044842,18	3210498,58
364	1044633,29	3210332,07
365	1044495,25	3210232,37
366	1044381,44	3210145,04
367	1044234,87	3210044,30
368	1044056,40	3209915,40

369	1043877,58	3209798,74
370	1043734,25	3209700,23
371	1043607,87	3209622,78
372	1043460,39	3209526,57
373	1043236,37	3209395,13
374	1043064,67	3209289,91
375	1042962,51	3209234,44
376	1042846,61	3209166,44
377	1042568,89	3209020,73
378	1042374,52	3208915,20
379	1042299,99	3208879,65
380	1042216,45	3208835,82
381	1041868,08	3208673,64
382	1041665,72	3208577,11
383	1041620,67	3208558,45
384	1041571,31	3208535,47
385	1041080,57	3208334,73
386	1040940,19	3208276,59
387	1040927,19	3208271,99
388	1040915,03	3208267,01
389	1040914,78	3208266,92
390	1040912,65	3208266,05
391	1040357,46	3208069,13
392	1040244,62	3208029,09
393	1040244,17	3208028,95
394	1040241,96	3208028,17
395	1040219,52	3208021,39
396	1040199,92	3208014,45
397	1040026,71	3207963,14
398	1039696,37	3207863,35
399	1039563,67	3207823,23
400	1039563,12	3207823,09
401	1039560,73	3207822,37
402	1039500,04	3207807,14
403	1039446,95	3207791,41
404	1039227,31	3207738,68
405	1039069,25	3207699,00
406	1038873,74	3207649,88
407	1038872,77	3207649,68
408	1038870,52	3207649,12
409	1038770,40	3207628,98
410	1038683,34	3207608,08
411	1038468,88	3207568,33
412	1038429,50	3207560,41
413	1038176,36	3207509,43
414	1038175,05	3207509,23
415	1038172,86	3207508,79
416	1038031,64	3207487,30
417	1037911,18	3207464,97

418	1037717,42	3207439,46
419	1037473,10	3207402,21
420	1037471,56	3207402,05
421	1037469,33	3207401,71
422	1037285,69	3207382,62
423	1037132,59	3207362,46
424	1036966,17	3207349,36
425	1036765,56	3207328,45
426	1036763,66	3207328,34
427	1036761,52	3207328,12
428	1036532,99	3207315,27
429	1036349,71	3207300,85
430	1036214,32	3207297,30
431	1036055,31	3207288,32
432	1036053,16	3207288,30
433	1036051,01	3207288,18
434	1035773,67	3207285,76
435	1035564,67	3207280,29
436	1035462,15	3207282,98
437	1035343,96	3207281,91
438	1035341,64	3207282,00
439	1035339,41	3207281,98
440	1035016,08	3207294,52
441	1035004,52	3207294,96
442	1034779,63	3207300,85
443	1034711,15	3207306,24
444	1034633,10	3207309,24
445	1034630,47	3207309,47
446	1034628,31	3207309,55
447	1034326,70	3207335,61
448	1034206,07	3207345,99
449	1033996,74	3207362,46
450	1033962,98	3207366,91
451	1033924,34	3207370,23
452	1033921,48	3207370,61
453	1033919,32	3207370,80
454	1033630,56	3207409,62
455	1033219,27	3207464,77
456	1030664,05	3191218,77
457	1026042,29	3192673,28
458	1021812,63	3194003,76
459	1021812,89	3194004,30
460	1021792,98	3194010,57
461	1029002,29	3208791,88
462	1028867,72	3208861,34
463	1028754,81	3208915,20
464	1028589,35	3209005,03
465	1028581,83	3209008,92
466	1028378,41	3209113,76

467	1028375,76	3209115,29
468	1028370,16	3209118,18
469	1028201,91	3209215,39
470	1028064,67	3209289,91
471	1027928,41	3209373,41
472	1027762,03	3209469,41
473	1027759,67	3209470,92
474	1027754,21	3209474,08
475	1027552,29	3209603,90
476	1027395,08	3209700,23
477	1027289,40	3209772,86
478	1027163,20	3209853,89
479	1027161,07	3209855,40
480	1027155,82	3209858,78
481	1026918,28	3210027,93
482	1026747,89	3210145,04
483	1026672,29	3210203,05
484	1026583,29	3210266,35
485	1026581,54	3210267,72
486	1026576,35	3210271,42
487	1026297,82	3210490,39
488	1026124,86	3210623,10
489	1026078,10	3210663,04
490	1026023,59	3210705,84
491	1026021,94	3210707,27
492	1026017,09	3210711,08
493	1025673,20	3211008,86
494	1025527,71	3211133,12
495	1025508,10	3211151,73
496	1025485,37	3211171,39
497	1025484,05	3211172,64
498	1025479,31	3211176,75
499	1025083,60	3211553,68
500	1024969,83	3211661,93
501	1024968,58	3211663,23
502	1024964,21	3211667,40
503	1024959,60	3211672,23
504	1024958,06	3211673,69
505	1024934,64	3211698,37
506	1024569,06	3212081,25
507	1024478,14	3212176,38
508	1024477,23	3212177,43
509	1024472,95	3212181,91
510	1024442,66	3212216,80
511	1024417,49	3212243,33
512	1024285,79	3212397,53
513	1024086,43	3212627,22
514	1024011,40	3212713,57
515	1024010,66	3212714,51

516	1024006,64	3212719,14
517	1023953,15	3212787,02
518	1023907,48	3212840,49
519	1023776,76	3213010,85
520	1023627,86	3213199,79
521	1023570,67	3213272,29
522	1023570,13	3213273,04
523	1023566,32	3213277,88
524	1023492,43	3213381,38
525	1023429,41	3213463,51
526	1023316,09	3213628,39
527	1023194,97	3213798,05
528	1023156,93	3213851,29
529	1023156,59	3213851,82
530	1023152,99	3213856,86
531	1023061,15	3213999,34
532	1022984,61	3214110,71
533	1022892,85	3214260,44
534	1022796,37	3214410,12
535	1022771,12	3214449,26
536	1022770,90	3214449,64
537	1022767,58	3214454,79
538	1022660,56	3214639,50
539	1022574,28	3214780,29
540	1022504,23	3214909,30
541	1022423,75	3215048,20
542	1022414,10	3215064,85
543	1022414,02	3215065,00
544	1022410,94	3215070,32
545	1022290,65	3215302,69
546	1022199,57	3215470,44
547	1022149,88	3215574,62
548	1022096,60	3215677,54
549	1022086,68	3215696,68
550	1022086,60	3215696,86
551	1022083,90	3215702,07
552	1021951,98	3215989,51

553	1021861,48	3216179,24
554	1021829,80	3216255,73
555	1021787,17	3216348,61
556	1021641,62	3216710,04
557	1021560,96	3216904,77
558	1021544,64	3216950,84
559	1021521,43	3217008,49
560	1021345,23	3217513,99
561	1021298,82	3217645,04
562	1021294,71	3217658,91
563	1021287,28	3217680,23
564	1021085,23	3218362,32
565	1021079,83	3218384,35
566	1021075,78	3218398,01
567	1021043,70	3218531,65
568	1020915,76	3219053,22
569	1020903,83	3219114,20
570	1020892,45	3219161,62
571	1020854,17	3219368,16
572	1020779,23	3219751,37
573	1020764,34	3219852,85
574	1020749,34	3219933,78
575	1020722,08	3220140,83
576	1020675,95	3220455,22
577	1020661,82	3220598,60
578	1020646,84	3220712,37
579	1020631,92	3220901,91
580	1020606,17	3221163,17
581	1020596,68	3221349,60
582	1020585,22	3221495,25
583	1020580,93	3221659,30
584	1020570,02	3221873,63
585	1020569,23	3222105,98
586	1020564,67	3222280,29
1	1020568,19	3222414,65

4.3. Приаэродромная территория аэродрома гражданской авиации Усть-Илимск полностью или частично расположена в границах муниципальных образований Иркутской области: Усть-Илимский муниципальный район, город Усть-Илимск.

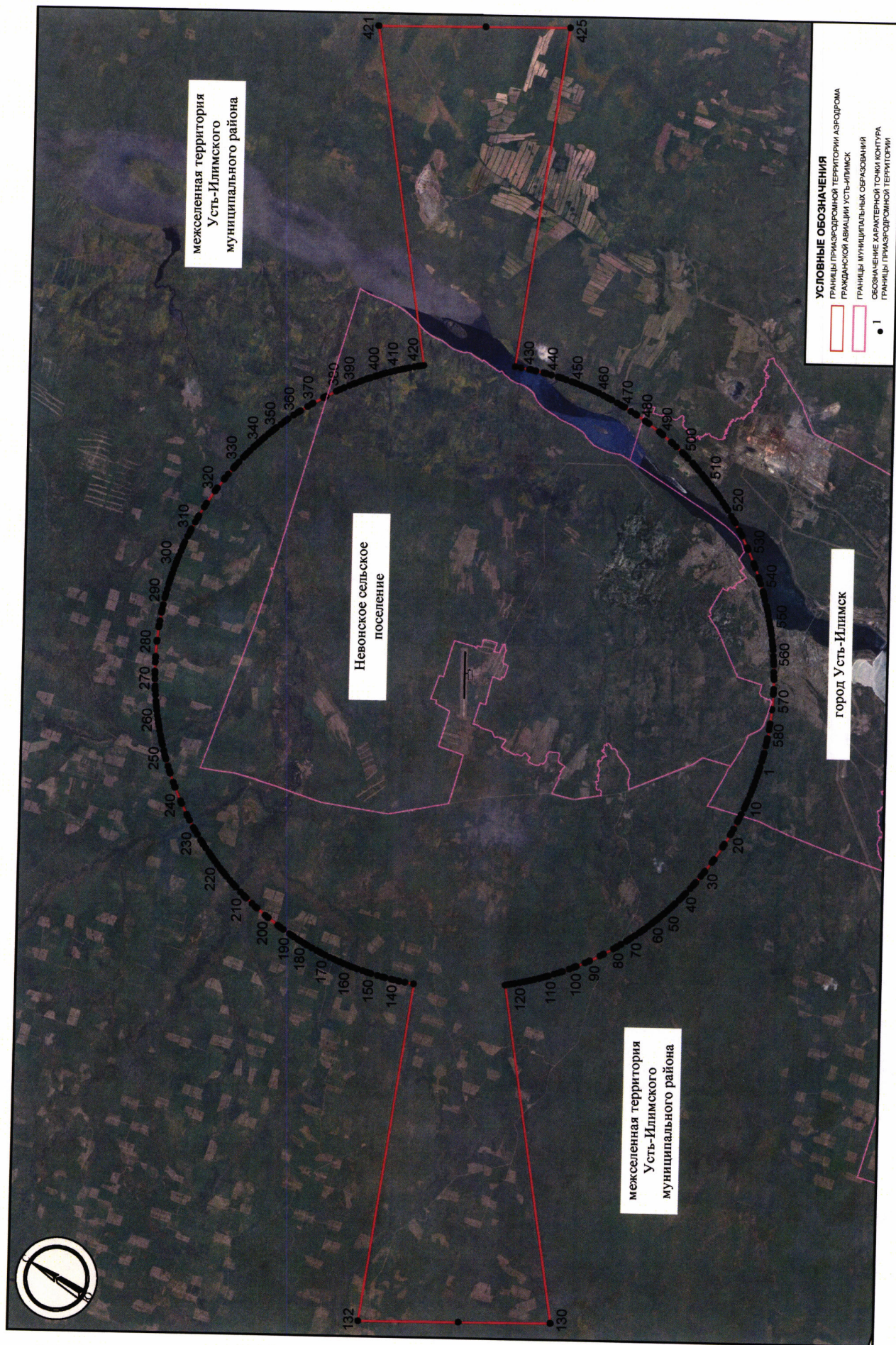
4.4. Перечень кадастровых кварталов, в границах территорий которых полностью или частично расположена приаэродромная территория аэродрома гражданской авиации Усть-Илимск, приведен в таблице 1.2.

Таблица 1.2

№ п/п	Номера кадастровых кварталов				
	1	2	3	4	5
1	38:17:033501	38:17:060113	38:17:060117	38:17:060401	38:17:060501
2	38:17:060601	38:17:060701	38:17:068101	38:17:068901	38:17:069101
3	38:17:069401	38:32:010101	38:32:010102	38:32:010103	38:32:010104
4	38:32:010105	38:32:010106	38:32:010107	38:32:010108	38:32:010109
5	38:32:010110	38:32:010111	38:32:010112	38:32:010113	38:32:010114
6	38:32:010115	38:32:010116	38:32:010117	38:32:010118	38:32:010119
7	38:32:010120	38:32:010121	38:32:010208	38:32:010211	38:32:020102
8	38:17:010501	38:17:016001	38:17:060101	38:17:060102	38:17:060103
9	38:17:060106	38:17:060107	38:17:060108	38:17:060109	38:17:060112
10	38:17:060114	38:17:065901	38:32:020102	38:32:020217	—

4.5. Графическое изображение границ приаэродромной территории аэродрома гражданской авиации Усть-Илимск приведено на схеме 1.

Схема 1



5. Описание границ первой подзоны:

5.1. Первая подзона приаэродромной территории аэродрома гражданской авиации Усть-Илимск выделена по внешним границам земельных участков, предоставленных для размещения и эксплуатации зданий, сооружений и оборудования, подлежащих размещению в указанной подзоне, отграничивающим такие земельные участки от земельных участков, предназначенных для иных целей.

5.2. Перечень координат характерных точек границ первой подзоны приаэродромной территории аэродрома гражданской авиации Усть-Илимск приведен в таблице 2.

Таблица 2

Обозначение характерных точек границ	Координаты МСК-38 зона 3	
	X	Y
1	1035422,24	3222643,95
2	1035412,41	3222612,70
3	1035405,53	3222608,04
4	1035282,19	3222646,84
5	1035136,91	3222188,08
6	1035356,54	3222118,54
7	1035046,49	3221132,88

Обозначение характерных точек границ	Координаты МСК-38 зона 3	
	X	Y
8	1035189,58	3221087,87
9	1035332,67	3221042,86
10	1036082,84	3223427,70
11	1035939,75	3223472,71
12	1035796,67	3223517,72
13	1035512,85	3222615,45
1	1035422,24	3222643,95

5.3. Первая подзона приаэродромной территории аэродрома гражданской авиации Усть-Илимск расположена в границах Усть-Илимского муниципального района.

5.4. Кадастровый квартал, в границах территории которого расположена первая подзона приаэродромной территории аэродрома гражданской авиации Усть-Илимск: 38:17:060601.

5.5. Графическое изображение границ первой подзоны приаэродромной территории аэродрома гражданской авиации Усть-Илимск приведено на схеме 2.

Схема 2



6. Описание границ второй подзоны:

6.1. Вторая подзона приаэродромной территории аэродрома гражданской авиации Усть-Илимск выделена по внешним границам земельных участков, предоставленных для размещения и эксплуатации зданий, сооружений и оборудования, подлежащих размещению в указанной подзоне, отграничивающим такие земельные участки от земельных участков, предназначенных для иных целей.

6.2. Перечень координат характерных точек границ второй подзоны приаэродромной территории аэродрома гражданской авиации Усть-Илимск приведен в таблице 3.

Таблица 3

Обозначение характерных точек границ	Координаты МСК-38 зона 3	
	X	Y
Внешняя граница		
1	1035378.04	3221013.29
2	1035951.56	3222824.47
3	1036173.94	3223532.76
4	1035749.65	3223664.64
5	1035512.81	3222902.33
6	1035422.96	3222879.87
7	1035065.07	3223260.97
8	1034901.85	3223132.94
9	1034813.46	3222824.15
10	1034740.76	3222666.91
11	1034742.69	3222224.67
12	1035172.89	3222103.44
13	1035229.04	3222086.22
14	1035260.60	3222066.48
15	1034983.46	3221170.52
16	1034954.26	3221157.80
17	1034898.10	3221162.29

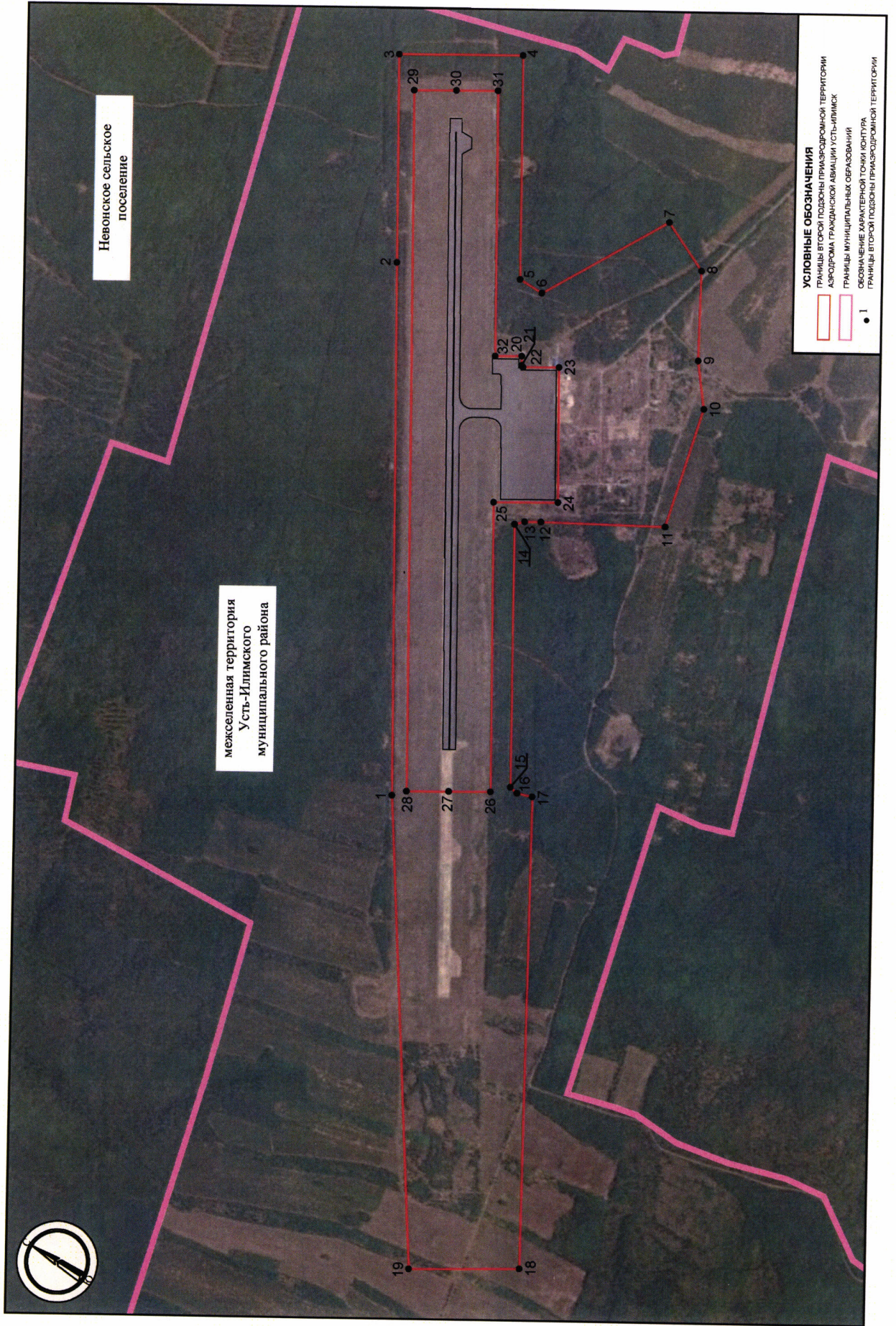
Обозначение характерных точек границ	Координаты МСК-38 зона 3	
	X	Y
18	1034418.49	3219544.24
19	1034795.05	3219421.62
1	1035378.04	3221013.29
Внутренняя граница		
20	1035422.24	3222643.95
21	1035412.41	3222612.70
22	1035405.53	3222608.04
23	1035282.19	3222646.84
24	1035136.91	3222188.08
25	1035356.54	3222118.54
26	1035046.49	3221132.88
27	1035189.58	3221087.87
28	1035332.67	3221042.86
29	1036082.84	3223427.70
30	1035939.75	3223472.71
31	1035796.67	3223517.72
32	1035512.85	3222615.45
20	1035422.24	3222643.95

6.3. Вторая подзона приаэродромной территории аэродрома гражданской авиации Усть-Илимск расположена в границах Усть-Илимского муниципального района.

6.4. Кадастровый квартал, в границах территории которого расположена вторая подзона приаэродромной территории аэродрома гражданской авиации Усть-Илимск: 38:17:060601.

6.5. Графическое изображение границ второй подзоны приаэродромной территории аэродрома гражданской авиации Усть-Илимск приведено на схеме 3.

Схема 3



7. Описание границ третьей подзоны:

7.1. Третья подзона приаэродромной территории аэродрома гражданской авиации Усть-Илимск выделена в границах полос воздушных подходов, установленных в соответствии с Федеральными правилами использования воздушного пространства Российской Федерации, утвержденными постановлением Правительства Российской Федерации от 11 марта 2010 г. № 138⁴, и с учетом ограничительных поверхностей аэродрома в соответствии с Федеральными авиационными правилами «Требования, предъявляемые к аэродромам, предназначенным для взлета, посадки, руления и стоянки гражданских воздушных судов», утвержденными приказом Министерства транспорта Российской Федерации от 25 августа 2015 г. № 262 (зарегистрирован Министерством юстиции Российской Федерации 9 октября 2015 г., регистрационный № 39264), с изменениями, внесенными приказом Министерства транспорта Российской Федерации от 24 ноября 2017 г. № 495 (зарегистрирован Министерством юстиции Российской Федерации 21 декабря 2017 г., регистрационный № 49344) (далее – ФАП-262).

7.2. Перечень координат характерных точек границ третьей подзоны приаэродромной территории аэродрома гражданской авиации Усть-Илимск приведен в таблице 4.1.

Таблица 4.1

Обозначение характерных точек границ	Координаты МСК-38 зона 3	
	X	Y
1	1037909,76	3237095,82
2	1037204,68	3237190,35
3	1036495,92	3237251,35
4	1035785,07	3237278,67
5	1035073,71	3237272,26
6	1034363,47	3237232,13
7	1033655,92	3237158,37
8	1032952,66	3237051,15

⁴ В соответствии с пунктом 3 постановления Правительства Российской Федерации от 11 марта 2010 г. № 138 данный акт действует до 1 ноября 2026 г.

Обозначение характерных точек границ	Координаты МСК-38 зона 3	
	X	Y
9	1032255,29	3236910,71
10	1031565,35	3236737,36
11	1030884,41	3236531,49
12	1030213,99	3236293,57
13	1029555,61	3236024,13
14	1028910,74	3235723,78
15	1028280,84	3235393,19
16	1027667,32	3235033,11
17	1027071,57	3234644,35
18	1026494,91	3234227,78
19	1025938,66	3233784,33
20	1025404,05	3233315,01
21	1024892,30	3232820,88
22	1024404,55	3232303,03
23	1023941,90	3231762,64
24	1023505,40	3231200,93
25	1023096,01	3230619,15
26	1022714,67	3230018,61
27	1022362,23	3229400,67
28	1022039,49	3228766,72
29	1021747,16	3228118,17
30	1021485,91	3227456,50
31	1021256,33	3226783,18
32	1021058,93	3226099,74
33	1020894,16	3225407,70
34	1020762,38	3224708,64
35	1020663,89	3224004,11
36	1020598,92	3223295,70
37	1020567,61	3222585,01
38	1020570,02	3221873,63
39	1020606,17	3221163,17
40	1020675,95	3220455,22
41	1020779,23	3219751,37
42	1020915,76	3219053,22
43	1021085,23	3218362,32
44	1021287,28	3217680,23

Обозначение характерных точек границ	Координаты МСК-38 зона 3	
	X	Y
45	1021521,43	3217008,49
46	1021787,17	3216348,61
47	1022083,90	3215702,07
48	1022410,94	3215070,32
49	1022767,58	3214454,79
50	1023152,99	3213856,86
51	1023566,32	3213277,88
52	1024006,64	3212719,14
53	1024472,95	3212181,91
54	1024964,21	3211667,40
55	1025479,31	3211176,75
56	1026017,09	3210711,08
57	1026576,35	3210271,42
58	1027155,82	3209858,78
59	1027754,21	3209474,08
60	1028370,16	3209118,18
61	1029002,29	3208791,88
62	1021792,98	3194010,57
63	1030664,05	3191218,77
64	1033219,27	3207464,77
65	1033924,34	3207370,23
66	1034633,10	3207309,24
67	1035343,96	3207281,91
68	1036055,31	3207288,32
69	1036765,56	3207328,45
70	1037473,10	3207402,21
71	1038176,36	3207509,43
72	1038873,74	3207649,88
73	1039563,67	3207823,23
74	1040244,62	3208029,09
75	1040915,03	3208267,01
76	1041573,41	3208536,45
77	1042218,28	3208836,80
78	1042848,18	3209167,39
79	1043461,70	3209527,47
80	1044057,45	3209916,23

Обозначение характерных точек границ	Координаты МСК-38 зона 3	
	X	Y
81	1044634,11	3210332,81
82	1045190,36	3210776,25
83	1045724,97	3211245,57
84	1046236,72	3211739,71
85	1046724,47	3212257,55
86	1047187,12	3212797,94
87	1047623,63	3213359,66
88	1048033,01	3213941,44
89	1048414,35	3214541,97
90	1048766,79	3215159,91
91	1049089,54	3215793,87
92	1049381,86	3216442,41
93	1049643,11	3217104,08
94	1049872,69	3217777,40
95	1050070,09	3218460,84
96	1050234,87	3219152,88
97	1050366,64	3219851,95
98	1050465,13	3220556,48
99	1050530,10	3221264,89
100	1050561,42	3221975,58
101	1050559,00	3222686,95
102	1050522,85	3223397,42
103	1050453,07	3224105,37
104	1050349,79	3224809,21

Обозначение характерных точек границ	Координаты МСК-38 зона 3	
	X	Y
105	1050213,26	3225507,37
106	1050043,79	3226198,27
107	1049841,75	3226880,35
108	1049607,59	3227552,09
109	1049341,85	3228211,98
110	1049045,12	3228858,52
111	1048718,08	3229490,26
112	1048361,45	3230105,79
113	1047976,03	3230703,72
114	1047562,70	3231282,70
115	1047122,39	3231841,44
116	1046656,07	3232378,67
117	1046164,82	3232893,19
118	1045649,72	3233383,83
119	1045111,93	3233849,51
120	1044552,67	3234289,16
121	1043973,20	3234701,80
122	1043374,82	3235086,51
123	1042758,86	3235442,41
124	1042126,73	3235768,70
125	1049336,04	3250550,02
126	1040464,97	3253341,81
1	1037909,76	3237095,82

7.3. Муниципальные образования, в границах территорий которых полностью или частично расположена третья подзона приаэродромной территории аэродрома гражданской авиации Усть-Илимск: Усть-Илимский муниципальный район, город Усть-Илимск.


7.4. Перечень кадастровых кварталов, в границах территорий которых полностью или частично расположена третья подзона приаэродромной территории аэродрома гражданской авиации Усть-Илимск, приведен в таблице 4.2.

Таблица 4.2

№ п/п	Номера кадастровых кварталов				
	1	2	3	4	5
1	38:17:033501	38:17:060113	38:17:060117	38:17:060401	38:17:060501
2	38:17:060601	38:17:060701	38:17:068101	38:17:068901	38:17:069101
3	38:17:069401	38:32:010101	38:32:010102	38:32:010103	38:32:010104
4	38:32:010105	38:32:010106	38:32:010107	38:32:010108	38:32:010109
5	38:32:010110	38:32:010111	38:32:010112	38:32:010113	38:32:010114
6	38:32:010115	38:32:010116	38:32:010117	38:32:010118	38:32:010119
7	38:32:010120	38:32:010121	38:32:010208	38:32:010211	38:32:020102
8	38:32:020217	38:17:010501	38:17:016001	38:17:060101	38:17:060102
9	38:17:060103	38:17:060106	38:17:060107	38:17:060108	38:17:060109
10	38:17:060112	38:17:060114	38:17:065901	38:32:020102	38:32:020217

7.5. Графическое изображение границ третьей подзоны приаэродромной территории аэродрома гражданской авиации Усть-Илимск приведено на схеме 4.1.

Схема 4.1



7.6. Перечень координат характерных точек границ секторов третьей подзоны приаэродромной территории аэродрома гражданской авиации Усть-Илимск приведен в таблице 4.4.

Таблица 4.4

Обозначение характерных точек границ	Координаты МСК-64 зона 3		Обозначение характерных точек границ	Координаты МСК-64 зона 3	
	X	Y		X	Y
Сектор 1					
Абсолютная высота (далее – Набс) 558 м					
Внешний контур					
1	1037909,76	3237095,82	36	1020598,92	3223295,70
2	1037204,68	3237190,35	37	1020567,61	3222585,01
3	1036495,92	3237251,35	38	1020570,02	3221873,63
4	1035785,07	3237278,67	39	1020606,17	3221163,17
5	1035073,71	3237272,26	40	1020675,95	3220455,22
6	1034363,47	3237232,13	41	1020779,23	3219751,37
7	1033655,92	3237158,37	42	1020915,76	3219053,22
8	1032952,66	3237051,15	43	1021085,23	3218362,32
9	1032255,29	3236910,71	44	1021287,28	3217680,23
10	1031565,35	3236737,36	45	1021521,43	3217008,49
11	1030884,41	3236531,49	46	1021787,17	3216348,61
12	1030213,99	3236293,57	47	1022083,90	3215702,07
13	1029555,61	3236024,13	48	1022410,94	3215070,32
14	1028910,74	3235723,78	49	1022767,58	3214454,79
15	1028280,84	3235393,19	50	1023152,99	3213856,86
16	1027667,32	3235033,11	51	1023566,32	3213277,88
17	1027071,57	3234644,35	52	1024006,64	3212719,14
18	1026494,91	3234227,78	53	1024472,95	3212181,91
19	1025938,66	3233784,33	54	1024964,21	3211667,40
20	1025404,05	3233315,01	55	1025479,31	3211176,75
21	1024892,30	3232820,88	56	1026017,09	3210711,08
22	1024404,55	3232303,03	57	1026576,35	3210271,42
23	1023941,90	3231762,64	58	1027155,82	3209858,78
24	1023505,40	3231200,93	59	1027754,21	3209474,08
25	1023096,01	3230619,15	60	1028370,16	3209118,18
26	1022714,67	3230018,61	61	1029002,29	3208791,88
27	1022362,23	3229400,67	62	1021792,98	3194010,57
28	1022039,49	3228766,72	63	1030664,05	3191218,77
29	1021747,16	3228118,17	64	1033219,27	3207464,77
30	1021485,91	3227456,50	65	1033924,34	3207370,23
31	1021256,33	3226783,18	66	1034633,10	3207309,24
32	1021058,93	3226099,74	67	1035343,96	3207281,91
33	1020894,16	3225407,70	68	1036055,31	3207288,32
34	1020762,38	3224708,64	69	1036765,56	3207328,45
35	1020663,89	3224004,11	70	1037473,10	3207402,21
			71	1038176,36	3207509,43
			72	1038873,74	3207649,88
			73	1039563,67	3207823,23
			74	1040244,62	3208029,09

Обозначение характерных точек границ	Координаты МСК-64 зона 3	
	X	Y
75	1040915,03	3208267,01
76	1041573,41	3208536,45
77	1042218,28	3208836,80
78	1042848,18	3209167,39
79	1043461,70	3209527,47
80	1044057,45	3209916,23
81	1044634,11	3210332,81
82	1045190,36	3210776,25
83	1045724,97	3211245,57
84	1046236,72	3211739,71
85	1046724,47	3212257,55
86	1047187,12	3212797,94
87	1047623,63	3213359,66
88	1048033,01	3213941,44
89	1048414,35	3214541,97
90	1048766,79	3215159,91
91	1049089,54	3215793,87
92	1049381,86	3216442,41
93	1049643,11	3217104,08
94	1049872,69	3217777,40
95	1050070,09	3218460,84
96	1050234,87	3219152,88
97	1050366,64	3219851,95
98	1050465,13	3220556,48
99	1050530,10	3221264,89
100	1050561,42	3221975,58
101	1050559,00	3222686,95
102	1050522,85	3223397,42
103	1050453,07	3224105,37
104	1050349,79	3224809,21
105	1050213,26	3225507,37
106	1050043,79	3226198,27
107	1049841,75	3226880,35
108	1049607,59	3227552,09
109	1049341,85	3228211,98
110	1049045,12	3228858,52
111	1048718,08	3229490,26
112	1048361,45	3230105,79
113	1047976,03	3230703,72
114	1047562,70	3231282,70
115	1047122,39	3231841,44
116	1046656,07	3232378,67
117	1046164,82	3232893,19
118	1045649,72	3233383,83
119	1045111,93	3233849,51
120	1044552,67	3234289,16

Обозначение характерных точек границ	Координаты МСК-64 зона 3	
	X	Y
121	1043973,20	3234701,80
122	1043374,82	3235086,51
123	1042758,86	3235442,41
124	1042126,73	3235768,70
125	1049336,04	3250550,02
126	1040464,97	3253341,81
1	1037909,76	3237095,82
Внутренний контур		
127	1032479,46	3215900,84
128	1032413,56	3215765,72
129	1032191,92	3215311,30
130	1032100,07	3215122,99
131	1032327,98	3215051,26
132	1032167,43	3214700,48
133	1032049,99	3214443,90
134	1031983,95	3214234,05
135	1031833,85	3213757,11
136	1031683,75	3213280,17
137	1031533,66	3212803,23
138	1031383,56	3212326,29
139	1031370,80	3212285,75
140	1033278,56	3211685,36
141	1033291,32	3211725,90
142	1033441,41	3212202,84
143	1033591,51	3212679,78
144	1033741,61	3213156,72
145	1033891,70	3213633,66
146	1033957,75	3213843,52
147	1034008,41	3214121,11
148	1034077,68	3214500,62
149	1034305,59	3214428,89
150	1034338,15	3214635,87
151	1034416,70	3215135,32
152	1034440,06	3215283,83
153	1034718,09	3215253,27
154	1034997,25	3215235,71
155	1035276,92	3215231,18
156	1035556,50	3215239,68
157	1035835,38	3215261,21
158	1036112,95	3215295,71
159	1036388,61	3215343,11
160	1036661,76	3215403,30
161	1036931,82	3215476,16
162	1037198,18	3215561,53
163	1037460,27	3215659,22
164	1037717,53	3215769,01

Обозначение характерных точек границ	Координаты МСК-64 зона 3	
	X	Y
165	1037969,39	3215890,68
166	1038215,31	3216023,95
167	1038454,74	3216168,54
168	1038687,18	3216324,13
169	1038912,12	3216490,39
170	1039129,06	3216666,94
171	1039337,54	3216853,42
172	1039537,10	3217049,41
173	1039727,31	3217254,49
174	1039907,75	3217468,20
175	1040078,04	3217690,10
176	1040237,80	3217919,69
177	1040386,69	3218156,48
178	1040524,38	3218399,95
179	1040650,58	3218649,57
180	1040765,00	3218904,80
181	1040867,41	3219165,09
182	1040957,57	3219429,87
183	1041617,99	3221528,40
184	1041695,72	3221797,09
185	1041760,84	3222069,12
186	1041813,21	3222343,88
187	1041852,71	3222620,78
188	1041879,27	3222899,22
189	1041892,82	3223178,60
190	1041893,34	3223458,31
191	1041880,82	3223737,74
192	1041855,29	3224016,28
193	1041816,81	3224293,33
194	1041765,46	3224568,28
195	1041701,35	3224840,54
196	1041624,62	3225109,52
197	1041535,44	3225374,63
198	1041434,00	3225635,29
199	1041320,52	3225890,95
200	1041195,25	3226141,03
201	1041058,46	3226385,01
202	1040910,45	3226622,35
203	1040751,54	3226852,53
204	1040582,07	3227075,05
205	1040402,42	3227289,44
206	1040212,97	3227495,22
207	1040014,14	3227691,95
208	1039806,35	3227879,19
209	1039590,06	3228056,55
210	1039365,75	3228223,64

Обозначение характерных точек границ	Координаты МСК-64 зона 3	
	X	Y
211	1039133,88	3228380,09
212	1038894,98	3228525,56
213	1038649,56	3228659,74
214	1038715,46	3228794,86
215	1038937,10	3229249,28
216	1039135,87	3229656,81
217	1038902,20	3229730,35
218	1038961,59	3229860,10
219	1039079,03	3230116,68
220	1039145,08	3230326,54
221	1039295,17	3230803,48
222	1039445,27	3231280,42
223	1039595,37	3231757,35
224	1039745,46	3232234,29
225	1039871,36	3232634,35
226	1037963,61	3233234,74
227	1037837,70	3232834,68
228	1037687,61	3232357,74
229	1037537,51	3231880,80
230	1037387,42	3231403,86
231	1037237,32	3230926,92
232	1037171,28	3230717,07
233	1037120,61	3230439,48
234	1037094,98	3230299,09
235	1036861,32	3230372,63
236	1036790,87	3229924,72
237	1036712,32	3229425,26
238	1036688,96	3229276,76
239	1036410,93	3229307,31
240	1036131,77	3229324,87
241	1035852,10	3229329,41
242	1035572,52	3229320,90
243	1035293,64	3229299,37
244	1035016,07	3229264,87
245	1034740,41	3229217,48
246	1034467,26	3229157,28
247	1034197,21	3229084,42
248	1033930,84	3228999,05
249	1033668,75	3228901,37
250	1033411,49	3228791,57
251	1033159,63	3228669,90
252	1032913,72	3228536,63
253	1032674,28	3228392,04
254	1032441,84	3228236,45
255	1032216,90	3228070,20
256	1031999,96	3227893,64

Обозначение характерных точек границ	Координаты МСК-64 зона 3	
	X	Y
257	1031791,48	3227707,16
258	1031591,92	3227511,18
259	1031401,71	3227306,10
260	1031221,27	3227092,38
261	1031050,98	3226870,48
262	1030891,22	3226640,89
263	1030742,33	3226404,10
264	1030604,64	3226160,63
265	1030478,44	3225911,01
266	1030364,02	3225655,78
267	1030261,61	3225395,49
268	1030171,45	3225130,72
269	1029511,03	3223032,18
270	1029433,30	3222763,49
271	1029368,19	3222491,47
272	1029315,82	3222216,71
273	1029276,31	3221939,80
274	1029249,75	3221661,36
275	1029236,20	3221381,98
276	1029235,68	3221102,27
277	1029248,20	3220822,85
278	1029273,73	3220544,31
279	1029312,21	3220267,26
280	1029363,57	3219992,31
281	1029427,68	3219720,05
282	1029504,40	3219451,07
283	1029593,59	3219185,96
284	1029695,03	3218925,29
285	1029808,51	3218669,64
286	1029933,77	3218419,55
287	1030070,56	3218175,58
288	1030218,57	3217938,24
289	1030377,49	3217708,06
290	1030546,95	3217485,53
291	1030726,60	3217271,15
292	1030916,05	3217065,37
293	1031114,89	3216868,64
294	1031322,67	3216681,39
295	1031538,96	3216504,04
296	1031763,28	3216336,95
297	1031995,14	3216180,50
298	1032234,04	3216035,02
127	1032479,46	3215900,84
Сектор 2.1		
Набс от 458 м до 483 м		
Внешний контур		

Обозначение характерных точек границ	Координаты МСК-64 зона 3	
	X	Y
1	1039055,63	3226532,47
2	1038899,35	3226679,52
3	1038736,23	3226818,95
4	1038566,65	3226950,44
5	1038390,99	3227073,71
6	1038209,66	3227188,45
7	1038023,06	3227294,42
8	1037831,63	3227391,38
9	1037703,31	3227111,04
10	1037650,90	3226996,52
11	1037444,77	3227101,58
12	1037230,63	3227189,13
13	1037009,95	3227258,58
14	1036784,26	3227309,45
15	1036555,12	3227341,37
16	1036577,73	3227465,27
17	1036633,10	3227768,57
18	1036420,64	3227798,72
19	1036206,98	3227818,71
20	1035992,61	3227828,49
21	1035778,02	3227828,04
22	1035563,70	3227817,37
23	1035350,13	3227796,48
24	1035137,80	3227765,44
25	1034927,19	3227724,31
26	1034718,78	3227673,19
27	1034513,04	3227612,19
28	1034310,45	3227541,45
29	1034111,45	3227461,14
30	1033916,52	3227371,43
31	1033726,08	3227272,52
32	1033540,57	3227164,66
33	1033360,42	3227048,07
34	1033186,03	3226923,02
35	1033017,80	3226789,80
36	1032856,11	3226648,72
37	1032701,33	3226500,08
38	1032553,81	3226344,24
39	1032413,89	3226181,54
40	1032281,89	3226012,36
41	1032158,10	3225837,07
42	1032042,81	3225656,09
43	1031936,27	3225469,81
44	1031838,74	3225278,66
45	1031750,43	3225083,09
46	1031671,55	3224883,52

Обозначение характерных точек границ	Координаты МСК-64 зона 3	
	X	Y
47	1031602,27	3224680,43
48	1030941,85	3222581,89
49	1030882,33	3222375,72
50	1030832,70	3222166,95
51	1030793,09	3221956,05
52	1030763,58	3221743,50
53	1030744,23	3221529,78
54	1030735,09	3221315,39
55	1030736,18	3221100,80
56	1030747,51	3220886,51
57	1030769,03	3220673,01
58	1030800,71	3220460,77
59	1030842,47	3220250,28
60	1030894,22	3220042,03
61	1030955,84	3219836,47
62	1031027,19	3219634,09
63	1031108,10	3219435,34
64	1031198,40	3219240,68
65	1031297,87	3219050,54
66	1031406,30	3218865,36
67	1031523,43	3218685,55
68	1031649,00	3218511,54
69	1031782,72	3218343,71
70	1031924,29	3218182,45
71	1032073,39	3218028,11
72	1032229,67	3217881,07
73	1032392,79	3217741,64
74	1032562,37	3217610,14
75	1032738,03	3217486,88
76	1032919,36	3217372,13
77	1033105,96	3217266,16
78	1033297,40	3217169,20
79	1033404,57	3217403,36
80	1033582,34	3217311,39
81	1033766,04	3217231,89
82	1033954,77	3217165,26
83	1034147,65	3217111,80
84	1034343,76	3217071,76
85	1034542,17	3217045,35
86	1034495,93	3216792,02
87	1034708,39	3216761,86
88	1034922,04	3216741,87
89	1035136,41	3216732,09
90	1035351,00	3216732,54
91	1035565,32	3216743,22
92	1035778,89	3216764,10

Обозначение характерных точек границ	Координаты МСК-64 зона 3	
	X	Y
93	1035991,22	3216795,14
94	1036201,83	3216836,27
95	1036410,24	3216887,39
96	1036615,98	3216948,39
97	1036818,58	3217019,13
98	1037017,57	3217099,45
99	1037212,51	3217189,16
100	1037402,94	3217288,06
101	1037588,45	3217395,93
102	1037768,60	3217512,52
103	1037942,99	3217637,56
104	1038111,23	3217770,78
105	1038272,91	3217911,87
106	1038427,69	3218060,50
107	1038575,21	3218216,34
108	1038715,13	3218379,04
109	1038847,14	3218548,23
110	1038970,92	3218723,51
111	1039086,22	3218904,50
112	1039192,75	3219090,78
113	1039290,28	3219281,92
114	1039378,59	3219477,50
115	1039457,47	3219677,06
116	1039526,75	3219880,16
117	1040187,18	3221978,69
118	1040246,70	3222184,86
119	1040296,32	3222393,63
120	1040335,93	3222604,53
121	1040365,45	3222817,08
122	1040384,79	3223030,80
123	1040393,93	3223245,19
124	1040392,84	3223459,78
125	1040381,52	3223674,07
126	1040359,99	3223887,58
127	1040328,31	3224099,81
128	1040286,55	3224310,30
129	1040234,80	3224518,56
130	1040173,18	3224724,11
131	1040101,84	3224926,49
132	1040020,92	3225125,24
133	1039930,63	3225319,91
134	1039831,15	3225510,05
135	1039722,73	3225695,23
136	1039605,59	3225875,03
137	1039480,03	3226049,04
138	1039346,30	3226216,87

Обозначение характерных точек границ	Координаты МСК-64 зона 3	
	X	Y
139	1039204,73	3226378,14
1	1039055,63	3226532,47
Внутренний контур		
140	1032079,21	3224530,33
141	1031418,78	3222431,80
142	1031361,17	3222230,46
143	1031314,17	3222026,39
144	1031277,92	3221820,14
145	1031252,51	3221612,27
146	1031238,01	3221403,35
147	1031234,47	3221193,97
148	1031241,89	3220984,68
149	1031260,26	3220776,08
150	1031289,51	3220568,71
151	1031329,58	3220363,17
152	1031380,35	3220160,00
153	1031441,69	3219959,77
154	1031513,42	3219763,02
155	1031595,35	3219570,30
156	1031687,25	3219382,12
157	1031788,87	3219199,02
158	1031899,94	3219021,48
159	1032020,15	3218850,01
160	1032149,17	3218685,05
161	1032286,64	3218527,08
162	1032432,20	3218376,52
163	1032585,43	3218233,78
164	1032745,92	3218099,25
165	1032913,24	3217973,31
166	1033086,92	3217856,30
167	1033266,48	3217748,54
168	1033451,43	3217650,33
169	1033641,28	3217561,93
170	1033835,48	3217483,58
171	1034033,53	3217415,51
172	1034234,86	3217357,90
173	1034438,94	3217310,90
174	1034645,19	3217274,64
175	1034853,06	3217249,24
176	1035061,97	3217234,74
177	1035271,36	3217231,20
178	1035480,64	3217238,62
179	1035689,25	3217256,98
180	1035896,61	3217286,24
181	1036102,16	3217326,31
182	1036305,33	3217377,08

Обозначение характерных точек границ	Координаты МСК-64 зона 3	
	X	Y
183	1036505,56	3217438,41
184	1036702,31	3217510,14
185	1036895,03	3217592,07
186	1037083,20	3217683,98
187	1037266,31	3217785,60
188	1037443,84	3217896,67
189	1037615,32	3218016,88
190	1037780,27	3218145,90
191	1037938,25	3218283,37
192	1038088,81	3218428,92
193	1038231,55	3218582,16
194	1038366,07	3218742,65
195	1038492,01	3218909,97
196	1038609,02	3219083,64
197	1038716,78	3219263,20
198	1038815,00	3219448,16
199	1038903,40	3219638,00
200	1038981,74	3219832,21
201	1039049,81	3220030,25
202	1039710,24	3222128,79
203	1039767,85	3222330,12
204	1039814,85	3222534,20
205	1039851,10	3222740,45
206	1039876,51	3222948,32
207	1039891,01	3223157,23
208	1039894,55	3223366,62
209	1039887,13	3223575,90
210	1039868,77	3223784,51
211	1039839,51	3223991,87
212	1039799,44	3224197,42
213	1039748,67	3224400,59
214	1039687,33	3224600,82
215	1039615,60	3224797,56
216	1039533,68	3224990,29
217	1039441,77	3225178,46
218	1039340,15	3225361,57
219	1039229,08	3225539,10
220	1039108,87	3225710,58
221	1038979,85	3225875,53
222	1038842,38	3226033,51
223	1038696,83	3226184,07
224	1038543,59	3226326,81
225	1038383,10	3226461,33
226	1038215,78	3226587,27
227	1038042,11	3226704,28
228	1037862,54	3226812,04

Обозначение характерных точек границ	Координаты МСК-64 зона 3	
	X	Y
229	1037677,59	3226910,26
230	1037487,75	3226998,66
231	1037293,54	3227077,00
232	1037095,49	3227145,07
233	1036894,16	3227202,69
234	1036690,09	3227249,69
235	1036483,83	3227285,94
236	1036275,96	3227311,35
237	1036067,05	3227325,84
238	1035857,67	3227329,39
239	1035648,38	3227321,97
240	1035439,77	3227303,60
241	1035232,41	3227274,35
242	1035026,86	3227234,28
243	1034823,70	3227183,50
244	1034623,46	3227122,17
245	1034426,72	3227050,44
246	1034233,99	3226968,51
247	1034045,82	3226876,61
248	1033862,72	3226774,98
249	1033685,18	3226663,91
250	1033513,70	3226543,71
251	1033348,75	3226414,69
252	1033190,78	3226277,21
253	1033040,21	3226131,66
254	1032897,47	3225978,43
255	1032762,95	3225817,93
256	1032637,01	3225650,62
257	1032520,00	3225476,94
258	1032412,24	3225297,38
259	1032314,03	3225112,42
260	1032225,63	3224922,58
261	1032147,28	3224728,37
140	1032079,21	3224530,33
Сектор 2.2		
Набс от 483 м до 508 м		
Внешний контур		
1	1038211,05	3227760,66
2	1038173,52	3227683,71
3	1038016,57	3227795,45
4	1037913,03	3227569,22
5	1037831,63	3227391,38
6	1038023,06	3227294,42
7	1038209,66	3227188,45
8	1038390,99	3227073,71
9	1038566,65	3226950,44

Обозначение характерных точек границ	Координаты МСК-64 зона 3	
	X	Y
10	1038736,23	3226818,95
11	1038899,35	3226679,52
12	1039055,63	3226532,47
13	1039204,73	3226378,14
14	1039346,30	3226216,87
15	1039480,03	3226049,04
16	1039605,59	3225875,03
17	1039722,73	3225695,23
18	1039831,15	3225510,05
19	1039930,63	3225319,91
20	1040020,92	3225125,24
21	1040101,84	3224926,49
22	1040173,18	3224724,11
23	1040234,80	3224518,56
24	1040286,55	3224310,30
25	1040328,31	3224099,81
26	1040359,99	3223887,58
27	1040381,52	3223674,07
28	1040392,84	3223459,78
29	1040393,93	3223245,19
30	1040384,79	3223030,80
31	1040365,45	3222817,08
32	1040335,93	3222604,53
33	1040296,32	3222393,63
34	1040246,70	3222184,86
35	1040187,18	3221978,69
36	1039526,75	3219880,16
37	1039457,47	3219677,06
38	1039378,59	3219477,50
39	1039290,28	3219281,92
40	1039192,75	3219090,78
41	1039086,22	3218904,50
42	1038970,92	3218723,51
43	1038847,14	3218548,23
44	1038715,13	3218379,04
45	1038575,21	3218216,34
46	1038427,69	3218060,50
47	1038272,91	3217911,87
48	1038111,23	3217770,78
49	1037942,99	3217637,56
50	1037768,60	3217512,52
51	1037588,45	3217395,93
52	1037402,94	3217288,06
53	1037212,51	3217189,16
54	1037017,57	3217099,45
55	1036818,58	3217019,13

Обозначение характерных точек границ	Координаты МСК-64 зона 3	
	X	Y
56	1036615,98	3216948,39
57	1036410,24	3216887,39
58	1036201,83	3216836,27
59	1035991,22	3216795,14
60	1035778,89	3216764,10
61	1035565,32	3216743,22
62	1035351,00	3216732,54
63	1035136,41	3216732,09
64	1034922,04	3216741,87
65	1034708,39	3216761,86
66	1034495,93	3216792,02
67	1034460,81	3216599,61
68	1034406,14	3216300,09
69	1034642,41	3216266,18
70	1034880,03	3216243,59
71	1035118,46	3216232,37
72	1035357,16	3216232,54
73	1035595,57	3216244,09
74	1035833,16	3216267,02
75	1036069,39	3216301,26
76	1036303,71	3216346,73
77	1036535,60	3216403,33
78	1036764,52	3216470,94
79	1036989,95	3216549,39
80	1037211,38	3216638,52
81	1037428,31	3216738,11
82	1037640,23	3216847,93
83	1037846,67	3216967,75
84	1038047,16	3217097,29
85	1038241,24	3217236,24
86	1038428,47	3217384,30
87	1038608,41	3217541,13
88	1038780,67	3217706,36
89	1038944,84	3217879,63
90	1039100,56	3218060,53
91	1039247,47	3218248,67
92	1039385,23	3218443,59
93	1039513,53	3218644,87
94	1039632,08	3218852,05
95	1039740,60	3219064,64
96	1039838,86	3219282,18
97	1039926,62	3219504,15
98	1040003,69	3219730,06
99	1040664,12	3221828,59
100	1040728,69	3222051,76
101	1040782,82	3222277,67

Обозначение характерных точек границ	Координаты МСК-64 зона 3	
	X	Y
102	1040826,41	3222505,86
103	1040859,35	3222735,83
104	1040881,57	3222967,08
105	1040893,02	3223199,11
106	1040893,69	3223431,43
107	1040883,56	3223663,52
108	1040862,66	3223894,90
109	1040831,04	3224125,05
110	1040788,76	3224353,48
111	1040735,91	3224579,71
112	1040672,62	3224803,23
113	1040599,01	3225023,58
114	1040515,24	3225240,27
115	1040421,50	3225452,83
116	1040317,99	3225660,81
117	1040204,93	3225863,75
118	1040082,56	3226061,23
119	1039951,15	3226252,81
120	1039810,99	3226438,08
121	1039662,37	3226616,63
122	1039505,61	3226788,09
123	1039341,07	3226952,09
124	1039169,08	3227108,26
125	1038990,02	3227256,28
126	1038804,28	3227395,82
127	1038612,26	3227526,58
128	1038414,38	3227648,28
1	1038211,05	3227760,66
Внутренний контур		
129	1033089,28	3216714,51
130	1033216,00	3216991,37
131	1033297,40	3217169,20
132	1033105,96	3217266,16
133	1032919,36	3217372,13
134	1032738,03	3217486,88
135	1032562,37	3217610,14
136	1032392,79	3217741,64
137	1032229,67	3217881,07
138	1032073,39	3218028,11
139	1031924,29	3218182,45
140	1031782,72	3218343,71
141	1031649,00	3218511,54
142	1031523,43	3218685,55
143	1031406,30	3218865,36
144	1031297,87	3219050,54
145	1031198,40	3219240,68

Обозначение характерных точек границ	Координаты МСК-64 зона 3	
	X	Y
146	1031108,10	3219435,34
147	1031027,19	3219634,09
148	1030955,84	3219836,47
149	1030894,22	3220042,03
150	1030842,47	3220250,28
151	1030800,71	3220460,77
152	1030769,03	3220673,01
153	1030747,51	3220886,51
154	1030736,18	3221100,80
155	1030735,09	3221315,39
156	1030744,23	3221529,78
157	1030763,58	3221743,50
158	1030793,09	3221956,05
159	1030832,70	3222166,95
160	1030882,33	3222375,72
161	1030941,85	3222581,89
162	1031602,27	3224680,43
163	1031671,55	3224883,52
164	1031750,43	3225083,09
165	1031838,74	3225278,66
166	1031936,27	3225469,81
167	1032042,81	3225656,09
168	1032158,10	3225837,07
169	1032281,89	3226012,36
170	1032413,89	3226181,54
171	1032553,81	3226344,24
172	1032701,33	3226500,08
173	1032856,11	3226648,72
174	1033017,80	3226789,80
175	1033186,03	3226923,02
176	1033360,42	3227048,07
177	1033540,57	3227164,66
178	1033726,08	3227272,52
179	1033916,52	3227371,43
180	1034111,45	3227461,14
181	1034310,45	3227541,45
182	1034513,04	3227612,19
183	1034718,78	3227673,19
184	1034927,19	3227724,31
185	1035137,80	3227765,44
186	1035350,13	3227796,48
187	1035563,70	3227817,37
188	1035778,02	3227828,04
189	1035992,61	3227828,49
190	1036206,98	3227818,71
191	1036420,64	3227798,72

Обозначение характерных точек границ	Координаты МСК-64 зона 3	
	X	Y
192	1036633,10	3227768,57
193	1036668,21	3227960,97
194	1036712,89	3228205,73
195	1036520,24	3228204,01
196	1036533,54	3228288,58
197	1036302,50	3228312,90
198	1036070,58	3228326,46
199	1035838,28	3228329,24
200	1035606,11	3228321,22
201	1035374,55	3228302,43
202	1035144,12	3228272,90
203	1034915,31	3228232,70
204	1034688,62	3228181,91
205	1034464,52	3228120,65
206	1034243,52	3228049,04
207	1034026,08	3227967,25
208	1033812,67	3227875,44
209	1033603,76	3227773,82
210	1033399,80	3227662,61
211	1033201,22	3227542,04
212	1033008,45	3227412,38
213	1032821,92	3227273,91
214	1032642,02	3227126,92
215	1032469,14	3226971,73
216	1032303,66	3226808,68
217	1032145,93	3226638,12
218	1031996,29	3226460,41
219	1031855,07	3226275,95
220	1031722,57	3226085,12
221	1031599,08	3225888,35
222	1031484,86	3225686,05
223	1031380,16	3225478,67
224	1031285,20	3225266,65
225	1031200,20	3225050,44
226	1031125,33	3224830,52
227	1030464,91	3222731,99
228	1030398,71	3222502,66
229	1030343,53	3222270,43
230	1030299,50	3222035,83
231	1030266,71	3221799,40
232	1030245,24	3221561,67
233	1030235,15	3221323,19
234	1030236,45	3221084,50
235	1030249,13	3220846,15
236	1030273,18	3220608,67
237	1030308,54	3220372,61

Обозначение характерных точек границ	Координаты МСК-64 зона 3	
	X	Y
238	1030355,12	3220138,50
239	1030412,82	3219906,89
240	1030481,51	3219678,29
241	1030561,03	3219453,23
242	1030651,20	3219232,22
243	1030751,82	3219015,77
244	1030862,65	3218804,37
245	1030983,44	3218598,49
246	1031113,92	3218398,62
247	1031253,80	3218205,20
248	1031402,74	3218018,68
249	1031560,42	3217839,48
250	1031726,47	3217668,01
251	1031900,51	3217504,65
252	1032082,15	3217349,79
253	1032270,97	3217203,78
254	1032466,55	3217066,94
255	1032668,44	3216939,60
256	1032876,17	3216822,03
129	1033089,28	3216714,51
Сектор 2.3		
Набс от 483 м до 508 м		
Контур 1		
1	1038430,31	3228210,21
2	1038272,19	3227886,01
3	1038211,05	3227760,66
4	1038414,38	3227648,28
5	1038612,26	3227526,58
6	1038804,28	3227395,82
7	1038990,02	3227256,28
8	1039169,08	3227108,26
9	1039341,07	3226952,09
10	1039505,61	3226788,09
11	1039662,37	3226616,63
12	1039810,99	3226438,08
13	1039951,15	3226252,81
14	1040082,56	3226061,23
15	1040204,93	3225863,75
16	1040317,99	3225660,81
17	1040421,50	3225452,83
18	1040515,24	3225240,27
19	1040599,01	3225023,58
20	1040672,62	3224803,23
21	1040735,91	3224579,71
22	1040788,76	3224353,48
23	1040831,04	3224125,05

Обозначение характерных точек границ	Координаты МСК-64 зона 3	
	X	Y
24	1040862,66	3223894,90
25	1040883,56	3223663,52
26	1040893,69	3223431,43
27	1040893,02	3223199,11
28	1040881,57	3222967,08
29	1040859,35	3222735,83
30	1040826,41	3222505,86
31	1040782,82	3222277,67
32	1040728,69	3222051,76
33	1040664,12	3221828,59
34	1040003,69	3219730,06
35	1039926,62	3219504,15
36	1039838,86	3219282,18
37	1039740,60	3219064,64
38	1039632,08	3218852,05
39	1039513,53	3218644,87
40	1039385,23	3218443,59
41	1039247,47	3218248,67
42	1039100,56	3218060,53
43	1038944,84	3217879,63
44	1038780,67	3217706,36
45	1038608,41	3217541,13
46	1038428,47	3217384,30
47	1038241,24	3217236,24
48	1038047,16	3217097,29
49	1037846,67	3216967,75
50	1037640,23	3216847,93
51	1037428,31	3216738,11
52	1037211,38	3216638,52
53	1036989,95	3216549,39
54	1036764,52	3216470,94
55	1036535,60	3216403,33
56	1036303,71	3216346,73
57	1036069,39	3216301,26
58	1035833,16	3216267,02
59	1035595,57	3216244,09
60	1035357,16	3216232,54
61	1035118,46	3216232,37
62	1034880,03	3216243,59
63	1034642,41	3216266,18
64	1034406,14	3216300,09
65	1034373,14	3216119,34
66	1034571,69	3216120,72
67	1034517,77	3215777,90
68	1034772,31	3215750,46
69	1035027,84	3215734,90

Обозначение характерных точек границ	Координаты МСК-64 зона 3	
	X	Y
70	1035283,83	3215731,25
71	1035539,71	3215739,51
72	1035794,92	3215759,67
73	1036048,93	3215791,69
74	1036301,16	3215835,49
75	1036551,09	3215890,98
76	1036798,16	3215958,04
77	1037041,84	3216036,53
78	1037281,61	3216126,27
79	1037516,94	3216227,07
80	1037747,33	3216338,72
81	1037972,27	3216460,96
82	1038191,27	3216593,54
83	1038403,88	3216736,16
84	1038609,61	3216888,53
85	1038808,03	3217050,30
86	1038998,71	3217221,14
87	1039181,23	3217400,66
88	1039355,20	3217588,48
89	1039520,24	3217784,19
90	1039676,00	3217987,37
91	1039822,13	3218197,58
92	1039958,32	3218414,36
93	1040084,28	3218637,24
94	1040199,72	3218865,74
95	1040304,41	3219099,37
96	1040398,12	3219337,62
97	1040480,63	3219579,97
98	1041141,06	3221678,50
99	1041212,20	3221924,42
100	1041271,83	3222173,39
101	1041319,81	3222424,87
102	1041356,03	3222678,31
103	1041380,42	3222933,15
104	1041392,92	3223188,86
105	1041393,51	3223444,87
106	1041382,19	3223700,63
107	1041358,98	3223955,59
108	1041323,93	3224209,19
109	1041277,11	3224460,88
110	1041218,63	3224710,12
111	1041148,62	3224956,38
112	1041067,23	3225199,10
113	1040974,62	3225437,78
114	1040871,02	3225671,89
115	1040756,62	3225900,92

Обозначение характерных точек границ	Координаты МСК-64 зона 3	
	X	Y
116	1040631,70	3226124,39
117	1040496,51	3226341,79
118	1040351,35	3226552,67
119	1040196,54	3226756,57
120	1040032,40	3226953,04
121	1039859,30	3227141,66
122	1039677,61	3227322,02
123	1039487,72	3227493,73
124	1039290,05	3227656,42
125	1039085,02	3227809,74
126	1038873,08	3227953,34
127	1038654,69	3228086,93
1	1038430,31	3228210,21
Контур 2		
128	1033089,28	3216714,51
129	1032876,17	3216822,03
130	1032668,44	3216939,60
131	1032466,55	3217066,94
132	1032270,97	3217203,78
133	1032082,15	3217349,79
134	1031900,51	3217504,65
135	1031726,47	3217668,01
136	1031560,42	3217839,48
137	1031402,74	3218018,68
138	1031253,80	3218205,20
139	1031113,92	3218398,62
140	1030983,44	3218598,49
141	1030862,65	3218804,37
142	1030751,82	3219015,77
143	1030651,20	3219232,22
144	1030561,03	3219453,23
145	1030481,51	3219678,29
146	1030412,82	3219906,89
147	1030355,12	3220138,50
148	1030308,54	3220372,61
149	1030273,18	3220608,67
150	1030249,13	3220846,15
151	1030236,45	3221084,50
152	1030235,15	3221323,19
153	1030245,24	3221561,67
154	1030266,71	3221799,40
155	1030299,50	3222035,83
156	1030343,53	3222270,43
157	1030398,71	3222502,66
158	1030464,91	3222731,99
159	1031125,33	3224830,52

Обозначение характерных точек границ	Координаты МСК-64 зона 3	
	X	Y
160	1031200,20	3225050,44
161	1031285,20	3225266,65
162	1031380,16	3225478,67
163	1031484,86	3225686,05
164	1031599,08	3225888,35
165	1031722,57	3226085,12
166	1031855,07	3226275,95
167	1031996,29	3226460,41
168	1032145,93	3226638,12
169	1032303,66	3226808,68
170	1032469,14	3226971,73
171	1032642,02	3227126,92
172	1032821,92	3227273,91
173	1033008,45	3227412,38
174	1033201,22	3227542,04
175	1033399,80	3227662,61
176	1033603,76	3227773,82
177	1033812,67	3227875,44
178	1034026,08	3227967,25
179	1034243,52	3228049,04
180	1034464,52	3228120,65
181	1034688,62	3228181,91
182	1034915,31	3228232,70
183	1035144,12	3228272,90
184	1035374,55	3228302,43
185	1035606,11	3228321,22
186	1035838,28	3228329,24
187	1036070,58	3228326,46
188	1036302,50	3228312,90
189	1036533,54	3228288,58
190	1036555,21	3228426,36
191	1036611,25	3228782,68
192	1036356,72	3228810,12
193	1036101,18	3228825,68
194	1035845,19	3228829,34
195	1035589,31	3228821,07
196	1035334,10	3228800,91
197	1035080,10	3228768,90
198	1034827,86	3228725,09
199	1034577,94	3228669,60
200	1034330,86	3228602,54
201	1034087,18	3228524,05
202	1033847,41	3228434,31
203	1033612,08	3228333,51
204	1033381,70	3228221,87
205	1033156,76	3228099,62

Обозначение характерных точек границ	Координаты МСК-64 зона 3	
	X	Y
206	1032937,75	3227967,05
207	1032725,15	3227824,42
208	1032519,41	3227672,05
209	1032320,99	3227510,28
210	1032130,31	3227339,45
211	1031947,79	3227159,93
212	1031773,82	3226972,11
213	1031608,78	3226776,40
214	1031453,02	3226573,22
215	1031306,89	3226363,01
216	1031170,70	3226146,23
217	1031044,75	3225923,34
218	1030929,30	3225694,84
219	1030824,61	3225461,21
220	1030730,91	3225222,97
221	1030648,39	3224980,62
222	1029987,97	3222882,09
223	1029916,82	3222636,16
224	1029857,19	3222387,19
225	1029809,21	3222135,71
226	1029772,99	3221882,28
227	1029748,60	3221627,43
228	1029736,10	3221371,73
229	1029735,51	3221115,71
230	1029746,83	3220859,95
231	1029770,04	3220605,00
232	1029805,10	3220351,40
233	1029851,91	3220099,70
234	1029910,39	3219850,46
235	1029980,40	3219604,21
236	1030061,79	3219361,48
237	1030154,40	3219122,80
238	1030258,01	3218888,69
239	1030372,40	3218659,66
240	1030497,32	3218436,20
241	1030632,51	3218218,79
242	1030777,67	3218007,91
243	1030932,49	3217804,01
244	1031096,62	3217607,54
245	1031269,72	3217418,92
246	1031451,41	3217238,56
247	1031641,30	3217066,85
248	1031838,97	3216904,16
249	1032044,00	3216750,85
250	1032255,94	3216607,24
251	1032474,34	3216473,65

Обозначение характерных точек границ	Координаты МСК-64 зона 3	
	X	Y
252	1032698,71	3216350,37
253	1032850,84	3216662,28
254	1033012,81	3216547,45
128	1033089,28	3216714,51
Сектор 2.4		
Набс от 533 м до 558 м		
Контур 1		
1	1041141,06	3221678,50
2	1040480,63	3219579,97
3	1040398,12	3219337,62
4	1040304,41	3219099,37
5	1040199,72	3218865,74
6	1040084,28	3218637,24
7	1039958,32	3218414,36
8	1039822,13	3218197,58
9	1039676,00	3217987,37
10	1039520,24	3217784,19
11	1039355,20	3217588,48
12	1039181,23	3217400,66
13	1038998,71	3217221,14
14	1038808,03	3217050,30
15	1038609,61	3216888,53
16	1038403,88	3216736,16
17	1038191,27	3216593,54
18	1037972,27	3216460,96
19	1037747,33	3216338,72
20	1037516,94	3216227,07
21	1037281,61	3216126,27
22	1037041,84	3216036,53
23	1036798,16	3215958,04
24	1036551,09	3215890,98
25	1036301,16	3215835,49
26	1036048,93	3215791,69
27	1035794,92	3215759,67
28	1035539,71	3215739,51
29	1035283,83	3215731,25
30	1035027,84	3215734,90
31	1034772,31	3215750,46
32	1034517,77	3215777,90
33	1034495,26	3215634,77
34	1034440,06	3215283,83
35	1034718,09	3215253,27
36	1034997,25	3215235,71
37	1035276,92	3215231,18
38	1035556,50	3215239,68
39	1035835,38	3215261,21

Обозначение характерных точек границ	Координаты МСК-64 зона 3	
	X	Y
40	1036112,95	3215295,71
41	1036388,61	3215343,11
42	1036661,76	3215403,30
43	1036931,82	3215476,16
44	1037198,18	3215561,53
45	1037460,27	3215659,22
46	1037717,53	3215769,01
47	1037969,39	3215890,68
48	1038215,31	3216023,95
49	1038454,74	3216168,54
50	1038687,18	3216324,13
51	1038912,12	3216490,39
52	1039129,06	3216666,94
53	1039337,54	3216853,42
54	1039537,10	3217049,41
55	1039727,31	3217254,49
56	1039907,75	3217468,20
57	1040078,04	3217690,10
58	1040237,80	3217919,69
59	1040386,69	3218156,48
60	1040524,38	3218399,95
61	1040650,58	3218649,57
62	1040765,00	3218904,80
63	1040867,41	3219165,09
64	1040957,57	3219429,87
65	1041617,99	3221528,40
66	1041695,72	3221797,09
67	1041760,84	3222069,12
68	1041813,21	3222343,88
69	1041852,71	3222620,78
70	1041879,27	3222899,22
71	1041892,82	3223178,60
72	1041893,34	3223458,31
73	1041880,82	3223737,74
74	1041855,29	3224016,28
75	1041816,81	3224293,33
76	1041765,46	3224568,28
77	1041701,35	3224840,54
78	1041624,62	3225109,52
79	1041535,44	3225374,63
80	1041434,00	3225635,29
81	1041320,52	3225890,95
82	1041195,25	3226141,03
83	1041058,46	3226385,01
84	1040910,45	3226622,35
85	1040751,54	3226852,53

Обозначение характерных точек границ	Координаты МСК-64 зона 3	
	X	Y
86	1040582,07	3227075,05
87	1040402,42	3227289,44
88	1040212,97	3227495,22
89	1040014,14	3227691,95
90	1039806,35	3227879,19
91	1039590,06	3228056,55
92	1039365,75	3228223,64
93	1039133,88	3228380,09
94	1038894,98	3228525,56
95	1038649,56	3228659,74
96	1038493,83	3228340,44
97	1038430,31	3228210,21
98	1038654,69	3228086,93
99	1038873,08	3227953,34
100	1039085,02	3227809,74
101	1039290,05	3227656,42
102	1039487,72	3227493,73
103	1039677,61	3227322,02
104	1039859,30	3227141,66
105	1040032,40	3226953,04
106	1040196,54	3226756,57
107	1040351,35	3226552,67
108	1040496,51	3226341,79
109	1040631,70	3226124,39
110	1040756,62	3225900,92
111	1040871,02	3225671,89
112	1040974,62	3225437,78
113	1041067,23	3225199,10
114	1041148,62	3224956,38
115	1041218,63	3224710,12
116	1041277,11	3224460,88
117	1041323,93	3224209,19
118	1041358,98	3223955,59
119	1041382,19	3223700,63
120	1041393,51	3223444,87
121	1041392,92	3223188,86
122	1041380,42	3222933,15
123	1041356,03	3222678,31
124	1041319,81	3222424,87
125	1041271,83	3222173,39
126	1041212,20	3221924,42
1	1041141,06	3221678,50
Контур 2		
127	1031591,92	3227511,18
128	1031401,71	3227306,10
129	1031221,27	3227092,38

Обозначение характерных точек границ	Координаты МСК-64 зона 3	
	X	Y
130	1031050,98	3226870,48
131	1030891,22	3226640,89
132	1030742,33	3226404,10
133	1030604,64	3226160,63
134	1030478,44	3225911,01
135	1030364,02	3225655,78
136	1030261,61	3225395,49
137	1030171,45	3225130,72
138	1029511,03	3223032,20
139	1029433,30	3222763,49
140	1029368,19	3222491,47
141	1029315,82	3222216,71
142	1029276,31	3221939,80
143	1029249,75	3221661,36
144	1029236,20	3221381,98
145	1029235,68	3221102,27
146	1029248,20	3220822,85
147	1029273,73	3220544,31
148	1029312,21	3220267,26
149	1029363,57	3219992,31
150	1029427,68	3219720,05
151	1029504,40	3219451,07
152	1029593,59	3219185,96
153	1029695,03	3218925,29
154	1029808,51	3218669,64
155	1029933,77	3218419,55
156	1030070,56	3218175,58
157	1030218,57	3217938,24
158	1030377,49	3217708,06
159	1030546,95	3217485,53
160	1030726,60	3217271,15
161	1030916,05	3217065,37
162	1031114,89	3216868,64
163	1031322,67	3216681,39
164	1031538,96	3216504,04
165	1031763,28	3216336,95
166	1031995,14	3216180,50
167	1032234,04	3216035,02
168	1032479,46	3215900,84
169	1032635,20	3216220,15
170	1032698,71	3216350,37
171	1032474,34	3216473,65
172	1032255,94	3216607,24
173	1032044,00	3216750,85
174	1031838,97	3216904,16
175	1031641,30	3217066,85

Обозначение характерных точек границ	Координаты МСК-64 зона 3	
	X	Y
176	1031451,41	3217238,56
177	1031269,72	3217418,92
178	1031096,62	3217607,54
179	1030932,49	3217804,01
180	1030777,67	3218007,91
181	1030632,51	3218218,79
182	1030497,32	3218436,20
183	1030372,40	3218659,66
184	1030258,01	3218888,69
185	1030154,40	3219122,80
186	1030061,79	3219361,48
187	1029980,40	3219604,21
188	1029910,39	3219850,46
189	1029851,91	3220099,70
190	1029805,10	3220351,40
191	1029770,04	3220605,00
192	1029746,83	3220859,95
193	1029735,51	3221115,71
194	1029736,10	3221371,73
195	1029748,60	3221627,43
196	1029772,99	3221882,28
197	1029809,21	3222135,71
198	1029857,19	3222387,19
199	1029916,82	3222636,16
200	1029987,97	3222882,09
201	1030648,39	3224980,62
202	1030730,91	3225222,97
203	1030824,61	3225461,21
204	1030929,30	3225694,84
205	1031044,75	3225923,34
206	1031170,70	3226146,23
207	1031306,89	3226363,01
208	1031453,02	3226573,22
209	1031608,78	3226776,40
210	1031773,82	3226972,11
211	1031947,79	3227159,93
212	1032130,31	3227339,45
213	1032320,99	3227510,28
214	1032519,41	3227672,05
215	1032725,15	3227824,42
216	1032937,75	3227967,05
217	1033156,76	3228099,62
218	1033381,70	3228221,87
219	1033612,08	3228333,51
220	1033847,41	3228434,31
221	1034087,18	3228524,05

Обозначение характерных точек границ	Координаты МСК-64 зона 3	
	X	Y
222	1034330,86	3228602,54
223	1034577,94	3228669,60
224	1034827,86	3228725,09
225	1035080,10	3228768,90
226	1035334,10	3228800,91
227	1035589,31	3228821,07
228	1035845,19	3228829,34
229	1036101,18	3228825,68
230	1036356,72	3228810,12
231	1036611,25	3228782,68
232	1036633,76	3228925,81
233	1036688,96	3229276,76
234	1036410,93	3229307,31
235	1036131,77	3229324,87
236	1035852,10	3229329,41
237	1035572,52	3229320,90
238	1035293,64	3229299,37
239	1035016,07	3229264,87
240	1034740,41	3229217,48
241	1034467,26	3229157,28
242	1034197,21	3229084,42
243	1033930,84	3228999,05
244	1033668,75	3228901,37
245	1033411,49	3228791,57
246	1033159,63	3228669,90
247	1032913,72	3228536,63
248	1032674,28	3228392,04
249	1032441,84	3228236,45
250	1032216,90	3228070,20
251	1031999,96	3227893,64
252	1031791,48	3227707,16
127	1031591,92	3227511,18
Сектор 3 Набс 458 м		
Внешний контур		
1	1039049,81	3220030,25
2	1039710,24	3222128,79
3	1039767,85	3222330,12
4	1039814,85	3222534,20
5	1039851,10	3222740,45
6	1039876,51	3222948,32
7	1039891,01	3223157,23
8	1039894,55	3223366,62
9	1039887,13	3223575,90
10	1039868,77	3223784,51
11	1039839,51	3223991,87

Обозначение характерных точек границ	Координаты МСК-64 зона 3	
	X	Y
12	1039799,44	3224197,42
13	1039748,67	3224400,59
14	1039687,33	3224600,82
15	1039615,60	3224797,56
16	1039533,68	3224990,29
17	1039441,77	3225178,46
18	1039340,15	3225361,57
19	1039229,08	3225539,10
20	1039108,87	3225710,58
21	1038979,85	3225875,53
22	1038842,38	3226033,51
23	1038696,83	3226184,07
24	1038543,59	3226326,81
25	1038383,10	3226461,33
26	1038215,78	3226587,27
27	1038042,11	3226704,28
28	1037862,54	3226812,04
29	1037677,59	3226910,26
30	1037487,75	3226998,66
31	1037293,54	3227077,00
32	1037095,49	3227145,07
33	1036894,16	3227202,69
34	1036690,09	3227249,69
35	1036483,83	3227285,94
36	1036275,96	3227311,35
37	1036067,05	3227325,84
38	1035857,67	3227329,39
39	1035648,38	3227321,97
40	1035439,77	3227303,60
41	1035232,41	3227274,35
42	1035026,86	3227234,28
43	1034823,70	3227183,50
44	1034623,46	3227122,17
45	1034426,72	3227050,44
46	1034233,99	3226968,51
47	1034045,82	3226876,61
48	1033862,72	3226774,98
49	1033685,18	3226663,91
50	1033513,70	3226543,71
51	1033348,75	3226414,69
52	1033190,78	3226277,21
53	1033040,21	3226131,66
54	1032897,47	3225978,43
55	1032762,95	3225817,93
56	1032637,01	3225650,62
57	1032520,00	3225476,94

Обозначение характерных точек границ	Координаты МСК-64 зона 3	
	X	Y
58	1032412,24	3225297,38
59	1032314,03	3225112,42
60	1032225,63	3224922,58
61	1032147,28	3224728,37
62	1032079,21	3224530,33
63	1031418,78	3222431,80
64	1031361,17	3222230,46
65	1031314,17	3222026,39
66	1031277,92	3221820,14
67	1031252,51	3221612,27
68	1031238,01	3221403,35
69	1031234,47	3221193,97
70	1031241,89	3220984,68
71	1031260,26	3220776,08
72	1031289,51	3220568,71
73	1031329,58	3220363,17
74	1031380,35	3220160,00
75	1031441,69	3219959,77
76	1031513,42	3219763,02
77	1031595,35	3219570,30
78	1031687,25	3219382,12
79	1031788,87	3219199,02
80	1031899,94	3219021,48
81	1032020,15	3218850,01
82	1032149,17	3218685,05
83	1032286,64	3218527,08
84	1032432,20	3218376,52
85	1032585,43	3218233,78
86	1032745,92	3218099,25
87	1032913,24	3217973,31
88	1033086,92	3217856,30
89	1033266,48	3217748,54
90	1033451,43	3217650,33
91	1033641,28	3217561,93
92	1033835,48	3217483,58
93	1034033,53	3217415,51
94	1034234,86	3217357,90
95	1034438,94	3217310,90
96	1034645,19	3217274,64
97	1034853,06	3217249,24
98	1035061,97	3217234,74
99	1035271,36	3217231,20
100	1035480,64	3217238,62
101	1035689,25	3217256,98
102	1035896,61	3217286,24
103	1036102,16	3217326,31

Обозначение характерных точек границ	Координаты МСК-64 зона 3	
	X	Y
104	1036305,33	3217377,08
105	1036505,56	3217438,41
106	1036702,31	3217510,14
107	1036895,03	3217592,07
108	1037083,20	3217683,98
109	1037266,31	3217785,60
110	1037443,84	3217896,67
111	1037615,32	3218016,88
112	1037780,27	3218145,90
113	1037938,25	3218283,37
114	1038088,81	3218428,92
115	1038231,55	3218582,16
116	1038366,07	3218742,65
117	1038492,01	3218909,97
118	1038609,02	3219083,64
119	1038716,78	3219263,20
120	1038815,00	3219448,16
121	1038903,40	3219638,00
122	1038981,74	3219832,21
1	1039049,81	3220030,25
Внутренний контур		
123	1034679,32	3217796,73
124	1034732,25	3218086,72
125	1034814,76	3218538,80
126	1034945,54	3218497,64
127	1034984,49	3218625,86
128	1035275,14	3219582,74
129	1035420,47	3220061,18
130	1035684,96	3220931,95
131	1035689,43	3220930,54
132	1035709,87	3221006,93
133	1035728,78	3221075,41
134	1035742,05	3221122,71
135	1035757,78	3221180,34
136	1035837,95	3221469,09
137	1035874,52	3221594,40
138	1035891,20	3221651,84
139	1035926,56	3221766,30
140	1035945,34	3221823,40
141	1036002,08	3221993,20
142	1036081,57	3222219,47
143	1036144,21	3222389,61
144	1036269,74	3222729,82
145	1036363,50	3222983,47
146	1036416,71	3223127,86
147	1036429,43	3223161,28

Обозначение характерных точек границ	Координаты МСК-64 зона 3	
	X	Y
148	1036447,75	3223207,62
149	1036466,38	3223247,47
150	1036487,14	3223300,37
151	1036475,71	3223303,97
152	1036602,70	3223693,83
153	1036757,56	3224169,27
154	1036912,43	3224644,71
155	1037222,16	3225595,58
156	1037357,05	3226009,69
157	1037219,08	3226053,11
158	1037283,88	3226194,69
159	1037493,60	3226652,86
160	1037564,65	3226808,09
161	1036517,91	3227137,51
162	1036487,26	3226969,57
163	1036396,78	3226473,87
164	1036368,82	3226320,69
165	1036230,85	3226364,11
166	1036104,27	3225947,39
167	1035813,62	3224990,51
168	1035668,29	3224512,07
169	1035522,96	3224033,63
170	1035403,80	3223641,31
171	1035392,37	3223644,91
172	1035379,09	3223589,64
173	1035371,53	3223546,31
174	1035360,02	3223497,83
175	1035351,30	3223463,15
176	1035312,23	3223314,32
177	1035243,83	3223052,68
178	1035151,90	3222701,90
179	1035105,81	3222526,55
180	1035041,39	3222295,53
181	1034990,66	3222123,84
182	1034973,35	3222066,28
183	1034936,79	3221952,20
184	1034917,57	3221895,56
185	1034875,79	3221771,89
186	1034776,14	3221489,27
187	1034756,03	3221433,02
188	1034739,82	3221386,64
189	1034716,10	3221319,67
190	1034689,11	3221245,35
191	1034693,58	3221243,94
192	1034411,72	3220378,64
193	1034256,86	3219903,21

Обозначение характерных точек границ	Координаты МСК-64 зона 3	
	X	Y
194	1033947,12	3218952,33
195	1033905,62	3218824,91
196	1034036,40	3218783,76
197	1033845,14	3218365,90
198	1033722,46	3218097,86
123	1034679,32	3217796,73
Сектор 4.1 Набс от 557 м до 558 м		
1	1031383,56	3212326,29
2	1031370,80	3212285,75
3	1033278,56	3211685,36
4	1033291,32	3211725,90
1	1031383,56	3212326,29
Сектор 4.2 Набс от 549 м до 557 м		
1	1031533,66	3212803,23
2	1031383,56	3212326,29
3	1033291,32	3211725,90
4	1033441,41	3212202,84
1	1031533,66	3212803,23
Сектор 4.3 Набс от 541 м до 549 м		
1	1031683,75	3213280,17
2	1031533,66	3212803,23
3	1033441,41	3212202,84
4	1033591,51	3212679,78
1	1031683,75	3213280,17
Сектор 4.4 Набс от 533 м до 541 м		
1	1031833,85	3213757,11
2	1031683,75	3213280,17
3	1033591,51	3212679,78
4	1033741,61	3213156,72
1	1031833,85	3213757,11
Сектор 4.5 Набс от 525 м до 533 м		
1	1031983,95	3214234,05
2	1031833,85	3213757,11
3	1033741,61	3213156,72
4	1033891,70	3213633,66
1	1031983,95	3214234,05
Сектор 4.6 Набс от 517 м до 525 м		
1	1032167,43	3214700,48
2	1032049,99	3214443,90
3	1031983,95	3214234,05

Обозначение характерных точек границ	Координаты МСК-64 зона 3	
	X	Y
4	1033891,70	3213633,66
5	1033957,75	3213843,52
6	1034008,41	3214121,11
1	1032167,43	3214700,48
Сектор 4.7 Набс от 509 м до 517 м		
1	1032377,14	3215158,66
2	1032327,98	3215051,26
3	1032167,43	3214700,48
4	1034008,41	3214121,11
5	1034077,68	3214500,62
6	1034098,89	3214616,81
1	1032377,14	3215158,66
Сектор 4.8 Набс от 501 м до 509 м		
1	1032586,86	3215616,83
2	1032414,89	3215241,13
3	1032377,14	3215158,66
4	1034098,89	3214616,81
5	1034115,18	3214706,04
6	1034189,37	3215112,51
1	1032586,86	3215616,83
Сектор 4.9 Набс от 493 м до 501 м		
1	1032796,57	3216075,01
2	1032624,60	3215699,31
3	1032586,86	3215616,83
4	1034189,37	3215112,51
5	1034205,66	3215201,74
6	1034279,85	3215608,21
1	1032796,57	3216075,01
Сектор 4.10 Набс от 485 м до 493 м		
1	1033006,28	3216533,19
2	1032834,32	3216157,48
3	1032796,57	3216075,01
4	1034279,85	3215608,21
5	1034296,14	3215697,44
6	1034370,33	3216103,91
1	1033006,28	3216533,19
Сектор 4.11 Набс от 477 м до 485 м		
1	1033216,00	3216991,37
2	1033089,28	3216714,51
3	1033012,81	3216547,45
4	1033006,28	3216533,19

Обозначение характерных точек границ	Координаты МСК-64 зона 3	
	X	Y
5	1034370,33	3216103,91
6	1034373,14	3216119,34
7	1034406,14	3216300,09
8	1034460,81	3216599,61
1	1033216,00	3216991,37
Сектор 4.12 Набс от 470 м до 477 м		
1	1034542,17	3217045,35
2	1034495,93	3216792,02
3	1034460,81	3216599,61
4	1033216,00	3216991,37
5	1033297,40	3217169,20
6	1033404,57	3217403,36
7	1033618,64	3217294,48
8	1033840,97	3217203,68
9	1034070,06	3217131,58
10	1034304,33	3217078,68
1	1034542,17	3217045,35
Сектор 4.13 Набс от 453 м до 458 м		
1	1033845,14	3218365,90
2	1033722,46	3218097,86
3	1034679,32	3217796,73
4	1034732,25	3218086,72
1	1033845,14	3218365,90
Сектор 4.14 Набс от 445 м до 453 м		
1	1034054,85	3218824,07
2	1034036,40	3218783,76
3	1033845,14	3218365,90
4	1034732,25	3218086,72
5	1034814,76	3218538,80
6	1034822,72	3218582,42
1	1034054,85	3218824,07
Сектор 4.15 Набс от 437 м до 445 м		
1	1034264,57	3219282,25
2	1034092,60	3218906,55
3	1034054,85	3218824,07
4	1034822,72	3218582,42
5	1034839,01	3218671,65
6	1034913,20	3219078,12
1	1034264,57	3219282,25
Сектор 4.16 Набс от 429 м до 437 м		
1	1034474,28	3219740,43

Обозначение характерных точек границ	Координаты МСК-64 зона 3	
	X	Y
2	1034302,31	3219364,72
3	1034264,57	3219282,25
4	1034913,20	3219078,12
5	1034929,49	3219167,35
6	1035003,68	3219573,82
1	1034474,28	3219740,43
Сектор 4.17 Набс от 421 м до 429 м		
1	1034683,99	3220198,61
2	1034512,03	3219822,90
3	1034474,28	3219740,43
4	1035003,68	3219573,82
5	1035019,97	3219663,05
6	1035094,16	3220069,52
1	1034683,99	3220198,61
Сектор 4.18 Набс от 413 м до 421 м		
1	1034893,71	3220656,78
2	1034721,74	3220281,08
3	1034683,99	3220198,61
4	1035094,16	3220069,52
5	1035110,45	3220158,75
6	1035184,64	3220565,23
1	1034893,71	3220656,78
Сектор 4.19 Набс от 405 м до 413 м		
1	1034931,46	3220739,26
2	1034893,71	3220656,78
3	1035184,64	3220565,23
4	1035200,93	3220654,45
5	1035275,12	3221060,93
6	1035103,42	3221114,96
1	1034931,46	3220739,26
Сектор 4.20 Набс от 399 м до 407 м		
1	1035944,38	3223995,36
2	1035928,10	3223906,13
3	1035853,90	3223499,66
4	1036025,60	3223445,62
5	1036197,57	3223821,33
6	1036235,31	3223903,80
1	1035944,38	3223995,36
Сектор 4.21 Набс от 407 м до 415 м		
1	1036034,86	3224491,06
2	1036018,57	3224401,83

Обозначение характерных точек границ	Координаты МСК-64 зона 3	
	X	Y
3	1035944,38	3223995,36
4	1036235,31	3223903,80
5	1036407,28	3224279,51
6	1036445,03	3224361,98
1	1036034,86	3224491,06
Сектор 4.22 Набс от 415 м до 423 м		
1	1036125,34	3224986,76
2	1036109,05	3224897,54
3	1036034,86	3224491,06
4	1036445,03	3224361,98
5	1036616,99	3224737,68
6	1036654,74	3224820,15
1	1036125,34	3224986,76
Сектор 4.23 Набс от 423 м до 431 м		
1	1036215,82	3225482,46
2	1036199,53	3225393,24
3	1036125,34	3224986,76
4	1036654,74	3224820,15
5	1036826,71	3225195,86
6	1036864,46	3225278,33
1	1036215,82	3225482,46
Сектор 4.24 Набс от 431 м до 439 м		
1	1037074,17	3225736,51
2	1037036,42	3225654,04
3	1036864,46	3225278,33
4	1036215,82	3225482,46
5	1036290,01	3225888,94
6	1036306,30	3225978,16
1	1037074,17	3225736,51
Сектор 4.25 Набс от 439 м до 447 м		
1	1036396,78	3226473,87
2	1036368,82	3226320,69
3	1036306,30	3225978,16
4	1037074,17	3225736,51
5	1037219,08	3226053,11
6	1037283,88	3226194,69
1	1036396,78	3226473,87
Сектор 4.26 Набс от 447 м до 455 м		
1	1036487,26	3226969,57
2	1036396,78	3226473,87
3	1037283,88	3226194,69

Обозначение характерных точек границ	Координаты МСК-64 зона 3	
	X	Y
4	1037493,60	3226652,86
1	1036487,26	3226969,57
Сектор 4.27 Набс от 455 м до 458 м		
1	1036517,91	3227137,51
2	1036487,26	3226969,57
3	1037493,60	3226652,86
4	1037564,65	3226808,09
1	1036517,91	3227137,51
Сектор 4.28 Набс от 461 м до 463 м		
1	1037703,31	3227111,04
2	1037650,90	3226996,52
3	1037444,77	3227101,58
4	1037230,63	3227189,13
5	1037009,95	3227258,58
6	1036784,26	3227309,45
7	1036555,12	3227341,37
8	1036577,73	3227465,27
1	1037703,31	3227111,04
Сектор 4.29 Набс от 463 м до 471 м		
1	1036668,21	3227960,97
2	1036633,10	3227768,57
3	1036577,73	3227465,27
4	1037703,31	3227111,04
5	1037831,63	3227391,38
6	1037913,03	3227569,22
1	1036668,21	3227960,97
Сектор 4.30 Набс от 471 м до 479 м		
1	1036758,69	3228456,67
2	1036742,41	3228367,44
3	1036712,89	3228205,73
4	1036668,21	3227960,97
5	1037913,03	3227569,22
6	1038016,57	3227795,45
7	1038084,99	3227944,92
8	1038122,74	3228027,40
1	1036758,69	3228456,67
Сектор 4.31 Набс от 479 м до 487 м		
1	1036849,17	3228952,37
2	1036832,89	3228863,15
3	1036758,69	3228456,67
4	1038122,74	3228027,40

Обозначение характерных точек границ	Координаты МСК-64 зона 3	
	X	Y
5	1038294,70	3228403,10
6	1038332,45	3228485,57
1	1036849,17	3228952,37
Сектор 4.32 Набс от 487 м до 495 м		
1	1036939,65	3229448,07
2	1036923,36	3229358,85
3	1036849,17	3228952,37
4	1038332,45	3228485,57
5	1038504,42	3228861,28
6	1038542,17	3228943,75
1	1036939,65	3229448,07
Сектор 4.33 Набс от 495 м до 503 м		
1	1037030,13	3229943,77
2	1037013,84	3229854,55
3	1036939,65	3229448,07
4	1038542,17	3228943,75
5	1038714,13	3229319,45
6	1038751,88	3229401,93
1	1037030,13	3229943,77
Сектор 4.34 Набс от 503 м до 511 м		
1	1037120,61	3230439,48
2	1037094,98	3230299,09
3	1037030,13	3229943,77
4	1038751,88	3229401,93
5	1038902,20	3229730,35
6	1038961,59	3229860,10
1	1037120,61	3230439,48
Сектор 4.35 Набс от 511 м до 519 м		
1	1037237,32	3230926,92
2	1037171,28	3230717,07
3	1037120,61	3230439,48
4	1038961,59	3229860,10
5	1039079,03	3230116,68
6	1039145,08	3230326,54
1	1037237,32	3230926,92
Сектор 4.36 Набс от 519 м до 527 м		
1	1037387,42	3231403,86
2	1037237,32	3230926,92
3	1039145,08	3230326,54
4	1039295,17	3230803,48
1	1037387,42	3231403,86

Обозначение характерных точек границ	Координаты МСК-64 зона 3	
	X	Y
Сектор 4.37 Набс от 527 м до 535 м		
1	1037537,51	3231880,80
2	1037387,42	3231403,86
3	1039295,17	3230803,48
4	1039445,27	3231280,42
1	1037537,51	3231880,80
Сектор 4.38 Набс от 535 м до 543 м		
1	1037687,61	3232357,74
2	1037537,51	3231880,80
3	1039445,27	3231280,42
4	1039595,37	3231757,35
1	1037687,61	3232357,74
Сектор 4.39 Набс от 543 м до 551 м		
1	1037837,70	3232834,68
2	1037687,61	3232357,74
3	1039595,37	3231757,35
4	1039745,46	3232234,29
1	1037837,70	3232834,68
Сектор 4.40 Набс от 551 м до 558 м		
1	1037963,61	3233234,74
2	1037837,70	3232834,68
3	1039745,46	3232234,29
4	1039871,36	3232634,35
1	1037963,61	3233234,74
Сектор 4.41 Набс от 553 м до 558 м		
Контур 1		
1	1034115,18	3214706,04
2	1034098,89	3214616,81
3	1034077,68	3214500,62
4	1034305,59	3214428,89
5	1034338,15	3214635,87
1	1034115,18	3214706,04
Контур 2		
6	1032191,92	3215311,30
7	1032100,07	3215122,99
8	1032327,98	3215051,26
9	1032377,14	3215158,66
10	1032414,89	3215241,13
6	1032191,92	3215311,30
Сектор 4.42 Набс от 540 м до 553 м		

Обозначение характерных точек границ	Координаты МСК-64 зона 3	
	X	Y
Контур 1		
1	1034205,66	3215201,74
2	1034189,37	3215112,51
3	1034115,18	3214706,04
4	1034338,15	3214635,87
5	1034416,70	3215135,32
1	1034205,66	3215201,74
Контур 2		
6	1032191,92	3215311,30
7	1032414,89	3215241,13
8	1032586,86	3215616,83
9	1032624,60	3215699,31
10	1032413,56	3215765,72
6	1032191,92	3215311,30
Сектор 4.43 Набс от 528 м до 540 м		
Контур 1		
1	1034296,14	3215697,44
2	1034279,85	3215608,21
3	1034205,66	3215201,74
4	1034416,70	3215135,32
5	1034440,06	3215283,83
6	1034495,26	3215634,77
1	1034296,14	3215697,44
Контур 2		
7	1032479,46	3215900,84
8	1032413,56	3215765,72
9	1032624,60	3215699,31
10	1032796,57	3216075,01
11	1032834,32	3216157,48
12	1032635,20	3216220,15
7	1032479,46	3215900,84
Сектор 4.44 Набс от 516 м до 528 м		
Контур 1		
1	1034373,14	3216119,34
2	1034370,33	3216103,91
3	1034296,14	3215697,44
4	1034495,26	3215634,77
5	1034517,77	3215777,90
6	1034571,69	3216120,72
7	1034472,43	3216118,16
1	1034373,14	3216119,34
Контур 2		
8	1032698,71	3216350,37
9	1032635,20	3216220,15

Обозначение характерных точек границ	Координаты МСК-64 зона 3	
	X	Y
10	1032834,32	3216157,48
11	1033006,28	3216533,19
12	1033012,81	3216547,45
13	1032930,74	3216603,34
14	1032850,84	3216662,28
8	1032698,71	3216350,37
Сектор 4.45 Набс от 455 м до 458 м		
Контур 1		
1	1034839,01	3218671,65
2	1034822,72	3218582,42
3	1034814,76	3218538,80
4	1034945,54	3218497,64
5	1034966,59	3218631,50
1	1034839,01	3218671,65
Контур 2		
1	1033965,02	3218946,70
2	1033905,62	3218824,91
3	1034036,40	3218783,76
4	1034054,85	3218824,07
5	1034092,60	3218906,55
1	1033965,02	3218946,70
Сектор 4.46 Набс от 445 м до 455 м		
Контур 1		
1	1034913,20	3219078,12
2	1034839,01	3218671,65
3	1034966,59	3218631,50
4	1035045,15	3219130,95
5	1034929,49	3219167,35
1	1034913,20	3219078,12
Контур 2		
6	1033965,02	3218946,70
7	1034092,60	3218906,55
8	1034264,57	3219282,25
9	1034302,31	3219364,72
10	1034186,66	3219401,12
6	1033965,02	3218946,70
Сектор 4.47 Набс от 435 м до 445 м		
Контур 1		
1	1034929,49	3219167,35
2	1035045,15	3219130,95
3	1035123,70	3219630,40
4	1035019,97	3219663,05
5	1035003,68	3219573,82

Обозначение характерных точек границ	Координаты МСК-64 зона 3	
	X	Y
1	1034929,49	3219167,35
Контур 2		
6	1034186,66	3219401,12
7	1034302,31	3219364,72
8	1034474,28	3219740,43
9	1034512,03	3219822,90
10	1034408,29	3219855,55
6	1034186,66	3219401,12
Сектор 4.48 Набс от 425 м до 435 м		
Контур 1		
1	1035094,16	3220069,52
2	1035019,97	3219663,05
3	1035123,70	3219630,40
4	1035202,26	3220129,86
5	1035110,45	3220158,75
1	1035094,16	3220069,52
Контур 2		
6	1034408,29	3219855,55
7	1034512,03	3219822,90
8	1034683,99	3220198,61
9	1034721,74	3220281,08
10	1034629,93	3220309,97
6	1034408,29	3219855,55
Сектор 4.49 Набс от 415 м до 425 м		
Контур 1		
1	1035110,45	3220158,75
2	1035202,26	3220129,86
3	1035280,81	3220629,31
4	1035200,93	3220654,45
5	1035184,64	3220565,23
1	1035110,45	3220158,75
Контур 2		
6	1034629,93	3220309,97
7	1034721,74	3220281,08
8	1034893,71	3220656,78
9	1034931,46	3220739,26
10	1034851,57	3220764,40
6	1034629,93	3220309,97
Сектор 4.50 Набс от 405 м до 415 м		
1	1034851,57	3220764,40
2	1034931,46	3220739,26
3	1035103,42	3221114,96
4	1035275,12	3221060,93

Обозначение характерных точек границ	Координаты МСК-64 зона 3	
	X	Y
5	1035200,93	3220654,45
6	1035280,81	3220629,31
7	1035359,37	3221128,76
8	1035073,21	3221218,82
1	1034851,57	3220764,40
Сектор 4.51 Набс от 399 м до 409 м		
1	1035853,90	3223499,66
2	1035928,10	3223906,13
3	1035848,21	3223931,27
4	1035769,65	3223431,82
5	1036055,82	3223341,76
6	1036277,45	3223796,19
7	1036197,57	3223821,33
8	1036025,60	3223445,62
1	1035853,90	3223499,66
Сектор 4.52 Набс от 409 м до 419 м		
Контур 1		
1	1036235,31	3223903,80
2	1036197,57	3223821,33
3	1036277,45	3223796,19
4	1036499,09	3224250,61
5	1036407,28	3224279,51
1	1036235,31	3223903,80
Контур 2		
6	1035926,76	3224430,73
7	1035848,21	3223931,27
8	1035928,10	3223906,13
9	1035944,38	3223995,36
10	1036018,57	3224401,83
6	1035926,76	3224430,73
Сектор 4.53 Набс от 419 м до 429 м		
Контур 1		
1	1036445,03	3224361,98
2	1036407,28	3224279,51
3	1036499,09	3224250,61
4	1036720,73	3224705,04
5	1036616,99	3224737,68
1	1036445,03	3224361,98
Контур 2		
6	1035926,76	3224430,73
7	1036018,57	3224401,83
8	1036034,86	3224491,06
9	1036109,05	3224897,54

Обозначение характерных точек границ	Координаты МСК-64 зона 3	
	X	Y
10	1036005,32	3224930,18
6	1035926,76	3224430,73
Сектор 4.54 Набс от 429 м до 439 м		
Контур 1		
1	1036654,74	3224820,15
2	1036616,99	3224737,68
3	1036720,73	3224705,04
4	1036942,37	3225159,46
5	1036826,71	3225195,86
1	1036654,74	3224820,15
Контур 2		
6	1036005,32	3224930,18
7	1036109,05	3224897,54
8	1036125,34	3224986,76
9	1036199,53	3225393,24
10	1036083,87	3225429,63
6	1036005,32	3224930,18
Сектор 4.55 Набс от 439 м до 449 м		
Контур 1		
1	1036864,46	3225278,33
2	1036826,71	3225195,86
3	1036942,37	3225159,46
4	1037164,00	3225613,89
5	1037036,42	3225654,04
1	1036864,46	3225278,33
Контур 2		
6	1036083,87	3225429,63
7	1036199,53	3225393,24
8	1036215,82	3225482,46
9	1036290,01	3225888,94
10	1036162,43	3225929,09
6	1036083,87	3225429,63
Сектор 4.56 Набс от 449 м до 458 м		
Контур 1		
1	1037074,17	3225736,51
2	1037036,42	3225654,04
3	1037164,00	3225613,89
4	1037357,05	3226009,69
5	1037219,08	3226053,11
1	1037074,17	3225736,51
Контур 2		
6	1036230,85	3226364,11
7	1036162,43	3225929,09

Обозначение характерных точек границ	Координаты МСК-64 зона 3	
	X	Y
8	1036290,01	3225888,94
9	1036306,30	3225978,16
10	1036368,82	3226320,69
6	1036230,85	3226364,11
Сектор 4.57 Набс от 504 м до 509 м		
Контур 1		
1	1038084,99	3227944,92
2	1038016,57	3227795,45
3	1038096,12	3227741,08
4	1038173,52	3227683,71
5	1038211,05	3227760,66
6	1038272,19	3227886,01
1	1038084,99	3227944,92
Контур 2		
7	1036555,21	3228426,36
8	1036533,54	3228288,58
9	1036520,24	3228204,01
10	1036616,55	3228206,72
11	1036712,89	3228205,73
12	1036742,41	3228367,44
7	1036555,21	3228426,36
Сектор 4.58 Набс от 509 м до 522 м		
Контур 1		
1	1038122,74	3228027,40
2	1038084,99	3227944,92
3	1038272,19	3227886,01
4	1038430,31	3228210,21
5	1038493,83	3228340,44
6	1038294,70	3228403,10
1	1038122,74	3228027,40
Контур 2		
7	1036633,76	3228925,81
8	1036611,25	3228782,68
9	1036555,21	3228426,36
10	1036742,41	3228367,44
11	1036758,69	3228456,67
12	1036832,89	3228863,15
7	1036633,76	3228925,81
Сектор 4.59 Набс от 522 м до 534 м		
Контур 1		
1	1038332,45	3228485,57
2	1038294,70	3228403,10
3	1038493,83	3228340,44

Обозначение характерных точек границ	Координаты МСК-64 зона 3	
	X	Y
4	1038649,56	3228659,74
5	1038715,46	3228794,86
6	1038504,42	3228861,28
1	1038332,45	3228485,57
Контур 2		
7	1036712,32	3229425,26
8	1036688,96	3229276,76
9	1036633,76	3228925,81
10	1036832,89	3228863,15
11	1036849,17	3228952,37
12	1036923,36	3229358,85
7	1036712,32	3229425,26
Сектор 4.60 Набс от 534 м до 547 м		
Контур 1		
1	1038542,17	3228943,75
2	1038504,42	3228861,28
3	1038715,46	3228794,86
4	1038937,10	3229249,28
5	1038714,13	3229319,45
1	1038542,17	3228943,75
Контур 2		
6	1036790,87	3229924,72
7	1036712,32	3229425,26
8	1036923,36	3229358,85
9	1036939,65	3229448,07
10	1037013,84	3229854,55
6	1036790,87	3229924,72
Сектор 4.61 Набс от 547 м до 558 м		
Контур 1		
1	1038902,20	3229730,35
2	1038751,88	3229401,93
3	1038714,13	3229319,45
4	1038937,10	3229249,28
5	1039135,87	3229656,81
1	1038902,20	3229730,35
Контур 2		
6	1036861,32	3230372,63
7	1036790,87	3229924,72
8	1037013,84	3229854,55
9	1037030,13	3229943,77
10	1037094,98	3230299,09
6	1036861,32	3230372,63
Сектор 4.62 Набс от 456 м до 458 м		

Обозначение характерных точек границ	Координаты МСК-64 зона 3	
	X	Y
Контур 1		
1	1036437,37	3223221,69
2	1036447,83	3223218,39
3	1036475,71	3223303,97
4	1036602,70	3223693,83
5	1036587,46	3223698,62
1	1036437,37	3223221,69
Контур 2		
6	1035403,80	3223641,31
7	1035377,64	3223555,19
8	1035388,10	3223551,90
9	1035538,20	3224028,84
10	1035522,96	3224033,63
6	1035403,80	3223641,31
Сектор 4.63 Набс от 455 м до 458 м		
Контур 1		
1	1036587,46	3223698,62
2	1036602,70	3223693,83
3	1036757,56	3224169,27
4	1036737,56	3224175,56
1	1036587,46	3223698,62
Контур 2		
5	1035522,96	3224033,63
6	1035538,20	3224028,84
7	1035688,29	3224505,78
8	1035668,29	3224512,07
5	1035522,96	3224033,63
Сектор 4.64 Набс от 454 м до 458 м		
Контур 1		
1	1036737,56	3224175,56
2	1036757,56	3224169,27
3	1036912,43	3224644,71
4	1036887,66	3224652,50
1	1036737,56	3224175,56
Контур 2		
5	1035668,29	3224512,07
6	1035688,29	3224505,78
7	1035838,39	3224982,71
8	1035813,62	3224990,51
5	1035668,29	3224512,07
Сектор 4.65 Набс от 453 м до 458 м		
Контур 1		
1	1036887,66	3224652,50

Обозначение характерных точек границ	Координаты МСК-64 зона 3	
	X	Y
2	1036912,43	3224644,71
3	1037222,16	3225595,58
4	1037187,85	3225606,38
1	1036887,66	3224652,50
Контур 2		
5	1035813,62	3224990,51
6	1035838,39	3224982,71
7	1036138,58	3225936,59
8	1036104,27	3225947,39
5	1035813,62	3224990,51
Сектор 4.66 Набс от 449 м до 458 м		
Контур 1		
1	1037164,00	3225613,89
2	1037187,85	3225606,38
3	1037222,16	3225595,58
4	1037357,05	3226009,69
1	1037164,00	3225613,89
Контур 2		
5	1036104,27	3225947,39
6	1036138,58	3225936,59
7	1036162,43	3225929,09
8	1036230,85	3226364,11
5	1036104,27	3225947,39
Сектор 4.67 Набс от 455 м до 458 м		
Контур 1		
1	1034966,59	3218631,50
2	1034945,54	3218497,64
3	1034984,49	3218625,86
1	1034966,59	3218631,50
Контур 2		
4	1033947,12	3218952,33
5	1033905,62	3218824,91
6	1033965,02	3218946,70
4	1033947,12	3218952,33
Сектор 4.68 Набс от 445 м до 458 м		
Контур 1		
1	1035045,15	3219130,95
2	1034966,59	3218631,50
3	1034984,49	3218625,86
4	1035275,14	3219582,74
5	1035195,24	3219607,89
1	1035045,15	3219130,95
Контур 2		

Обозначение характерных точек границ	Координаты МСК-64 зона 3	
	X	Y
6	1033947,12	3218952,33
7	1033965,02	3218946,70
8	1034186,66	3219401,12
9	1034336,75	3219878,06
10	1034256,86	3219903,21
6	1033947,12	3218952,33
Сектор 4.69 Набс от 446 м до 458 м		
Контур 1		
1	1035195,24	3219607,89
2	1035275,14	3219582,74
3	1035420,47	3220061,18
4	1035345,34	3220084,83
1	1035195,24	3219607,89
Контур 2		
5	1034256,86	3219903,21
6	1034336,75	3219878,06
7	1034486,85	3220355,00
8	1034411,72	3220378,64
5	1034256,86	3219903,21
Сектор 4.70 Набс от 447 м до 458 м		
Контур 1		
1	1035495,44	3220561,77
2	1035345,34	3220084,83
3	1035420,47	3220061,18
4	1035684,96	3220931,95
5	1035711,12	3221018,06
6	1035645,53	3221038,71
1	1035495,44	3220561,77
Контур 2		
7	1034411,72	3220378,64
8	1034486,85	3220355,00
9	1034636,95	3220831,94
10	1034787,04	3221308,88
11	1034721,45	3221329,52
12	1034693,58	3221243,94
7	1034411,72	3220378,64
Сектор 4.71 Набс от 444 м до 458 м		
Контур 1		
1	1035831,18	3221796,32
2	1035795,81	3221681,86
3	1035779,13	3221624,41
4	1035742,56	3221499,11
5	1035662,39	3221210,36

Обозначение характерных точек границ	Координаты МСК-64 зона 3	
	X	Y
6	1035646,66	3221152,73
7	1035633,39	3221105,43
8	1035617,41	3221047,56
9	1035645,53	3221038,71
10	1035711,12	3221018,06
11	1035684,96	3220931,95
12	1035689,43	3220930,54
13	1035709,87	3221006,93
14	1035728,78	3221075,41
15	1035742,05	3221122,71
16	1035757,78	3221180,34
17	1035837,95	3221469,09
18	1035874,52	3221594,40
19	1035891,20	3221651,84
20	1035926,56	3221766,30
21	1035945,34	3221823,40
22	1036002,08	3221993,20
23	1036081,57	3222219,47
24	1036144,21	3222389,61
25	1036269,74	3222729,82
26	1036363,50	3222983,47
27	1036416,71	3223127,86
28	1036429,43	3223161,28
29	1036447,75	3223207,62
30	1036466,38	3223247,47
31	1036487,14	3223300,37
32	1036475,71	3223303,97
33	1036447,83	3223218,39
34	1036437,37	3223221,69
35	1036356,77	3223247,05
36	1036352,37	3223237,64
37	1036334,04	3223191,30
38	1036321,32	3223157,88
39	1036268,11	3223013,49
40	1036174,35	3222759,84
41	1036048,82	3222419,63
42	1035986,18	3222249,49
43	1035906,69	3222023,22
44	1035849,95	3221853,42
1	1035831,18	3221796,32
Контур 2		
45	1034973,35	3222066,28
46	1034936,79	3221952,20
47	1034917,57	3221895,56
48	1034875,79	3221771,89
49	1034776,14	3221489,27

Обозначение характерных точек границ	Координаты МСК-64 зона 3	
	X	Y
50	1034756,03	3221433,02
51	1034739,82	3221386,64
52	1034716,10	3221319,67
53	1034689,11	3221245,35
54	1034693,58	3221243,94
55	1034721,45	3221329,52
56	1034787,04	3221308,88
57	1034815,16	3221300,03
58	1034835,21	3221356,62
59	1034851,41	3221403,00
60	1034871,53	3221459,25
61	1034971,18	3221741,87
62	1035012,96	3221865,54
63	1035032,18	3221922,18
64	1035068,74	3222036,26
65	1035086,05	3222093,82
66	1035136,78	3222265,51
67	1035201,20	3222496,53
68	1035247,29	3222671,88
69	1035339,21	3223022,66
70	1035407,62	3223284,30
71	1035446,69	3223433,13
72	1035455,40	3223467,82
73	1035466,92	3223516,29
74	1035468,70	3223526,53
75	1035388,10	3223551,90
76	1035377,64	3223555,19
77	1035403,80	3223641,31
78	1035392,37	3223644,91
79	1035379,09	3223589,64
80	1035371,53	3223546,31
81	1035360,02	3223497,83
82	1035351,30	3223463,15
83	1035312,23	3223314,32
84	1035243,83	3223052,68
85	1035151,90	3222701,90
86	1035105,81	3222526,55
87	1035041,39	3222295,53
88	1034990,66	3222123,84
45	1034973,35	3222066,28
Сектор 4.72		
Набс от 441 м до 456 м		
Контур 1		
1	1036492,08	3223728,64
2	1036341,98	3223251,70
3	1036356,77	3223247,05

Обозначение характерных точек границ	Координаты МСК-64 зона 3	
	X	Y
4	1036437,37	3223221,69
5	1036587,46	3223698,62
6	1036737,56	3224175,56
7	1036642,17	3224205,58
1	1036492,08	3223728,64
Контур 2		
1	1035538,20	3224028,84
2	1035388,10	3223551,90
3	1035468,70	3223526,53
4	1035483,49	3223521,88
5	1035633,59	3223998,82
6	1035783,68	3224475,76
7	1035688,29	3224505,78
1	1035538,20	3224028,84
Сектор 4.73 Набс от 440 м до 454 м		
Контур 1		
1	1036792,27	3224682,52
2	1036642,17	3224205,58
3	1036737,56	3224175,56
4	1036887,66	3224652,50
1	1036792,27	3224682,52
Контур 2		
5	1035688,29	3224505,78
6	1035783,68	3224475,76
7	1035933,78	3224952,70
8	1035838,39	3224982,71
5	1035688,29	3224505,78
Сектор 4.74 Набс от 439 м до 453 м		
Контур 1		
1	1036792,27	3224682,52
2	1036887,66	3224652,50
3	1037187,85	3225606,38
4	1037164,00	3225613,89
5	1036942,37	3225159,46
1	1036792,27	3224682,52
Контур 2		
6	1035838,39	3224982,71
7	1035933,78	3224952,70
8	1036083,87	3225429,63
9	1036162,43	3225929,09
10	1036138,58	3225936,59
6	1035838,39	3224982,71
Сектор 4.75 Набс от 435 м до 445 м		

Обозначение характерных точек границ	Координаты МСК-64 зона 3	
	X	Y
Контур 1		
1	1035123,70	3219630,40
2	1035045,15	3219130,95
3	1035195,24	3219607,89
1	1035123,70	3219630,40
Контур 2		
4	1034186,66	3219401,12
5	1034408,29	3219855,55
6	1034336,75	3219878,06
4	1034186,66	3219401,12
Сектор 4.76 Набс от 425 м до 446 м		
Контур 1		
1	1035249,95	3220114,85
2	1035202,26	3220129,86
3	1035123,70	3219630,40
4	1035195,24	3219607,89
5	1035345,34	3220084,83
1	1035249,95	3220114,85
Контур 2		
6	1034336,75	3219878,06
7	1034408,29	3219855,55
8	1034629,93	3220309,97
9	1034582,24	3220324,98
10	1034486,85	3220355,00
6	1034336,75	3219878,06
Сектор 4.77 Набс от 432 м до 447 м		
Контур 1		
1	1035400,05	3220591,79
2	1035249,95	3220114,85
3	1035345,34	3220084,83
4	1035495,44	3220561,77
1	1035400,05	3220591,79
Контур 2		
5	1034636,95	3220831,94
6	1034486,85	3220355,00
7	1034582,24	3220324,98
8	1034732,33	3220801,92
5	1034636,95	3220831,94
Сектор 4.78 Набс от 433 м до 447 м		
Контур 1		
1	1035400,05	3220591,79
2	1035495,44	3220561,77
3	1035645,53	3221038,71

Обозначение характерных точек границ	Координаты МСК-64 зона 3	
	X	Y
4	1035617,41	3221047,56
5	1035550,14	3221068,73
1	1035400,05	3220591,79
Контур 2		
6	1034636,95	3220831,94
7	1034732,33	3220801,92
8	1034882,43	3221278,86
9	1034815,16	3221300,03
10	1034787,04	3221308,88
6	1034636,95	3220831,94
Сектор 4.79 Набс от 429 м до 444 м		
Контур 1		
1	1035647,17	3221529,13
2	1035683,74	3221654,43
3	1035700,42	3221711,88
4	1035735,79	3221826,34
5	1035754,56	3221883,44
6	1035811,30	3222053,23
7	1035890,79	3222279,51
8	1035953,43	3222449,65
9	1036078,97	3222789,86
10	1036172,73	3223043,51
11	1036225,93	3223187,90
12	1036238,65	3223221,32
13	1036256,98	3223267,66
14	1036261,38	3223277,07
15	1036341,98	3223251,70
16	1036356,77	3223247,05
17	1036352,37	3223237,64
18	1036334,04	3223191,30
19	1036321,32	3223157,88
20	1036268,11	3223013,49
21	1036174,35	3222759,84
22	1036048,82	3222419,63
23	1035986,18	3222249,49
24	1035906,69	3222023,22
25	1035849,95	3221853,42
26	1035831,18	3221796,32
27	1035795,81	3221681,86
28	1035779,13	3221624,41
29	1035742,56	3221499,11
30	1035662,39	3221210,36
31	1035646,66	3221152,73
32	1035633,39	3221105,43
33	1035617,41	3221047,56

Обозначение характерных точек границ	Координаты МСК-64 зона 3	
	X	Y
34	1035550,14	3221068,73
35	1035522,02	3221077,58
36	1035538,00	3221135,45
37	1035551,27	3221182,74
38	1035567,00	3221240,38
1	1035647,17	3221529,13
Контур 2		
39	1035136,78	3222265,51
40	1035201,20	3222496,53
41	1035247,29	3222671,88
42	1035339,21	3223022,66
43	1035407,62	3223284,30
44	1035446,69	3223433,13
45	1035455,40	3223467,82
46	1035466,92	3223516,29
47	1035468,70	3223526,53
48	1035483,49	3223521,88
49	1035564,09	3223496,51
50	1035562,31	3223486,28
51	1035550,79	3223437,80
52	1035542,08	3223403,11
53	1035503,01	3223254,28
54	1035434,60	3222992,64
55	1035342,68	3222641,86
56	1035296,59	3222466,51
57	1035232,16	3222235,49
58	1035181,43	3222063,80
59	1035164,13	3222006,24
60	1035127,56	3221892,16
61	1035108,34	3221835,52
62	1035066,56	3221711,85
63	1034966,92	3221429,23
64	1034946,80	3221372,98
65	1034930,59	3221326,60
66	1034910,55	3221270,01
67	1034882,43	3221278,86
68	1034815,16	3221300,03
69	1034835,21	3221356,62
70	1034851,41	3221403,00
71	1034871,53	3221459,25
72	1034971,18	3221741,87
73	1035012,96	3221865,54
74	1035032,18	3221922,18
75	1035068,74	3222036,26
76	1035086,05	3222093,82
39	1035136,78	3222265,51

Обозначение характерных точек границ	Координаты МСК-64 зона 3	
	X	Y
Сектор 4.80 Набс от 427 м до 441 м		
Контур 1		
1	1036246,59	3223281,72
2	1036261,38	3223277,07
3	1036341,98	3223251,70
4	1036492,08	3223728,64
5	1036396,69	3223758,66
1	1036246,59	3223281,72
Контур 2		
6	1035633,59	3223998,82
7	1035483,49	3223521,88
8	1035564,09	3223496,51
9	1035578,88	3223491,86
10	1035728,97	3223968,80
6	1035633,59	3223998,82
Сектор 4.81 Набс от 426 м до 441 м		
Контур 1		
1	1036396,69	3223758,66
2	1036492,08	3223728,64
3	1036642,17	3224205,58
4	1036546,78	3224235,60
1	1036396,69	3223758,66
Контур 2		
5	1035728,97	3223968,80
6	1035633,59	3223998,82
7	1035783,68	3224475,76
8	1035879,07	3224445,74
5	1035728,97	3223968,80
Сектор 4.82 Набс от 419 м до 440 м		
Контур 1		
1	1036499,09	3224250,61
2	1036546,78	3224235,60
3	1036642,17	3224205,58
4	1036792,27	3224682,52
5	1036720,73	3224705,04
1	1036499,09	3224250,61
Контур 2		
6	1035783,68	3224475,76
7	1035879,07	3224445,74
8	1035926,76	3224430,73
9	1036005,32	3224930,18
10	1035933,78	3224952,70
6	1035783,68	3224475,76

Обозначение характерных точек границ	Координаты МСК-64 зона 3	
	X	Y
Сектор 4.83 Набс от 429 м до 439 м		
Контур 1		
1	1036720,73	3224705,04
2	1036792,27	3224682,52
3	1036942,37	3225159,46
1	1036720,73	3224705,04
Контур 2		
4	1035933,78	3224952,70
5	1036005,32	3224930,18
6	1036083,87	3225429,63
4	1035933,78	3224952,70
Сектор 4.84 Набс от 415 м до 432 м		
Контур 1		
1	1035304,66	3220621,81
2	1035280,81	3220629,31
3	1035202,26	3220129,86
4	1035249,95	3220114,85
5	1035400,05	3220591,79
1	1035304,66	3220621,81
Контур 2		
6	1034827,72	3220771,90
7	1034732,33	3220801,92
8	1034582,24	3220324,98
9	1034629,93	3220309,97
10	1034851,57	3220764,40
6	1034827,72	3220771,90
Сектор 4.85 Набс от 419 м до 433 м		
Контур 1		
1	1035304,66	3220621,81
2	1035400,05	3220591,79
3	1035550,14	3221068,73
4	1035522,02	3221077,58
5	1035454,76	3221098,74
1	1035304,66	3220621,81
Контур 2		
6	1034732,33	3220801,92
7	1034827,72	3220771,90
8	1034977,82	3221248,84
9	1034910,55	3221270,01
10	1034882,43	3221278,86
6	1034732,33	3220801,92
Сектор 4.86 Набс от 415 м до 429 м		

Обозначение характерных точек границ	Координаты МСК-64 зона 3	
	X	Y
Контур 1		
1	1035471,61	3221270,40
2	1035455,89	3221212,76
3	1035442,62	3221165,47
4	1035426,64	3221107,59
5	1035454,76	3221098,74
6	1035522,02	3221077,58
7	1035538,00	3221135,45
8	1035551,27	3221182,74
9	1035567,00	3221240,38
10	1035647,17	3221529,13
11	1035683,74	3221654,43
12	1035700,42	3221711,88
13	1035735,79	3221826,34
14	1035754,56	3221883,44
15	1035811,30	3222053,23
16	1035890,79	3222279,51
17	1035953,43	3222449,65
18	1036078,97	3222789,86
19	1036172,73	3223043,51
20	1036225,93	3223187,90
21	1036238,65	3223221,32
22	1036256,98	3223267,66
23	1036261,38	3223277,07
24	1036246,59	3223281,72
25	1036165,99	3223307,09
26	1036161,59	3223297,68
27	1036143,27	3223251,34
28	1036130,55	3223217,92
29	1036077,34	3223073,53
30	1035983,58	3222819,88
31	1035858,04	3222479,67
32	1035795,41	3222309,53
33	1035715,91	3222083,25
34	1035659,18	3221913,46
35	1035640,40	3221856,36
36	1035605,04	3221741,89
37	1035588,35	3221684,45
38	1035551,78	3221559,15
1	1035471,61	3221270,40
Контур 2		
39	1035181,43	3222063,80
40	1035164,13	3222006,24
41	1035127,56	3221892,16
42	1035108,34	3221835,52
43	1035066,56	3221711,85

Обозначение характерных точек границ	Координаты МСК-64 зона 3	
	X	Y
44	1034966,92	3221429,23
45	1034946,80	3221372,98
46	1034930,59	3221326,60
47	1034910,55	3221270,01
48	1034977,82	3221248,84
49	1035005,94	3221239,99
50	1035025,98	3221296,58
51	1035042,19	3221342,96
52	1035062,31	3221399,21
53	1035161,95	3221681,84
54	1035203,73	3221805,50
55	1035222,95	3221862,14
56	1035259,52	3221976,23
57	1035276,82	3222033,78
58	1035327,55	3222205,47
59	1035391,97	3222436,49
60	1035438,07	3222611,84
61	1035529,99	3222962,63
62	1035598,40	3223224,26
63	1035637,47	3223373,09
64	1035646,18	3223407,78
65	1035657,69	3223456,26
66	1035659,48	3223466,49
67	1035578,88	3223491,86
68	1035564,09	3223496,51
69	1035562,31	3223486,28
70	1035550,79	3223437,80
71	1035542,08	3223403,11
72	1035503,01	3223254,28
73	1035434,60	3222992,64
74	1035342,68	3222641,86
75	1035296,59	3222466,51
76	1035232,16	3222235,49
39	1035181,43	3222063,80
Сектор 4.87 Набс от 413 м до 427 м		
Контур 1		
1	1036151,20	3223311,74
2	1036165,99	3223307,09
3	1036246,59	3223281,72
4	1036396,69	3223758,66
5	1036301,30	3223788,68
1	1036151,20	3223311,74
Контур 2		
6	1035728,97	3223968,80
7	1035578,88	3223491,86

Обозначение характерных точек границ	Координаты МСК-64 зона 3	
	X	Y
8	1035659,48	3223466,49
9	1035674,26	3223461,84
10	1035824,36	3223938,78
6	1035728,97	3223968,80
Сектор 4.88 Набс от 409 м до 426 м		
Контур 1		
1	1036277,45	3223796,19
2	1036301,30	3223788,68
3	1036396,69	3223758,66
4	1036546,78	3224235,60
5	1036499,09	3224250,61
1	1036277,45	3223796,19
Контур 2		
1	1035728,97	3223968,80
2	1035824,36	3223938,78
3	1035848,21	3223931,27
4	1035926,76	3224430,73
5	1035879,07	3224445,74
1	1035728,97	3223968,80
Сектор 4.89 Набс от 405 м до 419 м		
Контур 1		
1	1035280,81	3220629,31
2	1035304,66	3220621,81
3	1035454,76	3221098,74
4	1035426,64	3221107,59
5	1035359,37	3221128,76
1	1035280,81	3220629,31
Контур 2		
1	1034827,72	3220771,90
2	1034851,57	3220764,40
3	1035073,21	3221218,82
4	1035005,94	3221239,99
5	1034977,82	3221248,84
1	1034827,72	3220771,90
Сектор 4.90 Набс от 401 м до 415 м		
Контур 1		
1	1035359,37	3221128,76
2	1035426,64	3221107,59
3	1035442,62	3221165,47
4	1035455,89	3221212,76
5	1035471,61	3221270,40
6	1035551,78	3221559,15
7	1035588,35	3221684,45

Обозначение характерных точек границ	Координаты МСК-64 зона 3	
	X	Y
8	1035605,04	3221741,89
9	1035640,40	3221856,36
10	1035659,18	3221913,46
11	1035715,91	3222083,25
12	1035795,41	3222309,53
13	1035858,04	3222479,67
14	1035983,58	3222819,88
15	1036077,34	3223073,53
16	1036130,55	3223217,92
17	1036143,27	3223251,34
18	1036161,59	3223297,68
19	1036165,99	3223307,09
20	1036151,20	3223311,74
21	1036070,60	3223337,11
22	1036066,20	3223327,70
23	1036047,88	3223281,36
24	1036035,16	3223247,94
25	1035981,95	3223103,55
26	1035974,54	3223083,51
1	1035359,37	3221128,76
Контур 2		
27	1035222,95	3221862,14
28	1035203,73	3221805,50
29	1035161,95	3221681,84
30	1035062,31	3221399,21
31	1035042,19	3221342,96
32	1035025,98	3221296,58
33	1035005,94	3221239,99
34	1035073,21	3221218,82
35	1035688,38	3223173,57
36	1035693,78	3223194,24
37	1035732,85	3223343,07
38	1035741,57	3223377,76
39	1035753,08	3223426,24
40	1035754,87	3223436,47
41	1035674,26	3223461,84
42	1035659,48	3223466,49
43	1035657,69	3223456,26
44	1035646,18	3223407,78
45	1035637,47	3223373,09
46	1035598,40	3223224,26
47	1035529,99	3222962,63
48	1035438,07	3222611,84
49	1035391,97	3222436,49
50	1035327,55	3222205,47
51	1035276,82	3222033,78

Обозначение характерных точек границ	Координаты МСК-64 зона 3	
	X	Y
52	1035259,52	3221976,23
27	1035222,95	3221862,14
Сектор 4.91 Набс от 399 м до 413 м		
Контур 1		
1	1036055,82	3223341,76
2	1036070,60	3223337,11
3	1036151,20	3223311,74
4	1036301,30	3223788,68
5	1036277,45	3223796,19
1	1036055,82	3223341,76
Контур 2		
6	1035674,26	3223461,84
7	1035754,87	3223436,47
8	1035769,65	3223431,82
9	1035848,21	3223931,27
10	1035824,36	3223938,78
6	1035674,26	3223461,84
Сектор 4.92		

Обозначение характерных точек границ	Координаты МСК-64 зона 3	
	X	Y
Набс от 398 м до 401 м		
Контур 1		
1	1035974,54	3223083,51
2	1035981,95	3223103,55
3	1036035,16	3223247,94
4	1036047,88	3223281,36
5	1036066,20	3223327,70
6	1036070,60	3223337,11
7	1036055,82	3223341,76
1	1035974,54	3223083,51
Контур 2		
8	1035753,08	3223426,24
9	1035741,57	3223377,76
10	1035732,85	3223343,07
11	1035693,78	3223194,24
12	1035688,38	3223173,57
13	1035769,65	3223431,82
14	1035754,87	3223436,47
8	1035753,08	3223426,24

7.7. Графические изображения секторов третьей подзоны приаэродромной территории аэродрома гражданской авиации Усть-Илимск приведены на схемах 4.2, 4.3.

Схема 4.2

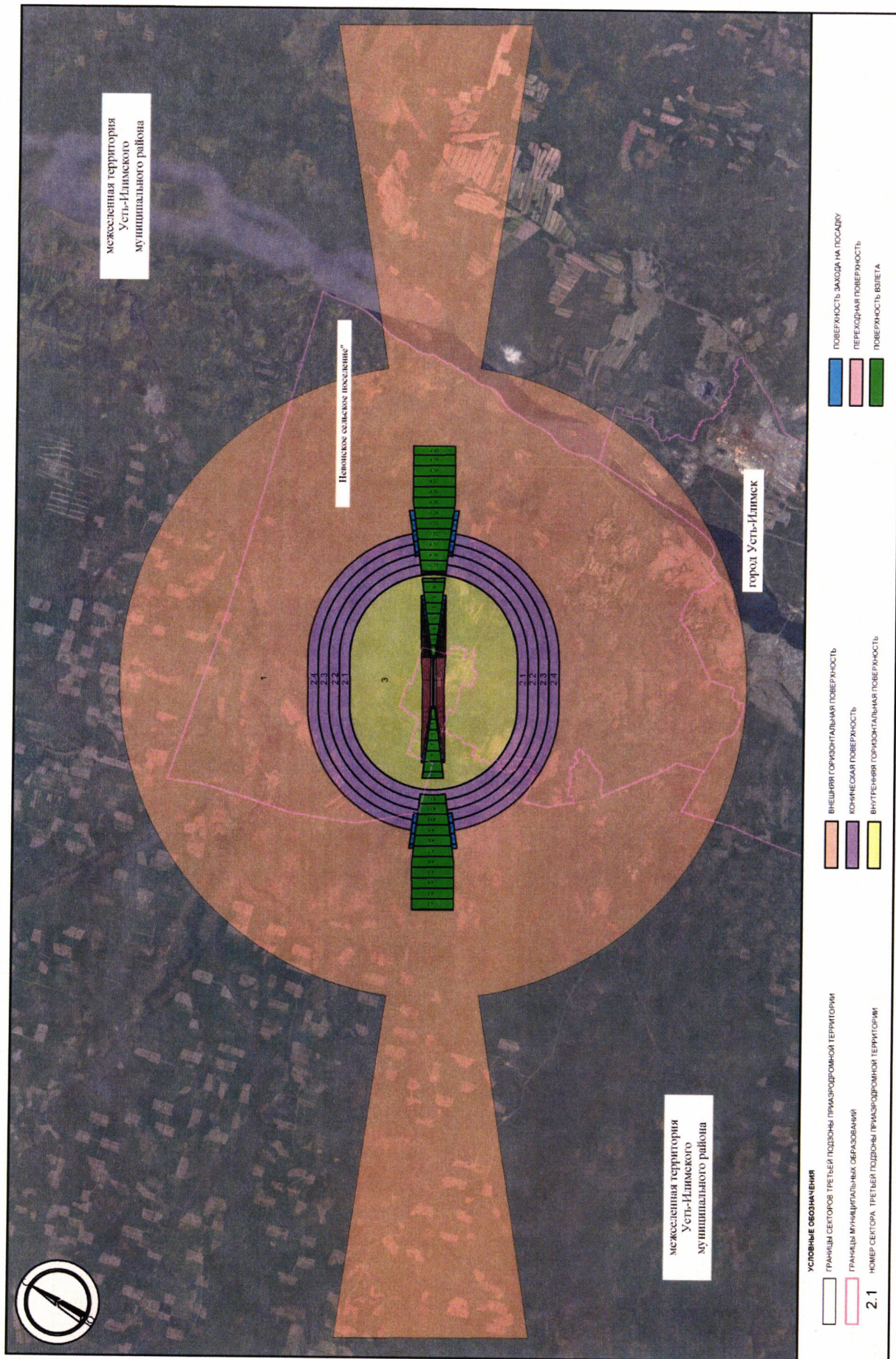
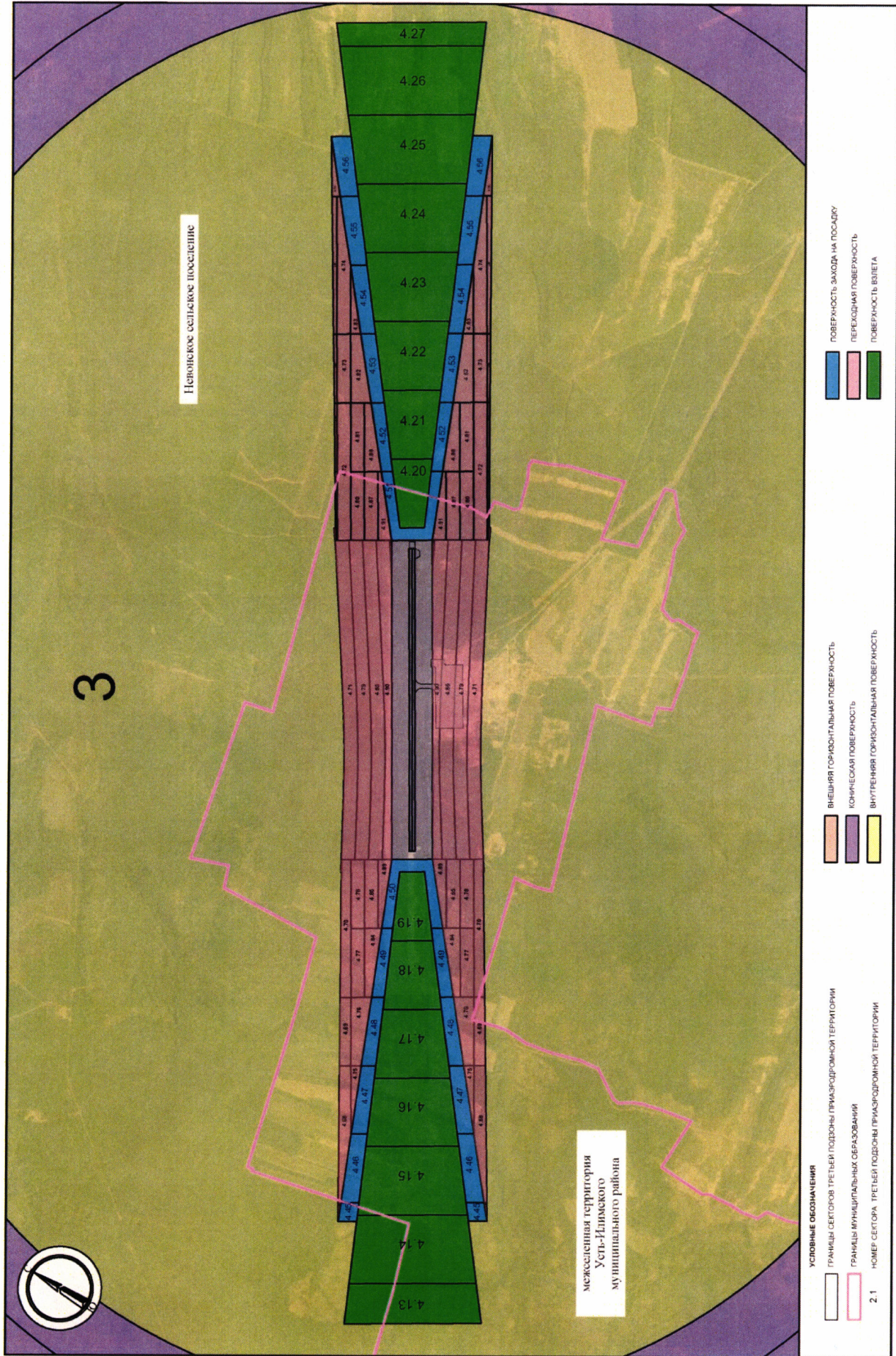


Схема 4.3 (увеличенная часть схемы 4.2)



8. Описание границ четвертой подзоны:

8.1. Четвертая подзона приаэродромной территории аэродрома гражданской авиации Усть-Илимск выделяется по границам зон действия средств радиотехнического обеспечения полетов воздушных судов и авиационной электросвязи (далее – РТОП и АС), обозначенным в аэронавигационном паспорте аэродрома гражданской авиации Усть-Илимск.

Граница четвертой подзоны приаэродромной территории аэродрома гражданской авиации Усть-Илимск определена путем совмещения границ зон ограничения размещения объектов, создающих помехи в работе наземных объектов средств и систем обслуживания воздушного движения, навигации, посадки и связи, предназначенных для организации воздушного движения. Контур четвертой подзоны выделен по максимально удаленным от средств РТОП и АС границам зон ограничений.

В составе четвертой подзоны определены высотные ограничения для окружающей застройки. В границах выделенных участков наклонных поверхностей ограничения застройки указаны высоты от минимальной к максимальной отметке по их границам в направлении от места установки средств РТОП и АС. При наложении нескольких участков с различными ограничениями подлежат учету более жесткие ограничения.

8.2. Перечень координат характерных точек границ четвертой подзоны приаэродромной территории аэродрома гражданской авиации Усть-Илимск приведен в таблице 5.1.

Таблица 5.1

Обозначение характерных точек границ	Координаты МСК-38 зона 3		Обозначение характерных	Координаты МСК-38 зона 3	
	X	Y			
1	1033297,68	3222680,59	8	1033430,52	3221963,85
2	1033300,42	3222575,91	9	1033470,59	3221867,11
3	1033308,63	3222471,53	10	1033515,66	3221772,61
4	1033322,30	3222367,72	11	1033565,63	3221680,59
5	1033341,38	3222264,76	12	1033620,34	3221591,31
6	1033365,83	3222162,95	13	1033679,64	3221505,02
7	1033395,56	3222062,55	14	1033743,38	3221421,95
			15	1033811,39	3221342,33

Обозначение характерных	Координаты МСК-38 зона 3	
16	1033883,46	3221266,37
17	1033959,42	3221194,30
18	1034039,04	3221126,29
19	1034122,11	3221062,55
20	1034208,40	3221003,25
21	1034297,68	3220948,54
22	1034389,70	3220898,57
23	1034484,20	3220853,50
24	1034580,94	3220813,43
25	1034679,64	3220778,47
26	1034780,04	3220748,73
27	1034881,85	3220724,29
28	1034984,81	3220705,21
29	1035088,62	3220691,54
30	1035193,00	3220683,33
31	1035297,68	3220680,59
32	1035402,35	3220683,33
33	1035506,73	3220691,54
34	1035610,55	3220705,21
35	1035713,50	3220724,29
36	1035815,31	3220748,73
37	1035915,71	3220778,47
38	1036014,41	3220813,43
39	1036111,15	3220853,50
40	1036205,66	3220898,57
41	1036297,68	3220948,54
42	1036386,95	3221003,25
43	1036473,25	3221062,55
44	1036556,32	3221126,29
45	1036635,94	3221194,30
46	1036711,89	3221266,37
47	1036783,97	3221342,33
48	1036851,97	3221421,95
49	1036915,71	3221505,02
50	1036975,02	3221591,31
51	1037029,73	3221680,59
52	1037079,69	3221772,61
53	1037124,77	3221867,11
54	1037164,84	3221963,85
55	1037199,79	3222062,55

Обозначение характерных	Координаты МСК-38 зона 3	
56	1037229,53	3222162,95
57	1037253,97	3222264,76
58	1037273,05	3222367,72
59	1037286,72	3222471,53
60	1037294,94	3222575,91
61	1037297,68	3222680,59
62	1037294,94	3222785,26
63	1037286,72	3222889,64
64	1037273,05	3222993,46
65	1037253,97	3223096,41
66	1037229,53	3223198,22
67	1037199,79	3223298,62
68	1037164,84	3223397,32
69	1037124,77	3223494,06
70	1037079,69	3223588,57
71	1037029,73	3223680,59
72	1036982,23	3223758,09
73	1036983,80	3223760,13
74	1037013,46	3223803,28
75	1037040,81	3223847,92
76	1037065,79	3223893,93
77	1037088,33	3223941,18
78	1037108,37	3223989,55
79	1037125,84	3224038,90
80	1037140,71	3224089,10
81	1037152,93	3224140,01
82	1037162,47	3224191,48
83	1037169,31	3224243,39
84	1037173,42	3224295,58
85	1037174,79	3224347,92
86	1037173,42	3224400,25
87	1037169,31	3224452,45
88	1037162,47	3224504,35
89	1037152,93	3224555,83
90	1037140,71	3224606,74
91	1037125,84	3224656,94
92	1037108,37	3224706,29
93	1037088,33	3224754,65
94	1037065,79	3224801,91
95	1037040,81	3224847,92

Обозначение характерных	Координаты МСК-38 зона 3	
96	1037013,46	3224892,56
97	1036983,80	3224935,70
98	1036951,93	3224977,24
99	1036917,93	3225017,05
100	1036881,89	3225055,03
101	1036843,92	3225091,06
102	1036804,11	3225125,06
103	1036762,57	3225156,94
104	1036719,43	3225186,59
105	1036674,79	3225213,94
106	1036628,78	3225238,92
107	1036581,52	3225261,46
108	1036533,15	3225281,50
109	1036483,80	3225298,97
110	1036433,61	3225313,84
111	1036382,70	3225326,07
112	1036331,22	3225335,61
113	1036279,31	3225342,44
114	1036227,12	3225346,55
115	1036174,79	3225347,92
116	1036122,45	3225346,55
117	1036070,26	3225342,44
118	1036018,35	3225335,61
119	1035966,87	3225326,07
120	1035915,97	3225313,84
121	1035865,77	3225298,97
122	1035816,42	3225281,50
123	1035768,05	3225261,46
124	1035720,80	3225238,92
125	1035674,79	3225213,94
126	1035630,15	3225186,59
127	1035587,00	3225156,94
128	1035545,47	3225125,06
129	1035505,66	3225091,06
130	1035467,68	3225055,03
131	1035431,64	3225017,05
132	1035397,64	3224977,24
133	1035365,77	3224935,70

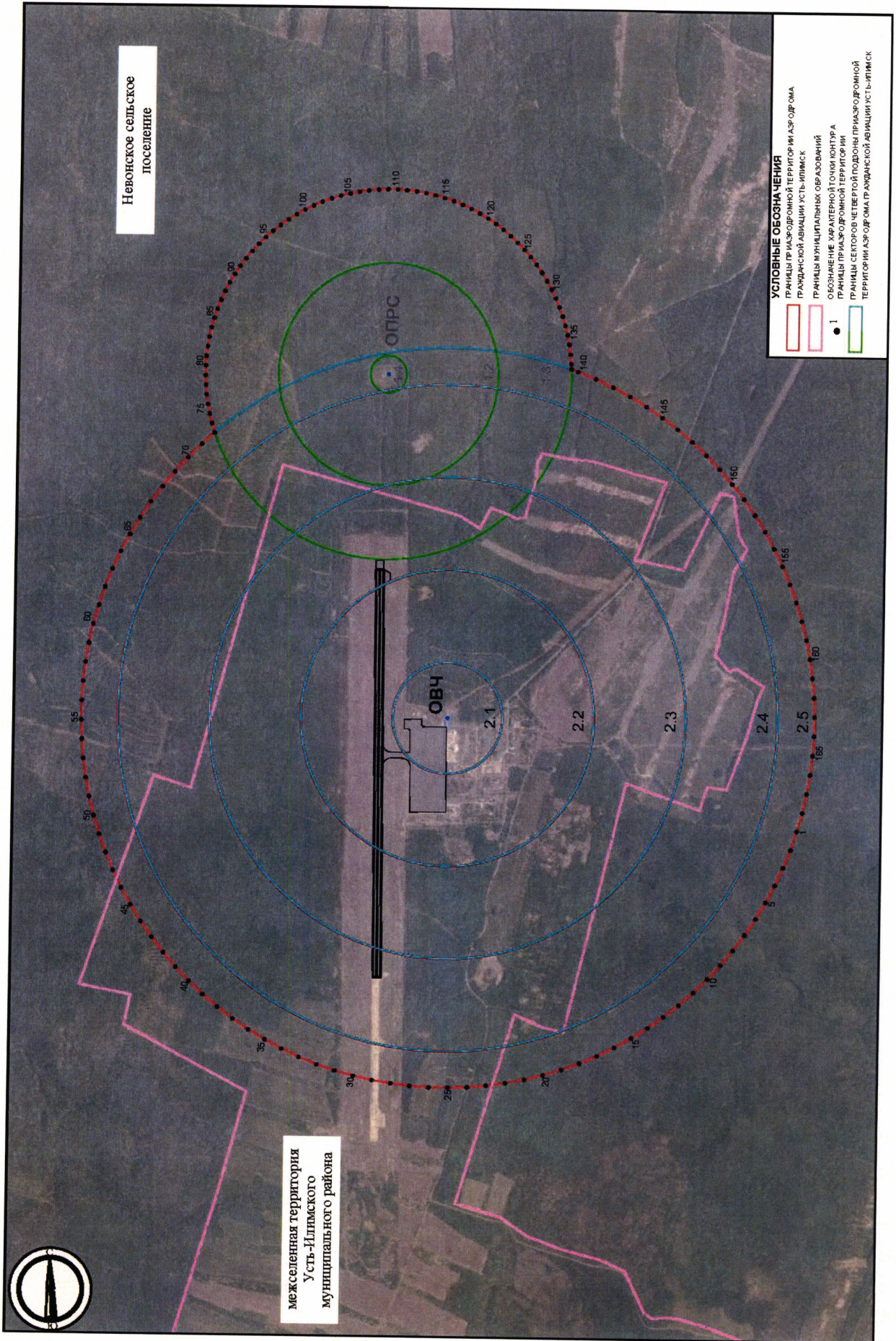
Обозначение характерных	Координаты МСК-38 зона 3	
134	1035336,12	3224892,56
135	1035308,76	3224847,92
136	1035283,78	3224801,91
137	1035261,24	3224754,65
138	1035241,21	3224706,29
139	1035231,49	3224678,86
140	1035193,00	3224677,85
141	1035088,62	3224669,63
142	1034984,81	3224655,96
143	1034881,85	3224636,88
144	1034780,04	3224612,44
145	1034679,64	3224582,70
146	1034580,94	3224547,75
147	1034484,20	3224507,68
148	1034389,70	3224462,60
149	1034297,68	3224412,64
150	1034208,40	3224357,93
151	1034122,11	3224298,62
152	1034039,04	3224234,88
153	1033959,42	3224166,88
154	1033883,46	3224094,80
155	1033811,39	3224018,85
156	1033743,38	3223939,23
157	1033679,64	3223856,16
158	1033620,34	3223769,86
159	1033565,63	3223680,59
160	1033515,66	3223588,57
161	1033470,59	3223494,06
162	1033430,52	3223397,32
163	1033395,56	3223298,62
164	1033365,83	3223198,22
165	1033341,38	3223096,41
166	1033322,30	3222993,46
167	1033308,63	3222889,64
168	1033300,42	3222785,26
1	1033297,68	3222680,59

8.3. Муниципальное образование, в границах территории которого расположена четвертая подзона приаэродромной территории аэродрома гражданской авиации Усть-Илимск: Усть-Илимский муниципальный район.

8.4. Кадастровые кварталы, в границах территорий которых полностью или частично расположена четвертая подзона приаэродромной территории гражданской авиации аэродрома Усть-Илимск: 38:17:069101, 38:17:060601.

8.5. Графическое изображение четвертой подзоны приаэродромной территории аэродрома гражданской авиации Усть-Илимск приведено на схеме 5.1.

Схема 5



8.6. Перечень координат характерных точек границ секторов четвертой подзоны приаэродромной территории аэродрома гражданской авиации Усть-Илимск приведен в таблице 5.2.

Таблица 5.2

Обозначение характерных точек границ	Координаты МСК-38 зона 3	
	X	Y
Сектор 1.1 Набс 389,22 м		
1	1036174,79	3224447,92
2	1036169,55	3224447,78
3	1036164,33	3224447,37
4	1036159,14	3224446,69
5	1036154,00	3224445,73
6	1036148,90	3224444,51
7	1036143,88	3224443,02
8	1036138,95	3224441,28
9	1036134,11	3224439,27
10	1036129,39	3224437,02
11	1036124,79	3224434,52
12	1036120,32	3224431,79
13	1036116,01	3224428,82
14	1036111,85	3224425,63
15	1036107,87	3224422,23
16	1036104,08	3224418,63
17	1036100,47	3224414,83
18	1036097,07	3224410,85
19	1036093,88	3224406,70
20	1036090,92	3224402,38
21	1036088,18	3224397,92
22	1036085,69	3224393,32
23	1036083,43	3224388,59
24	1036081,43	3224383,76
25	1036079,68	3224378,82
26	1036078,19	3224373,80
27	1036076,97	3224368,71
28	1036076,02	3224363,56
29	1036075,33	3224358,37
30	1036074,92	3224353,15
31	1036074,79	3224347,92
32	1036074,92	3224342,68
33	1036075,33	3224337,47

Обозначение характерных точек границ	Координаты МСК-38 зона 3	
	X	Y
34	1036076,02	3224332,27
35	1036076,97	3224327,13
36	1036078,19	3224322,04
37	1036079,68	3224317,02
38	1036081,43	3224312,08
39	1036083,43	3224307,24
40	1036085,69	3224302,52
41	1036088,18	3224297,92
42	1036090,92	3224293,45
43	1036093,88	3224289,14
44	1036097,07	3224284,99
45	1036100,47	3224281,01
46	1036104,08	3224277,21
47	1036107,87	3224273,60
48	1036111,85	3224270,20
49	1036116,01	3224267,02
50	1036120,32	3224264,05
51	1036124,79	3224261,32
52	1036129,39	3224258,82
53	1036134,11	3224256,56
54	1036138,95	3224254,56
55	1036143,88	3224252,81
56	1036148,90	3224251,33
57	1036154,00	3224250,10
58	1036159,14	3224249,15
59	1036164,33	3224248,47
60	1036169,55	3224248,06
61	1036174,79	3224247,92
62	1036180,02	3224248,06
63	1036185,24	3224248,47
64	1036190,43	3224249,15
65	1036195,58	3224250,10
66	1036200,67	3224251,33
67	1036205,69	3224252,81
68	1036210,62	3224254,56

Обозначение характерных точек границ	Координаты МСК-38 зона 3	
	X	Y
69	1036215,46	3224256,56
70	1036220,19	3224258,82
71	1036224,79	3224261,32
72	1036229,25	3224264,05
73	1036233,56	3224267,02
74	1036237,72	3224270,20
75	1036241,70	3224273,60
76	1036245,50	3224277,21
77	1036249,10	3224281,01
78	1036252,50	3224284,99
79	1036255,69	3224289,14
80	1036258,65	3224293,45
81	1036261,39	3224297,92
82	1036263,89	3224302,52
83	1036266,14	3224307,24
84	1036268,14	3224312,08
85	1036269,89	3224317,02
86	1036271,38	3224322,04
87	1036272,60	3224327,13
88	1036273,56	3224332,27
89	1036274,24	3224337,47
90	1036274,65	3224342,68
91	1036274,79	3224347,92
92	1036274,65	3224353,15
93	1036274,24	3224358,37
94	1036273,56	3224363,56
95	1036272,60	3224368,71
96	1036271,38	3224373,80
97	1036269,89	3224378,82
98	1036268,14	3224383,76
99	1036266,14	3224388,59
100	1036263,89	3224393,32
101	1036261,39	3224397,92
102	1036258,65	3224402,38
103	1036255,69	3224406,70
104	1036252,50	3224410,85
105	1036249,10	3224414,83
106	1036245,50	3224418,63
107	1036241,70	3224422,23
108	1036237,72	3224425,63
109	1036233,56	3224428,82
110	1036229,25	3224431,79

Обозначение характерных точек границ	Координаты МСК-38 зона 3	
	X	Y
111	1036224,79	3224434,52
112	1036220,19	3224437,02
113	1036215,46	3224439,27
114	1036210,62	3224441,28
115	1036205,69	3224443,02
116	1036200,67	3224444,51
117	1036195,58	3224445,73
118	1036190,43	3224446,69
119	1036185,24	3224447,37
120	1036180,02	3224447,78
1	1036174,79	3224447,92
Сектор 1.2 Набс от 389,22 м до 441,71 м		
Внешний контур		
1	1036174,79	3224947,92
2	1036143,38	3224947,10
3	1036112,07	3224944,63
4	1036080,93	3224940,53
5	1036050,04	3224934,81
6	1036019,49	3224927,47
7	1035989,38	3224918,55
8	1035959,77	3224908,07
9	1035930,74	3224896,05
10	1035902,39	3224882,52
11	1035874,79	3224867,53
12	1035848,00	3224851,12
13	1035822,12	3224833,33
14	1035797,19	3224814,21
15	1035773,31	3224793,81
16	1035750,52	3224772,18
17	1035728,90	3224749,40
18	1035708,50	3224725,51
19	1035689,38	3224700,59
20	1035671,58	3224674,70
21	1035655,17	3224647,92
22	1035640,18	3224620,31
23	1035626,66	3224591,96
24	1035614,64	3224562,94
25	1035604,15	3224533,33
26	1035595,23	3224503,21
27	1035587,90	3224472,67

Обозначение характерных точек границ	Координаты МСК-38 зона 3	
	X	Y
28	1035582,17	3224441,78
29	1035578,07	3224410,64
30	1035575,61	3224379,32
31	1035574,79	3224347,92
32	1035575,61	3224316,52
33	1035578,07	3224285,20
34	1035582,17	3224254,06
35	1035587,90	3224223,17
36	1035595,23	3224192,63
37	1035604,15	3224162,51
38	1035614,64	3224132,90
39	1035626,66	3224103,88
40	1035640,18	3224075,52
41	1035655,17	3224047,92
42	1035671,58	3224021,13
43	1035689,38	3223995,25
44	1035708,50	3223970,33
45	1035728,90	3223946,44
46	1035750,52	3223923,65
47	1035773,31	3223902,03
48	1035797,19	3223881,63
49	1035822,12	3223862,51
50	1035848,00	3223844,72
51	1035874,79	3223828,30
52	1035902,39	3223813,31
53	1035930,74	3223799,79
54	1035959,77	3223787,77
55	1035989,38	3223777,28
56	1036019,49	3223768,36
57	1036050,04	3223761,03
58	1036080,93	3223755,31
59	1036112,07	3223751,21
60	1036143,38	3223748,74
61	1036174,79	3223747,92
62	1036206,19	3223748,74
63	1036237,50	3223751,21
64	1036268,65	3223755,31
65	1036299,53	3223761,03
66	1036330,08	3223768,36
67	1036360,20	3223777,28
68	1036389,81	3223787,77
69	1036418,83	3223799,79

Обозначение характерных точек границ	Координаты МСК-38 зона 3	
	X	Y
70	1036447,18	3223813,31
71	1036474,79	3223828,30
72	1036501,57	3223844,72
73	1036527,46	3223862,51
74	1036552,38	3223881,63
75	1036576,26	3223902,03
76	1036599,05	3223923,65
77	1036620,67	3223946,44
78	1036641,07	3223970,33
79	1036660,20	3223995,25
80	1036677,99	3224021,13
81	1036694,40	3224047,92
82	1036709,39	3224075,52
83	1036722,91	3224103,88
84	1036734,93	3224132,90
85	1036745,42	3224162,51
86	1036754,34	3224192,63
87	1036761,67	3224223,17
88	1036767,40	3224254,06
89	1036771,50	3224285,20
90	1036773,96	3224316,52
91	1036774,79	3224347,92
92	1036773,96	3224379,32
93	1036771,50	3224410,64
94	1036767,40	3224441,78
95	1036761,67	3224472,67
96	1036754,34	3224503,21
97	1036745,42	3224533,33
98	1036734,93	3224562,94
99	1036722,91	3224591,96
100	1036709,39	3224620,31
101	1036694,40	3224647,92
102	1036677,99	3224674,70
103	1036660,20	3224700,59
104	1036641,07	3224725,51
105	1036620,67	3224749,40
106	1036599,05	3224772,18
107	1036576,26	3224793,81
108	1036552,38	3224814,21
109	1036527,46	3224833,33
110	1036501,57	3224851,12
111	1036474,79	3224867,53

Обозначение характерных точек границ	Координаты МСК-38 зона 3	
	X	Y
112	1036447,18	3224882,52
113	1036418,83	3224896,05
114	1036389,81	3224908,07
115	1036360,20	3224918,55
116	1036330,08	3224927,47
117	1036299,53	3224934,81
118	1036268,65	3224940,53
119	1036237,50	3224944,63
120	1036206,19	3224947,10
1	1036174,79	3224947,92
Внутренний контур		
121	1036174,79	3224447,92
122	1036169,55	3224447,78
123	1036164,33	3224447,37
124	1036159,14	3224446,69
125	1036154,00	3224445,73
126	1036148,90	3224444,51
127	1036143,88	3224443,02
128	1036138,95	3224441,28
129	1036134,11	3224439,27
130	1036129,39	3224437,02
131	1036124,79	3224434,52
132	1036120,32	3224431,79
133	1036116,01	3224428,82
134	1036111,85	3224425,63
135	1036107,87	3224422,23
136	1036104,08	3224418,63
137	1036100,47	3224414,83
138	1036097,07	3224410,85
139	1036093,88	3224406,70
140	1036090,92	3224402,38
141	1036088,18	3224397,92
142	1036085,69	3224393,32
143	1036083,43	3224388,59
144	1036081,43	3224383,76
145	1036079,68	3224378,82
146	1036078,19	3224373,80
147	1036076,97	3224368,71
148	1036076,02	3224363,56
149	1036075,33	3224358,37
150	1036074,92	3224353,15
151	1036074,79	3224347,92

Обозначение характерных точек границ	Координаты МСК-38 зона 3	
	X	Y
152	1036074,92	3224342,68
153	1036075,33	3224337,47
154	1036076,02	3224332,27
155	1036076,97	3224327,13
156	1036078,19	3224322,04
157	1036079,68	3224317,02
158	1036081,43	3224312,08
159	1036083,43	3224307,24
160	1036085,69	3224302,52
161	1036088,18	3224297,92
162	1036090,92	3224293,45
163	1036093,88	3224289,14
164	1036097,07	3224284,99
165	1036100,47	3224281,01
166	1036104,08	3224277,21
167	1036107,87	3224273,60
168	1036111,85	3224270,20
169	1036116,01	3224267,02
170	1036120,32	3224264,05
171	1036124,79	3224261,32
172	1036129,39	3224258,82
173	1036134,11	3224256,56
174	1036138,95	3224254,56
175	1036143,88	3224252,81
176	1036148,90	3224251,33
177	1036154,00	3224250,10
178	1036159,14	3224249,15
179	1036164,33	3224248,47
180	1036169,55	3224248,06
181	1036174,79	3224247,92
182	1036180,02	3224248,06
183	1036185,24	3224248,47
184	1036190,43	3224249,15
185	1036195,58	3224250,10
186	1036200,67	3224251,33
187	1036205,69	3224252,81
188	1036210,62	3224254,56
189	1036215,46	3224256,56
190	1036220,19	3224258,82
191	1036224,79	3224261,32
192	1036229,25	3224264,05
193	1036233,56	3224267,02

Обозначение характерных точек границ	Координаты МСК-38 зона 3	
	X	Y
194	1036237,72	3224270,20
195	1036241,70	3224273,60
196	1036245,50	3224277,21
197	1036249,10	3224281,01
198	1036252,50	3224284,99
199	1036255,69	3224289,14
200	1036258,65	3224293,45
201	1036261,39	3224297,92
202	1036263,89	3224302,52
203	1036266,14	3224307,24
204	1036268,14	3224312,08
205	1036269,89	3224317,02
206	1036271,38	3224322,04
207	1036272,60	3224327,13
208	1036273,56	3224332,27
209	1036274,24	3224337,47
210	1036274,65	3224342,68
211	1036274,79	3224347,92
212	1036274,65	3224353,15
213	1036274,24	3224358,37
214	1036273,56	3224363,56
215	1036272,60	3224368,71
216	1036271,38	3224373,80
217	1036269,89	3224378,82
218	1036268,14	3224383,76
219	1036266,14	3224388,59
220	1036263,89	3224393,32
221	1036261,39	3224397,92
222	1036258,65	3224402,38
223	1036255,69	3224406,70
224	1036252,50	3224410,85
225	1036249,10	3224414,83
226	1036245,50	3224418,63
227	1036241,70	3224422,23
228	1036237,72	3224425,63
229	1036233,56	3224428,82
230	1036229,25	3224431,79
231	1036224,79	3224434,52
232	1036220,19	3224437,02
233	1036215,46	3224439,27
234	1036210,62	3224441,28
235	1036205,69	3224443,02

Обозначение характерных точек границ	Координаты МСК-38 зона 3	
	X	Y
236	1036200,67	3224444,51
237	1036195,58	3224445,73
238	1036190,43	3224446,69
239	1036185,24	3224447,37
240	1036180,02	3224447,78
121	1036174,79	3224447,92
Сектор 1.3 Набс от 441,71 м до 476,71 м		
Внешний контур		
1	1036174,79	3223347,92
2	1036227,12	3223349,29
3	1036279,31	3223353,40
4	1036331,22	3223360,23
5	1036382,70	3223369,77
6	1036433,61	3223381,99
7	1036483,80	3223396,86
8	1036533,15	3223414,34
9	1036581,52	3223434,37
10	1036628,78	3223456,91
11	1036674,79	3223481,89
12	1036719,43	3223509,25
13	1036762,57	3223538,90
14	1036804,11	3223570,77
15	1036843,92	3223604,77
16	1036881,89	3223640,81
17	1036917,93	3223678,79
18	1036951,93	3223718,60
19	1036983,80	3223760,13
20	1037013,46	3223803,28
21	1037040,81	3223847,92
22	1037065,79	3223893,93
23	1037088,33	3223941,18
24	1037108,37	3223989,55
25	1037125,84	3224038,90
26	1037140,71	3224089,10
27	1037152,93	3224140,01
28	1037162,47	3224191,48
29	1037169,31	3224243,39
30	1037173,42	3224295,58
31	1037174,79	3224347,92
32	1037173,42	3224400,25
33	1037169,31	3224452,45

Обозначение характерных точек границ	Координаты МСК-38 зона 3	
	X	Y
34	1037162,47	3224504,35
35	1037152,93	3224555,83
36	1037140,71	3224606,74
37	1037125,84	3224656,94
38	1037108,37	3224706,29
39	1037088,33	3224754,65
40	1037065,79	3224801,91
41	1037040,81	3224847,92
42	1037013,46	3224892,56
43	1036983,80	3224935,70
44	1036951,93	3224977,24
45	1036917,93	3225017,05
46	1036881,89	3225055,03
47	1036843,92	3225091,06
48	1036804,11	3225125,06
49	1036762,57	3225156,94
50	1036719,43	3225186,59
51	1036674,79	3225213,94
52	1036628,78	3225238,92
53	1036581,52	3225261,46
54	1036533,15	3225281,50
55	1036483,80	3225298,97
56	1036433,61	3225313,84
57	1036382,70	3225326,07
58	1036331,22	3225335,61
59	1036279,31	3225342,44
60	1036227,12	3225346,55
61	1036174,79	3225347,92
62	1036122,45	3225346,55
63	1036070,26	3225342,44
64	1036018,35	3225335,61
65	1035966,87	3225326,07
66	1035915,97	3225313,84
67	1035865,77	3225298,97
68	1035816,42	3225281,50
69	1035768,05	3225261,46
70	1035720,80	3225238,92
71	1035674,79	3225213,94
72	1035630,15	3225186,59
73	1035587,00	3225156,94
74	1035545,47	3225125,06
75	1035505,66	3225091,06

Обозначение характерных точек границ	Координаты МСК-38 зона 3	
	X	Y
76	1035467,68	3225055,03
77	1035431,64	3225017,05
78	1035397,64	3224977,24
79	1035365,77	3224935,70
80	1035336,12	3224892,56
81	1035308,76	3224847,92
82	1035283,78	3224801,91
83	1035261,24	3224754,65
84	1035241,21	3224706,29
85	1035223,73	3224656,94
86	1035208,86	3224606,74
87	1035196,64	3224555,83
88	1035187,10	3224504,35
89	1035180,26	3224452,45
90	1035176,16	3224400,25
91	1035174,79	3224347,92
92	1035176,16	3224295,58
93	1035180,26	3224243,39
94	1035187,10	3224191,48
95	1035196,64	3224140,01
96	1035208,86	3224089,10
97	1035223,73	3224038,90
98	1035241,21	3223989,55
99	1035261,24	3223941,18
100	1035283,78	3223893,93
101	1035308,76	3223847,92
102	1035336,12	3223803,28
103	1035365,77	3223760,13
104	1035397,64	3223718,60
105	1035431,64	3223678,79
106	1035467,68	3223640,81
107	1035505,66	3223604,77
108	1035545,47	3223570,77
109	1035587,00	3223538,90
110	1035630,15	3223509,25
111	1035674,79	3223481,89
112	1035720,80	3223456,91
113	1035768,05	3223434,37
114	1035816,42	3223414,34
115	1035865,77	3223396,86
116	1035915,97	3223381,99
117	1035966,87	3223369,77

Обозначение характерных точек границ	Координаты МСК-38 зона 3	
	X	Y
118	1036018,35	3223360,23
119	1036070,26	3223353,40
120	1036122,45	3223349,29
1	1036174,79	3223347,92
Внутренний контур		
121	1036174,79	3224947,92
122	1036143,38	3224947,10
123	1036112,07	3224944,63
124	1036080,93	3224940,53
125	1036050,04	3224934,81
126	1036019,49	3224927,47
127	1035989,38	3224918,55
128	1035959,77	3224908,07
129	1035930,74	3224896,05
130	1035902,39	3224882,52
131	1035874,79	3224867,53
132	1035848,00	3224851,12
133	1035822,12	3224833,33
134	1035797,19	3224814,21
135	1035773,31	3224793,81
136	1035750,52	3224772,18
137	1035728,90	3224749,40
138	1035708,50	3224725,51
139	1035689,38	3224700,59
140	1035671,58	3224674,70
141	1035655,17	3224647,92
142	1035640,18	3224620,31
143	1035626,66	3224591,96
144	1035614,64	3224562,94
145	1035604,15	3224533,33
146	1035595,23	3224503,21
147	1035587,90	3224472,67
148	1035582,17	3224441,78
149	1035578,07	3224410,64
150	1035575,61	3224379,32
151	1035574,79	3224347,92
152	1035575,61	3224316,52
153	1035578,07	3224285,20
154	1035582,17	3224254,06
155	1035587,90	3224223,17
156	1035595,23	3224192,63
157	1035604,15	3224162,51

Обозначение характерных точек границ	Координаты МСК-38 зона 3	
	X	Y
158	1035614,64	3224132,90
159	1035626,66	3224103,88
160	1035640,18	3224075,52
161	1035655,17	3224047,92
162	1035671,58	3224021,13
163	1035689,38	3223995,25
164	1035708,50	3223970,33
165	1035728,90	3223946,44
166	1035750,52	3223923,65
167	1035773,31	3223902,03
168	1035797,19	3223881,63
169	1035822,12	3223862,51
170	1035848,00	3223844,72
171	1035874,79	3223828,30
172	1035902,39	3223813,31
173	1035930,74	3223799,79
174	1035959,77	3223787,77
175	1035989,38	3223777,28
176	1036019,49	3223768,36
177	1036050,04	3223761,03
178	1036080,93	3223755,31
179	1036112,07	3223751,21
180	1036143,38	3223748,74
181	1036174,79	3223747,92
182	1036206,19	3223748,74
183	1036237,50	3223751,21
184	1036268,65	3223755,31
185	1036299,53	3223761,03
186	1036330,08	3223768,36
187	1036360,20	3223777,28
188	1036389,81	3223787,77
189	1036418,83	3223799,79
190	1036447,18	3223813,31
191	1036474,79	3223828,30
192	1036501,57	3223844,72
193	1036527,46	3223862,51
194	1036552,38	3223881,63
195	1036576,26	3223902,03
196	1036599,05	3223923,65
197	1036620,67	3223946,44
198	1036641,07	3223970,33
199	1036660,20	3223995,25

Обозначение характерных точек границ	Координаты МСК-38 зона 3	
	X	Y
200	1036677,99	3224021,13
201	1036694,40	3224047,92
202	1036709,39	3224075,52
203	1036722,91	3224103,88
204	1036734,93	3224132,90
205	1036745,42	3224162,51
206	1036754,34	3224192,63
207	1036761,67	3224223,17
208	1036767,40	3224254,06
209	1036771,50	3224285,20
210	1036773,96	3224316,52
211	1036774,79	3224347,92
212	1036773,96	3224379,32
213	1036771,50	3224410,64
214	1036767,40	3224441,78
215	1036761,67	3224472,67
216	1036754,34	3224503,21
217	1036745,42	3224533,33
218	1036734,93	3224562,94
219	1036722,91	3224591,96
220	1036709,39	3224620,31
221	1036694,40	3224647,92
222	1036677,99	3224674,70
223	1036660,20	3224700,59
224	1036641,07	3224725,51
225	1036620,67	3224749,40
226	1036599,05	3224772,18
227	1036576,26	3224793,81
228	1036552,38	3224814,21
229	1036527,46	3224833,33
230	1036501,57	3224851,12
231	1036474,79	3224867,53
232	1036447,18	3224882,52
233	1036418,83	3224896,05
234	1036389,81	3224908,07
235	1036360,20	3224918,55
236	1036330,08	3224927,47
237	1036299,53	3224934,81
238	1036268,65	3224940,53
239	1036237,50	3224944,63
240	1036206,19	3224947,10
121	1036174,79	3224947,92

Обозначение характерных точек границ	Координаты МСК-38 зона 3	
	X	Y
Сектор 2.1 Набс 406,00 м		
1	1035297,68	3222980,59
2	1035281,98	3222980,18
3	1035266,32	3222978,94
4	1035250,75	3222976,89
5	1035235,30	3222974,03
6	1035220,03	3222970,36
7	1035204,97	3222965,90
8	1035190,17	3222960,66
9	1035175,66	3222954,65
10	1035161,48	3222947,89
11	1035147,68	3222940,39
12	1035134,29	3222932,19
13	1035121,34	3222923,29
14	1035108,88	3222913,73
15	1035096,94	3222903,53
16	1035085,54	3222892,72
17	1035074,73	3222881,33
18	1035064,53	3222869,38
19	1035054,97	3222856,92
20	1035046,08	3222843,98
21	1035037,87	3222830,59
22	1035030,37	3222816,78
23	1035023,61	3222802,61
24	1035017,60	3222788,10
25	1035012,36	3222773,29
26	1035007,90	3222758,23
27	1035004,23	3222742,96
28	1035001,37	3222727,52
29	1034999,32	3222711,95
30	1034998,09	3222696,29
31	1034997,68	3222680,59
32	1034998,09	3222664,89
33	1034999,32	3222649,23
34	1035001,37	3222633,66
35	1035004,23	3222618,21
36	1035007,90	3222602,94
37	1035012,36	3222587,88
38	1035017,60	3222573,08
39	1035023,61	3222558,57
40	1035030,37	3222544,39

Обозначение характерных точек границ	Координаты МСК-38 зона 3	
	X	Y
41	1035037,87	3222530,59
42	1035046,08	3222517,19
43	1035054,97	3222504,25
44	1035064,53	3222491,79
45	1035074,73	3222479,85
46	1035085,54	3222468,45
47	1035096,94	3222457,64
48	1035108,88	3222447,44
49	1035121,34	3222437,88
50	1035134,29	3222428,99
51	1035147,68	3222420,78
52	1035161,48	3222413,28
53	1035175,66	3222406,52
54	1035190,17	3222400,51
55	1035204,97	3222395,27
56	1035220,03	3222390,81
57	1035235,30	3222387,14
58	1035250,75	3222384,28
59	1035266,32	3222382,23
60	1035281,98	3222381,00
61	1035297,68	3222380,59
62	1035313,38	3222381,00
63	1035329,04	3222382,23
64	1035344,61	3222384,28
65	1035360,05	3222387,14
66	1035375,32	3222390,81
67	1035390,38	3222395,27
68	1035405,19	3222400,51
69	1035419,70	3222406,52
70	1035433,87	3222413,28
71	1035447,68	3222420,78
72	1035461,07	3222428,99
73	1035474,01	3222437,88
74	1035486,47	3222447,44
75	1035498,42	3222457,64
76	1035509,81	3222468,45
77	1035520,62	3222479,85
78	1035530,82	3222491,79
79	1035540,38	3222504,25
80	1035549,28	3222517,19
81	1035557,48	3222530,59
82	1035564,98	3222544,39

Обозначение характерных точек границ	Координаты МСК-38 зона 3	
	X	Y
83	1035571,74	3222558,57
84	1035577,75	3222573,08
85	1035582,99	3222587,88
86	1035587,45	3222602,94
87	1035591,12	3222618,21
88	1035593,98	3222633,66
89	1035596,03	3222649,23
90	1035597,27	3222664,89
91	1035597,68	3222680,59
92	1035597,27	3222696,29
93	1035596,03	3222711,95
94	1035593,98	3222727,52
95	1035591,12	3222742,96
96	1035587,45	3222758,23
97	1035582,99	3222773,29
98	1035577,75	3222788,10
99	1035571,74	3222802,61
100	1035564,98	3222816,78
101	1035557,48	3222830,59
102	1035549,28	3222843,98
103	1035540,38	3222856,92
104	1035530,82	3222869,38
105	1035520,62	3222881,33
106	1035509,81	3222892,72
107	1035498,42	3222903,53
108	1035486,47	3222913,73
109	1035474,01	3222923,29
110	1035461,07	3222932,19
111	1035447,68	3222940,39
112	1035433,87	3222947,89
113	1035419,70	3222954,65
114	1035405,19	3222960,66
115	1035390,38	3222965,90
116	1035375,32	3222970,36
117	1035360,05	3222974,03
118	1035344,61	3222976,89
119	1035329,04	3222978,94
120	1035313,38	3222980,18
1	1035297,68	3222980,59
Сектор 2.2		
Набс от 406,00 м до 419,96 м		
Внешний контур		

Обозначение характерных точек границ	Координаты МСК-38 зона 3	
	X	Y
1	1035297,68	3221880,59
2	1035339,55	3221881,68
3	1035381,30	3221884,97
4	1035422,82	3221890,44
5	1035464,01	3221898,07
6	1035504,73	3221907,85
7	1035544,89	3221919,74
8	1035584,37	3221933,72
9	1035623,07	3221949,75
10	1035660,87	3221967,78
11	1035697,68	3221987,77
12	1035733,39	3222009,65
13	1035767,91	3222033,37
14	1035801,13	3222058,87
15	1035832,98	3222086,07
16	1035863,36	3222114,90
17	1035892,19	3222145,28
18	1035919,39	3222177,13
19	1035944,89	3222210,36
20	1035968,61	3222244,88
21	1035990,50	3222280,59
22	1036010,48	3222317,39
23	1036028,51	3222355,20
24	1036044,54	3222393,89
25	1036058,52	3222433,37
26	1036070,42	3222473,53
27	1036080,19	3222514,26
28	1036087,83	3222555,44
29	1036093,29	3222596,96
30	1036096,58	3222638,72
31	1036097,68	3222680,59
32	1036096,58	3222722,46
33	1036093,29	3222764,21
34	1036087,83	3222805,73
35	1036080,19	3222846,92
36	1036070,42	3222887,64
37	1036058,52	3222927,80
38	1036044,54	3222967,28
39	1036028,51	3223005,98
40	1036010,48	3223043,78
41	1035990,50	3223080,59
42	1035968,61	3223116,30

Обозначение характерных точек границ	Координаты МСК-38 зона 3	
	X	Y
43	1035944,89	3223150,81
44	1035919,39	3223184,04
45	1035892,19	3223215,89
46	1035863,36	3223246,27
47	1035832,98	3223275,10
48	1035801,13	3223302,30
49	1035767,91	3223327,80
50	1035733,39	3223351,52
51	1035697,68	3223373,41
52	1035660,87	3223393,39
53	1035623,07	3223411,42
54	1035584,37	3223427,45
55	1035544,89	3223441,43
56	1035504,73	3223453,33
57	1035464,01	3223463,10
58	1035422,82	3223470,74
59	1035381,30	3223476,20
60	1035339,55	3223479,49
61	1035297,68	3223480,59
62	1035255,81	3223479,49
63	1035214,05	3223476,20
64	1035172,53	3223470,74
65	1035131,35	3223463,10
66	1035090,62	3223453,33
67	1035050,46	3223441,43
68	1035010,98	3223427,45
69	1034972,29	3223411,42
70	1034934,48	3223393,39
71	1034897,68	3223373,41
72	1034861,97	3223351,52
73	1034827,45	3223327,80
74	1034794,22	3223302,30
75	1034762,37	3223275,10
76	1034731,99	3223246,27
77	1034703,16	3223215,89
78	1034675,96	3223184,04
79	1034650,46	3223150,81
80	1034626,74	3223116,30
81	1034604,86	3223080,59
82	1034584,87	3223043,78
83	1034566,84	3223005,98
84	1034550,81	3222967,28

Обозначение характерных точек границ	Координаты МСК-38 зона 3	
	X	Y
85	1034536,83	3222927,80
86	1034524,94	3222887,64
87	1034515,16	3222846,92
88	1034507,53	3222805,73
89	1034502,06	3222764,21
90	1034498,77	3222722,46
91	1034497,68	3222680,59
92	1034498,77	3222638,72
93	1034502,06	3222596,96
94	1034507,53	3222555,44
95	1034515,16	3222514,26
96	1034524,94	3222473,53
97	1034536,83	3222433,37
98	1034550,81	3222393,89
99	1034566,84	3222355,20
100	1034584,87	3222317,39
101	1034604,86	3222280,59
102	1034626,74	3222244,88
103	1034650,46	3222210,36
104	1034675,96	3222177,13
105	1034703,16	3222145,28
106	1034731,99	3222114,90
107	1034762,37	3222086,07
108	1034794,22	3222058,87
109	1034827,45	3222033,37
110	1034861,97	3222009,65
111	1034897,68	3221987,77
112	1034934,48	3221967,78
113	1034972,29	3221949,75
114	1035010,98	3221933,72
115	1035050,46	3221919,74
116	1035090,62	3221907,85
117	1035131,35	3221898,07
118	1035172,53	3221890,44
119	1035214,05	3221884,97
120	1035255,81	3221881,68
1	1035297,68	3221880,59
Внутренний контур		
121	1035297,68	3222980,59
122	1035281,98	3222980,18
123	1035266,32	3222978,94
124	1035250,75	3222976,89

Обозначение характерных точек границ	Координаты МСК-38 зона 3	
	X	Y
125	1035235,30	3222974,03
126	1035220,03	3222970,36
127	1035204,97	3222965,90
128	1035190,17	3222960,66
129	1035175,66	3222954,65
130	1035161,48	3222947,89
131	1035147,68	3222940,39
132	1035134,29	3222932,19
133	1035121,34	3222923,29
134	1035108,88	3222913,73
135	1035096,94	3222903,53
136	1035085,54	3222892,72
137	1035074,73	3222881,33
138	1035064,53	3222869,38
139	1035054,97	3222856,92
140	1035046,08	3222843,98
141	1035037,87	3222830,59
142	1035030,37	3222816,78
143	1035023,61	3222802,61
144	1035017,60	3222788,10
145	1035012,36	3222773,29
146	1035007,90	3222758,23
147	1035004,23	3222742,96
148	1035001,37	3222727,52
149	1034999,32	3222711,95
150	1034998,09	3222696,29
151	1034997,68	3222680,59
152	1034998,09	3222664,89
153	1034999,32	3222649,23
154	1035001,37	3222633,66
155	1035004,23	3222618,21
156	1035007,90	3222602,94
157	1035012,36	3222587,88
158	1035017,60	3222573,08
159	1035023,61	3222558,57
160	1035030,37	3222544,39
161	1035037,87	3222530,59
162	1035046,08	3222517,19
163	1035054,97	3222504,25
164	1035064,53	3222491,79
165	1035074,73	3222479,85
166	1035085,54	3222468,45

Обозначение характерных точек границ	Координаты МСК-38 зона 3	
	X	Y
167	1035096,94	3222457,64
168	1035108,88	3222447,44
169	1035121,34	3222437,88
170	1035134,29	3222428,99
171	1035147,68	3222420,78
172	1035161,48	3222413,28
173	1035175,66	3222406,52
174	1035190,17	3222400,51
175	1035204,97	3222395,27
176	1035220,03	3222390,81
177	1035235,30	3222387,14
178	1035250,75	3222384,28
179	1035266,32	3222382,23
180	1035281,98	3222381,00
181	1035297,68	3222380,59
182	1035313,38	3222381,00
183	1035329,04	3222382,23
184	1035344,61	3222384,28
185	1035360,05	3222387,14
186	1035375,32	3222390,81
187	1035390,38	3222395,27
188	1035405,19	3222400,51
189	1035419,70	3222406,52
190	1035433,87	3222413,28
191	1035447,68	3222420,78
192	1035461,07	3222428,99
193	1035474,01	3222437,88
194	1035486,47	3222447,44
195	1035498,42	3222457,64
196	1035509,81	3222468,45
197	1035520,62	3222479,85
198	1035530,82	3222491,79
199	1035540,38	3222504,25
200	1035549,28	3222517,19
201	1035557,48	3222530,59
202	1035564,98	3222544,39
203	1035571,74	3222558,57
204	1035577,75	3222573,08
205	1035582,99	3222587,88
206	1035587,45	3222602,94
207	1035591,12	3222618,21
208	1035593,98	3222633,66

Обозначение характерных точек границ	Координаты МСК-38 зона 3	
	X	Y
209	1035596,03	3222649,23
210	1035597,27	3222664,89
211	1035597,68	3222680,59
212	1035597,27	3222696,29
213	1035596,03	3222711,95
214	1035593,98	3222727,52
215	1035591,12	3222742,96
216	1035587,45	3222758,23
217	1035582,99	3222773,29
218	1035577,75	3222788,10
219	1035571,74	3222802,61
220	1035564,98	3222816,78
221	1035557,48	3222830,59
222	1035549,28	3222843,98
223	1035540,38	3222856,92
224	1035530,82	3222869,38
225	1035520,62	3222881,33
226	1035509,81	3222892,72
227	1035498,42	3222903,53
228	1035486,47	3222913,73
229	1035474,01	3222923,29
230	1035461,07	3222932,19
231	1035447,68	3222940,39
232	1035433,87	3222947,89
233	1035419,70	3222954,65
234	1035405,19	3222960,66
235	1035390,38	3222965,90
236	1035375,32	3222970,36
237	1035360,05	3222974,03
238	1035344,61	3222976,89
239	1035329,04	3222978,94
240	1035313,38	3222980,18
121	1035297,68	3222980,59
Сектор 2.3		
Набс от 419,96 м до 428,69 м		
Внешний контур		
1	1035297,68	3221380,59
2	1035365,71	3221382,37
3	1035433,56	3221387,71
4	1035501,04	3221396,59
5	1035567,96	3221408,99
6	1035634,14	3221424,88

Обозначение характерных точек границ	Координаты МСК-38 зона 3	
	X	Y
7	1035699,40	3221444,21
8	1035763,56	3221466,93
9	1035826,43	3221492,98
10	1035887,86	3221522,28
11	1035947,68	3221554,75
12	1036005,71	3221590,31
13	1036061,80	3221628,86
14	1036115,79	3221670,30
15	1036167,55	3221714,50
16	1036216,92	3221761,35
17	1036263,77	3221810,72
18	1036307,97	3221862,47
19	1036349,40	3221916,47
20	1036387,95	3221972,56
21	1036423,51	3222030,59
22	1036455,99	3222090,40
23	1036485,29	3222151,83
24	1036511,33	3222214,71
25	1036534,05	3222278,86
26	1036553,38	3222344,12
27	1036569,27	3222410,30
28	1036581,67	3222477,22
29	1036590,56	3222544,70
30	1036595,90	3222612,55
31	1036597,68	3222680,59
32	1036595,90	3222748,62
33	1036590,56	3222816,47
34	1036581,67	3222883,95
35	1036569,27	3222950,87
36	1036553,38	3223017,05
37	1036534,05	3223082,31
38	1036511,33	3223146,46
39	1036485,29	3223209,34
40	1036455,99	3223270,77
41	1036423,51	3223330,59
42	1036387,95	3223388,62
43	1036349,40	3223444,71
44	1036307,97	3223498,70
45	1036263,77	3223550,46
46	1036216,92	3223599,83
47	1036167,55	3223646,67
48	1036115,79	3223690,88

Обозначение характерных точек границ	Координаты МСК-38 зона 3	
	X	Y
49	1036061,80	3223732,31
50	1036005,71	3223770,86
51	1035947,68	3223806,42
52	1035887,86	3223838,90
53	1035826,43	3223868,20
54	1035763,56	3223894,24
55	1035699,40	3223916,96
56	1035634,14	3223936,29
57	1035567,96	3223952,18
58	1035501,04	3223964,58
59	1035433,56	3223973,46
60	1035365,71	3223978,80
61	1035297,68	3223980,59
62	1035229,64	3223978,80
63	1035161,79	3223973,46
64	1035094,31	3223964,58
65	1035027,39	3223952,18
66	1034961,21	3223936,29
67	1034895,95	3223916,96
68	1034831,80	3223894,24
69	1034768,92	3223868,20
70	1034707,49	3223838,90
71	1034647,68	3223806,42
72	1034589,65	3223770,86
73	1034533,56	3223732,31
74	1034479,56	3223690,88
75	1034427,81	3223646,67
76	1034378,44	3223599,83
77	1034331,59	3223550,46
78	1034287,39	3223498,70
79	1034245,95	3223444,71
80	1034207,41	3223388,62
81	1034171,84	3223330,59
82	1034139,37	3223270,77
83	1034110,07	3223209,34
84	1034084,02	3223146,46
85	1034061,30	3223082,31
86	1034041,97	3223017,05
87	1034026,08	3222950,87
88	1034013,68	3222883,95
89	1034004,80	3222816,47
90	1033999,46	3222748,62

Обозначение характерных точек границ	Координаты МСК-38 зона 3	
	X	Y
91	1033997,68	3222680,59
92	1033999,46	3222612,55
93	1034004,80	3222544,70
94	1034013,68	3222477,22
95	1034026,08	3222410,30
96	1034041,97	3222344,12
97	1034061,30	3222278,86
98	1034084,02	3222214,71
99	1034110,07	3222151,83
100	1034139,37	3222090,40
101	1034171,84	3222030,59
102	1034207,41	3221972,56
103	1034245,95	3221916,47
104	1034287,39	3221862,47
105	1034331,59	3221810,72
106	1034378,44	3221761,35
107	1034427,81	3221714,50
108	1034479,56	3221670,30
109	1034533,56	3221628,86
110	1034589,65	3221590,31
111	1034647,68	3221554,75
112	1034707,49	3221522,28
113	1034768,92	3221492,98
114	1034831,80	3221466,93
115	1034895,95	3221444,21
116	1034961,21	3221424,88
117	1035027,39	3221408,99
118	1035094,31	3221396,59
119	1035161,79	3221387,71
120	1035229,64	3221382,37
1	1035297,68	3221380,59
Внутренний контур		
121	1035297,68	3221880,59
122	1035339,55	3221881,68
123	1035381,30	3221884,97
124	1035422,82	3221890,44
125	1035464,01	3221898,07
126	1035504,73	3221907,85
127	1035544,89	3221919,74
128	1035584,37	3221933,72
129	1035623,07	3221949,75
130	1035660,87	3221967,78

Обозначение характерных точек границ	Координаты МСК-38 зона 3	
	X	Y
131	1035697,68	3221987,77
132	1035733,39	3222009,65
133	1035767,91	3222033,37
134	1035801,13	3222058,87
135	1035832,98	3222086,07
136	1035863,36	3222114,90
137	1035892,19	3222145,28
138	1035919,39	3222177,13
139	1035944,89	3222210,36
140	1035968,61	3222244,88
141	1035990,50	3222280,59
142	1036010,48	3222317,39
143	1036028,51	3222355,20
144	1036044,54	3222393,89
145	1036058,52	3222433,37
146	1036070,42	3222473,53
147	1036080,19	3222514,26
148	1036087,83	3222555,44
149	1036093,29	3222596,96
150	1036096,58	3222638,72
151	1036097,68	3222680,59
152	1036096,58	3222722,46
153	1036093,29	3222764,21
154	1036087,83	3222805,73
155	1036080,19	3222846,92
156	1036070,42	3222887,64
157	1036058,52	3222927,80
158	1036044,54	3222967,28
159	1036028,51	3223005,98
160	1036010,48	3223043,78
161	1035990,50	3223080,59
162	1035968,61	3223116,30
163	1035944,89	3223150,81
164	1035919,39	3223184,04
165	1035892,19	3223215,89
166	1035863,36	3223246,27
167	1035832,98	3223275,10
168	1035801,13	3223302,30
169	1035767,91	3223327,80
170	1035733,39	3223351,52
171	1035697,68	3223373,41
172	1035660,87	3223393,39

Обозначение характерных точек границ	Координаты МСК-38 зона 3	
	X	Y
173	1035623,07	3223411,42
174	1035584,37	3223427,45
175	1035544,89	3223441,43
176	1035504,73	3223453,33
177	1035464,01	3223463,10
178	1035422,82	3223470,74
179	1035381,30	3223476,20
180	1035339,55	3223479,49
181	1035297,68	3223480,59
182	1035255,81	3223479,49
183	1035214,05	3223476,20
184	1035172,53	3223470,74
185	1035131,35	3223463,10
186	1035090,62	3223453,33
187	1035050,46	3223441,43
188	1035010,98	3223427,45
189	1034972,29	3223411,42
190	1034934,48	3223393,39
191	1034897,68	3223373,41
192	1034861,97	3223351,52
193	1034827,45	3223327,80
194	1034794,22	3223302,30
195	1034762,37	3223275,10
196	1034731,99	3223246,27
197	1034703,16	3223215,89
198	1034675,96	3223184,04
199	1034650,46	3223150,81
200	1034626,74	3223116,30
201	1034604,86	3223080,59
202	1034584,87	3223043,78
203	1034566,84	3223005,98
204	1034550,81	3222967,28
205	1034536,83	3222927,80
206	1034524,94	3222887,64
207	1034515,16	3222846,92
208	1034507,53	3222805,73
209	1034502,06	3222764,21
210	1034498,77	3222722,46
211	1034497,68	3222680,59
212	1034498,77	3222638,72
213	1034502,06	3222596,96
214	1034507,53	3222555,44

Обозначение характерных точек границ	Координаты МСК-38 зона 3	
	X	Y
215	1034515,16	3222514,26
216	1034524,94	3222473,53
217	1034536,83	3222433,37
218	1034550,81	3222393,89
219	1034566,84	3222355,20
220	1034584,87	3222317,39
221	1034604,86	3222280,59
222	1034626,74	3222244,88
223	1034650,46	3222210,36
224	1034675,96	3222177,13
225	1034703,16	3222145,28
226	1034731,99	3222114,90
227	1034762,37	3222086,07
228	1034794,22	3222058,87
229	1034827,45	3222033,37
230	1034861,97	3222009,65
231	1034897,68	3221987,77
232	1034934,48	3221967,78
233	1034972,29	3221949,75
234	1035010,98	3221933,72
235	1035050,46	3221919,74
236	1035090,62	3221907,85
237	1035131,35	3221898,07
238	1035172,53	3221890,44
239	1035214,05	3221884,97
240	1035255,81	3221881,68
121	1035297,68	3221880,59
Сектор 2.4		
Набс от 428,69 м до 437,42 м		
Внешний контур		
1	1035297,68	3220880,59
2	1035391,88	3220883,05
3	1035485,83	3220890,45
4	1035579,26	3220902,75
5	1035671,92	3220919,92
6	1035763,55	3220941,92
7	1035853,91	3220968,68
8	1035942,74	3221000,14
9	1036029,80	3221036,20
10	1036114,86	3221076,77
11	1036197,68	3221121,74
12	1036278,03	3221170,98

Обозначение характерных точек границ	Координаты МСК-38 зона 3	
	X	Y
13	1036355,69	3221224,36
14	1036430,45	3221281,72
15	1036502,11	3221342,93
16	1036570,47	3221407,79
17	1036635,34	3221476,15
18	1036696,54	3221547,81
19	1036753,91	3221622,57
20	1036807,28	3221700,24
21	1036856,52	3221780,59
22	1036901,49	3221863,40
23	1036942,06	3221948,46
24	1036978,12	3222035,52
25	1037009,58	3222124,36
26	1037036,34	3222214,71
27	1037058,34	3222306,35
28	1037075,52	3222399,00
29	1037087,82	3222492,44
30	1037095,21	3222586,38
31	1037097,68	3222680,59
32	1037095,21	3222774,79
33	1037087,82	3222868,74
34	1037075,52	3222962,17
35	1037058,34	3223054,83
36	1037036,34	3223146,46
37	1037009,58	3223236,82
38	1036978,12	3223325,65
39	1036942,06	3223412,71
40	1036901,49	3223497,77
41	1036856,52	3223580,59
42	1036807,28	3223660,94
43	1036753,91	3223738,60
44	1036696,54	3223813,36
45	1036635,34	3223885,02
46	1036570,47	3223953,38
47	1036502,11	3224018,25
48	1036430,45	3224079,45
49	1036355,69	3224136,82
50	1036278,03	3224190,19
51	1036197,68	3224239,43
52	1036114,86	3224284,40
53	1036029,80	3224324,97
54	1035942,74	3224361,03

Обозначение характерных точек границ	Координаты МСК-38 зона 3	
	X	Y
55	1035853,91	3224392,49
56	1035763,55	3224419,25
57	1035671,92	3224441,25
58	1035579,26	3224458,43
59	1035485,83	3224470,73
60	1035391,88	3224478,12
61	1035297,68	3224480,59
62	1035203,47	3224478,12
63	1035109,53	3224470,73
64	1035016,09	3224458,43
65	1034923,44	3224441,25
66	1034831,80	3224419,25
67	1034741,45	3224392,49
68	1034652,61	3224361,03
69	1034565,55	3224324,97
70	1034480,49	3224284,40
71	1034397,68	3224239,43
72	1034317,33	3224190,19
73	1034239,66	3224136,82
74	1034164,90	3224079,45
75	1034093,24	3224018,25
76	1034024,88	3223953,38
77	1033960,02	3223885,02
78	1033898,81	3223813,36
79	1033841,45	3223738,60
80	1033788,07	3223660,94
81	1033738,83	3223580,59
82	1033693,87	3223497,77
83	1033653,29	3223412,71
84	1033617,23	3223325,65
85	1033585,78	3223236,82
86	1033559,01	3223146,46
87	1033537,01	3223054,83
88	1033519,84	3222962,17
89	1033507,54	3222868,74
90	1033500,14	3222774,79
91	1033497,68	3222680,59
92	1033500,14	3222586,38
93	1033507,54	3222492,44
94	1033519,84	3222399,00
95	1033537,01	3222306,35
96	1033559,01	3222214,71

Обозначение характерных точек границ	Координаты МСК-38 зона 3	
	X	Y
97	1033585,78	3222124,36
98	1033617,23	3222035,52
99	1033653,29	3221948,46
100	1033693,87	3221863,40
101	1033738,83	3221780,59
102	1033788,07	3221700,24
103	1033841,45	3221622,57
104	1033898,81	3221547,81
105	1033960,02	3221476,15
106	1034024,88	3221407,79
107	1034093,24	3221342,93
108	1034164,90	3221281,72
109	1034239,66	3221224,36
110	1034317,33	3221170,98
111	1034397,68	3221121,74
112	1034480,49	3221076,77
113	1034565,55	3221036,20
114	1034652,61	3221000,14
115	1034741,45	3220968,68
116	1034831,80	3220941,92
117	1034923,44	3220919,92
118	1035016,09	3220902,75
119	1035109,53	3220890,45
120	1035203,47	3220883,05
1	1035297,68	3220880,59
Внутренний контур		
121	1035297,68	3221380,59
122	1035365,71	3221382,37
123	1035433,56	3221387,71
124	1035501,04	3221396,59
125	1035567,96	3221408,99
126	1035634,14	3221424,88
127	1035699,40	3221444,21
128	1035763,56	3221466,93
129	1035826,43	3221492,98
130	1035887,86	3221522,28
131	1035947,68	3221554,75
132	1036005,71	3221590,31
133	1036061,80	3221628,86
134	1036115,79	3221670,30
135	1036167,55	3221714,50
136	1036216,92	3221761,35

Обозначение характерных точек границ	Координаты МСК-38 зона 3	
	X	Y
137	1036263,77	3221810,72
138	1036307,97	3221862,47
139	1036349,40	3221916,47
140	1036387,95	3221972,56
141	1036423,51	3222030,59
142	1036455,99	3222090,40
143	1036485,29	3222151,83
144	1036511,33	3222214,71
145	1036534,05	3222278,86
146	1036553,38	3222344,12
147	1036569,27	3222410,30
148	1036581,67	3222477,22
149	1036590,56	3222544,70
150	1036595,90	3222612,55
151	1036597,68	3222680,59
152	1036595,90	3222748,62
153	1036590,56	3222816,47
154	1036581,67	3222883,95
155	1036569,27	3222950,87
156	1036553,38	3223017,05
157	1036534,05	3223082,31
158	1036511,33	3223146,46
159	1036485,29	3223209,34
160	1036455,99	3223270,77
161	1036423,51	3223330,59
162	1036387,95	3223388,62
163	1036349,40	3223444,71
164	1036307,97	3223498,70
165	1036263,77	3223550,46
166	1036216,92	3223599,83
167	1036167,55	3223646,67
168	1036115,79	3223690,88
169	1036061,80	3223732,31
170	1036005,71	3223770,86
171	1035947,68	3223806,42
172	1035887,86	3223838,90
173	1035826,43	3223868,20
174	1035763,56	3223894,24
175	1035699,40	3223916,96
176	1035634,14	3223936,29
177	1035567,96	3223952,18
178	1035501,04	3223964,58

Обозначение характерных точек границ	Координаты МСК-38 зона 3	
	X	Y
179	1035433,56	3223973,46
180	1035365,71	3223978,80
181	1035297,68	3223980,59
182	1035229,64	3223978,80
183	1035161,79	3223973,46
184	1035094,31	3223964,58
185	1035027,39	3223952,18
186	1034961,21	3223936,29
187	1034895,95	3223916,96
188	1034831,80	3223894,24
189	1034768,92	3223868,20
190	1034707,49	3223838,90
191	1034647,68	3223806,42
192	1034589,65	3223770,86
193	1034533,56	3223732,31
194	1034479,56	3223690,88
195	1034427,81	3223646,67
196	1034378,44	3223599,83
197	1034331,59	3223550,46
198	1034287,39	3223498,70
199	1034245,95	3223444,71
200	1034207,41	3223388,62
201	1034171,84	3223330,59
202	1034139,37	3223270,77
203	1034110,07	3223209,34
204	1034084,02	3223146,46
205	1034061,30	3223082,31
206	1034041,97	3223017,05
207	1034026,08	3222950,87
208	1034013,68	3222883,95
209	1034004,80	3222816,47
210	1033999,46	3222748,62
211	1033997,68	3222680,59
212	1033999,46	3222612,55
213	1034004,80	3222544,70
214	1034013,68	3222477,22
215	1034026,08	3222410,30
216	1034041,97	3222344,12
217	1034061,30	3222278,86
218	1034084,02	3222214,71
219	1034110,07	3222151,83
220	1034139,37	3222090,40

Обозначение характерных точек границ	Координаты МСК-38 зона 3	
	X	Y
221	1034171,84	3222030,59
222	1034207,41	3221972,56
223	1034245,95	3221916,47
224	1034287,39	3221862,47
225	1034331,59	3221810,72
226	1034378,44	3221761,35
227	1034427,81	3221714,50
228	1034479,56	3221670,30
229	1034533,56	3221628,86
230	1034589,65	3221590,31
231	1034647,68	3221554,75
232	1034707,49	3221522,28
233	1034768,92	3221492,98
234	1034831,80	3221466,93
235	1034895,95	3221444,21
236	1034961,21	3221424,88
237	1035027,39	3221408,99
238	1035094,31	3221396,59
239	1035161,79	3221387,71
240	1035229,64	3221382,37
121	1035297,68	3221380,59
Сектор 2.5		
Набс от 437,42 м до 440,91 м		
Внешний контур		
1	1035297,68	3220680,59
2	1035402,35	3220683,33
3	1035506,73	3220691,54
4	1035610,55	3220705,21
5	1035713,50	3220724,29
6	1035815,31	3220748,73
7	1035915,71	3220778,47
8	1036014,41	3220813,43
9	1036111,15	3220853,50
10	1036205,66	3220898,57
11	1036297,68	3220948,54
12	1036386,95	3221003,25
13	1036473,25	3221062,55
14	1036556,32	3221126,29
15	1036635,94	3221194,30
16	1036711,89	3221266,37
17	1036783,97	3221342,33
18	1036851,97	3221421,95

Обозначение характерных точек границ	Координаты МСК-38 зона 3	
	X	Y
19	1036915,71	3221505,02
20	1036975,02	3221591,31
21	1037029,73	3221680,59
22	1037079,69	3221772,61
23	1037124,77	3221867,11
24	1037164,84	3221963,85
25	1037199,79	3222062,55
26	1037229,53	3222162,95
27	1037253,97	3222264,76
28	1037273,05	3222367,72
29	1037286,72	3222471,53
30	1037294,94	3222575,91
31	1037297,68	3222680,59
32	1037294,94	3222785,26
33	1037286,72	3222889,64
34	1037273,05	3222993,46
35	1037253,97	3223096,41
36	1037229,53	3223198,22
37	1037199,79	3223298,62
38	1037164,84	3223397,32
39	1037124,77	3223494,06
40	1037079,69	3223588,57
41	1037029,73	3223680,59
42	1036975,02	3223769,86
43	1036915,71	3223856,16
44	1036851,97	3223939,23
45	1036783,97	3224018,85
46	1036711,89	3224094,80
47	1036635,94	3224166,88
48	1036556,32	3224234,88
49	1036473,25	3224298,62
50	1036386,95	3224357,93
51	1036297,68	3224412,64
52	1036205,66	3224462,60
53	1036111,15	3224507,68
54	1036014,41	3224547,75
55	1035915,71	3224582,70
56	1035815,31	3224612,44
57	1035713,50	3224636,88
58	1035610,55	3224655,96
59	1035506,73	3224669,63
60	1035402,35	3224677,85

Обозначение характерных точек границ	Координаты МСК-38 зона 3	
	X	Y
61	1035297,68	3224680,59
62	1035193,00	3224677,85
63	1035088,62	3224669,63
64	1034984,81	3224655,96
65	1034881,85	3224636,88
66	1034780,04	3224612,44
67	1034679,64	3224582,70
68	1034580,94	3224547,75
69	1034484,20	3224507,68
70	1034389,70	3224462,60
71	1034297,68	3224412,64
72	1034208,40	3224357,93
73	1034122,11	3224298,62
74	1034039,04	3224234,88
75	1033959,42	3224166,88
76	1033883,46	3224094,80
77	1033811,39	3224018,85
78	1033743,38	3223939,23
79	1033679,64	3223856,16
80	1033620,34	3223769,86
81	1033565,63	3223680,59
82	1033515,66	3223588,57
83	1033470,59	3223494,06
84	1033430,52	3223397,32
85	1033395,56	3223298,62
86	1033365,83	3223198,22
87	1033341,38	3223096,41
88	1033322,30	3222993,46
89	1033308,63	3222889,64
90	1033300,42	3222785,26
91	1033297,68	3222680,59
92	1033300,42	3222575,91
93	1033308,63	3222471,53
94	1033322,30	3222367,72
95	1033341,38	3222264,76
96	1033365,83	3222162,95
97	1033395,56	3222062,55
98	1033430,52	3221963,85
99	1033470,59	3221867,11
100	1033515,66	3221772,61
101	1033565,63	3221680,59
102	1033620,34	3221591,31

Обозначение характерных точек границ	Координаты МСК-38 зона 3	
	X	Y
103	1033679,64	3221505,02
104	1033743,38	3221421,95
105	1033811,39	3221342,33
106	1033883,46	3221266,37
107	1033959,42	3221194,30
108	1034039,04	3221126,29
109	1034122,11	3221062,55
110	1034208,40	3221003,25
111	1034297,68	3220948,54
112	1034389,70	3220898,57
113	1034484,20	3220853,50
114	1034580,94	3220813,43
115	1034679,64	3220778,47
116	1034780,04	3220748,73
117	1034881,85	3220724,29
118	1034984,81	3220705,21
119	1035088,62	3220691,54
120	1035193,00	3220683,33
1	1035297,68	3220680,59
Внутренний контур		
121	1035297,68	3220880,59
122	1035391,88	3220883,05
123	1035485,83	3220890,45
124	1035579,26	3220902,75
125	1035671,92	3220919,92
126	1035763,55	3220941,92
127	1035853,91	3220968,68
128	1035942,74	3221000,14
129	1036029,80	3221036,20
130	1036114,86	3221076,77
131	1036197,68	3221121,74
132	1036278,03	3221170,98
133	1036355,69	3221224,36
134	1036430,45	3221281,72
135	1036502,11	3221342,93
136	1036570,47	3221407,79
137	1036635,34	3221476,15
138	1036696,54	3221547,81
139	1036753,91	3221622,57
140	1036807,28	3221700,24
141	1036856,52	3221780,59
142	1036901,49	3221863,40

Обозначение характерных точек границ	Координаты МСК-38 зона 3	
	X	Y
143	1036942,06	3221948,46
144	1036978,12	3222035,52
145	1037009,58	3222124,36
146	1037036,34	3222214,71
147	1037058,34	3222306,35
148	1037075,52	3222399,00
149	1037087,82	3222492,44
150	1037095,21	3222586,38
151	1037097,68	3222680,59
152	1037095,21	3222774,79
153	1037087,82	3222868,74
154	1037075,52	3222962,17
155	1037058,34	3223054,83
156	1037036,34	3223146,46
157	1037009,58	3223236,82
158	1036978,12	3223325,65
159	1036942,06	3223412,71
160	1036901,49	3223497,77
161	1036856,52	3223580,59
162	1036807,28	3223660,94
163	1036753,91	3223738,60
164	1036696,54	3223813,36
165	1036635,34	3223885,02
166	1036570,47	3223953,38
167	1036502,11	3224018,25
168	1036430,45	3224079,45
169	1036355,69	3224136,82
170	1036278,03	3224190,19
171	1036197,68	3224239,43
172	1036114,86	3224284,40
173	1036029,80	3224324,97
174	1035942,74	3224361,03
175	1035853,91	3224392,49
176	1035763,55	3224419,25
177	1035671,92	3224441,25
178	1035579,26	3224458,43
179	1035485,83	3224470,73
180	1035391,88	3224478,12
181	1035297,68	3224480,59
182	1035203,47	3224478,12
183	1035109,53	3224470,73
184	1035016,09	3224458,43

Обозначение характерных точек границ	Координаты МСК-38 зона 3	
	X	Y
185	1034923,44	3224441,25
186	1034831,80	3224419,25
187	1034741,45	3224392,49
188	1034652,61	3224361,03
189	1034565,55	3224324,97
190	1034480,49	3224284,40
191	1034397,68	3224239,43
192	1034317,33	3224190,19
193	1034239,66	3224136,82
194	1034164,90	3224079,45
195	1034093,24	3224018,25
196	1034024,88	3223953,38
197	1033960,02	3223885,02
198	1033898,81	3223813,36
199	1033841,45	3223738,60
200	1033788,07	3223660,94
201	1033738,83	3223580,59
202	1033693,87	3223497,77
203	1033653,29	3223412,71
204	1033617,23	3223325,65
205	1033585,78	3223236,82
206	1033559,01	3223146,46
207	1033537,01	3223054,83
208	1033519,84	3222962,17
209	1033507,54	3222868,74
210	1033500,14	3222774,79
211	1033497,68	3222680,59
212	1033500,14	3222586,38
213	1033507,54	3222492,44

Обозначение характерных точек границ	Координаты МСК-38 зона 3	
	X	Y
214	1033519,84	3222399,00
215	1033537,01	3222306,35
216	1033559,01	3222214,71
217	1033585,78	3222124,36
218	1033617,23	3222035,52
219	1033653,29	3221948,46
220	1033693,87	3221863,40
221	1033738,83	3221780,59
222	1033788,07	3221700,24
223	1033841,45	3221622,57
224	1033898,81	3221547,81
225	1033960,02	3221476,15
226	1034024,88	3221407,79
227	1034093,24	3221342,93
228	1034164,90	3221281,72
229	1034239,66	3221224,36
230	1034317,33	3221170,98
231	1034397,68	3221121,74
232	1034480,49	3221076,77
233	1034565,55	3221036,20
234	1034652,61	3221000,14
235	1034741,45	3220968,68
236	1034831,80	3220941,92
237	1034923,44	3220919,92
238	1035016,09	3220902,75
239	1035109,53	3220890,45
240	1035203,47	3220883,05
121	1035297,68	3220880,59

8.5. Графические изображения секторов четвертой подзоны приаэродромной территории аэродрома гражданской авиации Усть-Илимск приведены на схемах 5.2 и 5.3.

Схема 5.2





Схема 5.3



9. Описание границ пятой подзоны:

9.1. Пятая подзона приаэродромной территории аэродрома гражданской авиации Усть-Илимск выделена по границам, установленным исходя из требований безопасности полетов и промышленной безопасности опасных производственных объектов с учетом максимального радиуса зон поражения в случаях происшествий техногенного характера на опасных производственных объектах.

9.2. Перечень координат характерных точек границ пятой подзоны приаэродромной территории аэродрома гражданской авиации Усть-Илимск приведен в таблице 6.1.

Таблица 6.1

Обозначение характерных точек границ	Координаты МСК-38 зона 3		Обозначение характерных	Координаты МСК-38 зона 3	
	X	Y			
1	1040476,68	3253337,55	26	1023095,88	3230618,72
2	1037915,29	3237094,97	27	1022714,43	3230017,96
3	1037210,01	3237189,78	28	1022361,90	3229399,78
4	1036501,02	3237251,04	29	1022039,09	3228765,58
5	1035789,92	3237278,60	30	1021746,73	3228116,78
6	1035078,32	3237272,41	31	1021485,46	3227454,85
7	1034367,81	3237232,47	32	1021255,88	3226781,27
8	1033660,00	3237158,88	33	1021058,51	3226097,55
9	1032956,47	3237051,80	34	1020893,79	3225405,25
10	1032258,81	3236911,47	35	1020762,09	3224705,92
11	1031568,60	3236738,21	36	1020663,70	3224001,12
12	1030887,38	3236532,41	37	1020598,85	3223292,45
13	1030216,68	3236294,54	38	1020567,69	3222581,50
14	1029558,02	3236025,12	39	1020570,28	3221869,88
15	1028912,88	3235724,76	40	1020606,62	3221159,18
16	1028282,72	3235394,15	41	1020676,63	3220451,00
17	1027668,94	3235034,02	42	1020780,14	3219746,94
18	1027072,93	3234645,18	43	1020916,93	3219048,58
19	1026496,04	3234228,52	44	1021086,69	3218357,50
20	1025939,56	3233784,96	45	1021289,04	3217675,24
21	1025404,74	3233315,51	46	1021523,52	3217003,35
22	1024892,79	3232821,22	47	1021789,60	3216343,34
23	1024404,86	3232303,20	48	1022086,68	3215696,68
24	1023942,04	3231762,63	49	1022414,10	3215064,85
25	1023505,39	3231200,71	50	1022771,12	3214449,26
			51	1023156,93	3213851,29

Обозначение характерных	Координаты МСК-38 зона 3	
52	1023570,67	3213272,29
53	1024011,40	3212713,57
54	1024478,14	3212176,38
55	1024969,83	3211661,93
56	1025485,37	3211171,39
57	1026023,59	3210705,84
58	1026583,29	3210266,35
59	1027163,20	3209853,89
60	1027762,03	3209469,41
61	1028378,41	3209113,76
62	1029010,97	3208787,74
63	1021812,63	3194003,76
64	1030652,65	3191223,04
65	1033214,04	3207465,62
66	1033919,32	3207370,80
67	1034628,31	3207309,55
68	1035339,41	3207281,98
69	1036051,01	3207288,18
70	1036761,52	3207328,12
71	1037469,33	3207401,71
72	1038172,86	3207508,79
73	1038870,52	3207649,12
74	1039560,73	3207822,37
75	1040241,96	3208028,17
76	1040912,65	3208266,05
77	1041571,31	3208535,47
78	1042216,45	3208835,82
79	1042846,61	3209166,44
80	1043460,39	3209526,57
81	1044056,40	3209915,40
82	1044633,29	3210332,07
83	1045189,77	3210775,63
84	1045724,59	3211245,08
85	1046236,54	3211739,37
86	1046724,47	3212257,39
87	1047187,29	3212797,96
88	1047623,94	3213359,88
89	1048033,45	3213941,87
90	1048414,90	3214542,63

Обозначение характерных	Координаты МСК-38 зона 3	
91	1048767,43	3215160,81
92	1049090,24	3215795,01
93	1049382,60	3216443,81
94	1049643,87	3217105,74
95	1049873,45	3217779,32
96	1050070,82	3218463,03
97	1050235,54	3219155,33
98	1050367,25	3219854,67
99	1050465,63	3220559,47
100	1050530,48	3221268,14
101	1050561,64	3221979,08
102	1050559,05	3222690,71
103	1050522,71	3223401,41
104	1050452,70	3224109,59
105	1050349,19	3224813,65
106	1050212,40	3225512,01
107	1050042,64	3226203,09
108	1049840,29	3226885,35
109	1049605,81	3227557,24
110	1049339,74	3228217,25
111	1049042,65	3228863,90
112	1048715,23	3229495,74
113	1048358,21	3230111,33
114	1047972,40	3230709,30
115	1047558,66	3231288,29
116	1047117,93	3231847,01
117	1046651,19	3232384,20
118	1046159,50	3232898,65
119	1045643,96	3233389,20
120	1045105,74	3233854,75
121	1044546,04	3234294,24
122	1043966,13	3234706,69
123	1043367,31	3235091,18
124	1042750,92	3235446,83
125	1042118,36	3235772,85
126	1049316,70	3250556,83
1	1040476,68	3253337,55

9.3. Муниципальные образования Иркутской области, в границах территорий которых полностью или частично расположена пятая подзона приаэродромной территории аэродрома гражданской авиации Усть-Илимск: Усть-Илимский муниципальный район, город Усть-Илимск.


9.4. Перечень кадастровых кварталов, в границах территорий которых полностью или частично расположена пятая подзона приаэродромной территории аэродрома гражданской авиации Усть-Илимск, приведен в таблице 6.2.

Таблица 6.2

№ п/п	Номера кадастровых кварталов				
	1	2	3	4	5
1	38:17:033501	38:17:060117	38:17:060401	38:17:060501	38:17:060601
2	38:17:060701	38:17:068101	38:17:068901	38:17:069101	38:17:069401
3	38:32:010101	38:32:010102	38:32:010103	38:32:010104	38:32:010105
4	38:32:010106	38:32:010107	38:32:010108	38:32:010109	38:32:010110
5	38:32:010111	38:32:010112	38:32:010113	38:32:010114	38:32:010115
6	38:32:010116	38:32:010117	38:32:010118	38:32:010119	38:32:010120
7	38:32:010121	38:32:010201	38:32:010202	38:32:010203	38:32:010208
8	38:32:010211	38:32:010303	38:32:010304	38:32:020102	38:32:020217
9	38:17:010501	38:17:016001	38:17:060101	38:17:060102	38:17:060103
10	38:17:060106	38:17:060107	38:17:060108	38:17:060109	38:17:060112
11	38:17:060114	38:17:065901	38:32:020102	38:32:020217	—

9.5. Графическое изображение пятой подзоны приаэродромной территории аэродрома гражданской авиации Усть-Илимск приведено на схеме 6.

Схема 6



10. Описание границ шестой подзоны:

10.1. Шестая подзона приаэродромной территории аэродрома гражданской авиации Усть-Илимск выделена по границам, установленным на удалении 15 км от КТА.

10.2. Перечень координат характерных точек границ шестой подзоны приаэродромной территории аэродрома гражданской авиации Усть-Илимск приведен в таблице 7.1.

Таблица 7.1

Обозначение характерных точек границ	Координаты МСК-38 зона 3	
	Х	У
1	1035564,67	3207280,29
2	1036349,71	3207300,85
3	1037132,59	3207362,46
4	1037911,18	3207464,97
5	1038683,34	3207608,08
6	1039446,95	3207791,41
7	1040199,92	3208014,45
8	1040940,19	3208276,59
9	1041665,72	3208577,11
10	1042374,52	3208915,20
11	1043064,67	3209289,91
12	1043734,25	3209700,23
13	1044381,44	3210145,04
14	1045004,47	3210623,10
15	1045601,63	3211133,12
16	1046171,27	3211673,69
17	1046711,84	3212243,33
18	1047221,86	3212840,49
19	1047699,92	3213463,51
20	1048144,72	3214110,71
21	1048555,05	3214780,29
22	1048929,76	3215470,44
23	1049267,85	3216179,24
24	1049568,37	3216904,77
25	1049830,51	3217645,04
26	1050053,55	3218398,01
27	1050236,88	3219161,62
28	1050379,99	3219933,78
29	1050482,49	3220712,37
30	1050544,11	3221495,25

Обозначение характерных	Координаты МСК-38 зона 3	
	Х	У
31	1050564,67	3222280,29
32	1050544,11	3223065,33
33	1050482,49	3223848,22
34	1050379,99	3224626,81
35	1050236,88	3225398,97
36	1050053,55	3226162,58
37	1049830,51	3226915,55
38	1049568,37	3227655,81
39	1049267,85	3228381,34
40	1048929,76	3229090,15
41	1048555,05	3229780,29
42	1048144,72	3230449,88
43	1047699,92	3231097,07
44	1047221,86	3231720,10
45	1046711,84	3232317,25
46	1046171,27	3232886,89
47	1045601,63	3233427,47
48	1045004,47	3233937,48
49	1044381,44	3234415,55
50	1043734,25	3234860,35
51	1043064,67	3235270,67
52	1042374,52	3235645,39
53	1041665,72	3235983,47
54	1040940,19	3236284,00
55	1040199,92	3236546,14
56	1039446,95	3236769,18
57	1038683,34	3236952,51
58	1037911,18	3237095,62
59	1037132,59	3237198,12
60	1036349,71	3237259,74
61	1035564,67	3237280,29

Обозначение характерных	Координаты МСК-38 зона 3	
62	1034779,63	3237259,74
63	1033996,74	3237198,12
64	1033218,15	3237095,62
65	1032445,99	3236952,51
66	1031682,38	3236769,18
67	1030929,41	3236546,14
68	1030189,15	3236284,00
69	1029463,62	3235983,47
70	1028754,81	3235645,39
71	1028064,67	3235270,67
72	1027395,08	3234860,35
73	1026747,89	3234415,55
74	1026124,86	3233937,48
75	1025527,71	3233427,47
76	1024958,06	3232886,89
77	1024417,49	3232317,25
78	1023907,48	3231720,10
79	1023429,41	3231097,07
80	1022984,61	3230449,88
81	1022574,28	3229780,29
82	1022199,57	3229090,15
83	1021861,48	3228381,34
84	1021560,96	3227655,81
85	1021298,82	3226915,55
86	1021075,78	3226162,58
87	1020892,45	3225398,97
88	1020749,34	3224626,81
89	1020646,84	3223848,22
90	1020585,22	3223065,33
91	1020564,67	3222280,29

Обозначение характерных	Координаты МСК-38 зона 3	
92	1020585,22	3221495,25
93	1020646,84	3220712,37
94	1020749,34	3219933,78
95	1020892,45	3219161,62
96	1021075,78	3218398,01
97	1021298,82	3217645,04
98	1021560,96	3216904,77
99	1021861,48	3216179,24
100	1022199,57	3215470,44
101	1022574,28	3214780,29
102	1022984,61	3214110,71
103	1023429,41	3213463,51
104	1023907,48	3212840,49
105	1024417,49	3212243,33
106	1024958,06	3211673,69
107	1025527,71	3211133,12
108	1026124,86	3210623,10
109	1026747,89	3210145,04
110	1027395,08	3209700,23
111	1028064,67	3209289,91
112	1028754,81	3208915,20
113	1029463,62	3208577,11
114	1030189,15	3208276,59
115	1030929,41	3208014,45
116	1031682,38	3207791,41
117	1032445,99	3207608,08
118	1033218,15	3207464,97
119	1033996,74	3207362,46
120	1034779,63	3207300,85
1	1035564,67	3207280,29

10.3. Муниципальные образования Иркутской области, в границах территорий которых полностью или частично расположена шестая подзона приаэродромной территории аэродрома гражданской авиации Усть-Илимск: Усть-Илимский муниципальный район, город Усть-Илимск.

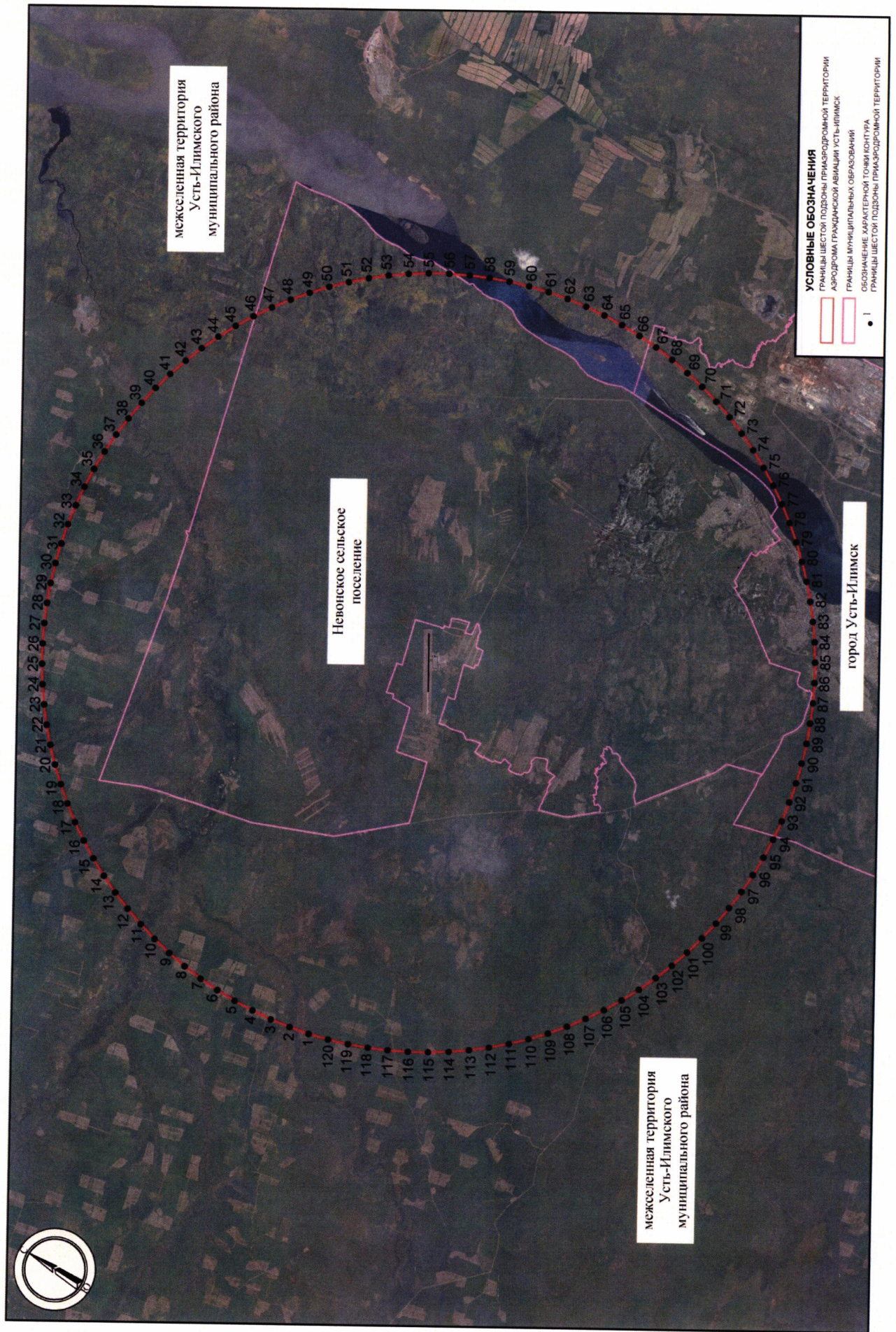
10.4. Перечень кадастровых кварталов, в границах территорий которых полностью или частично расположена шестая подзона приаэродромной территории аэродрома гражданской авиации Усть-Илимск, приведен в таблице 7.2.

Таблица 7.2

№ п/п	Номера кадастровых кварталов				
	1	2	3	4	5
1	38:17:033501	38:17:060111	38:17:060113	38:17:060115	38:17:060116
2	38:17:060117	38:17:060401	38:17:060501	38:17:060601	38:17:060701
3	38:17:068101	38:17:068901	38:17:069101	38:17:069401	38:32:010101
4	38:32:010102	38:32:010103	38:32:010104	38:32:010105	38:32:010106
5	38:32:010107	38:32:010108	38:32:010109	38:32:010110	38:32:010111
6	38:32:010112	38:32:010113	38:32:010114	38:32:010115	38:32:010116
7	38:32:010117	38:32:010118	38:32:010119	38:32:010120	38:32:010121
8	38:32:010208	38:32:010211	38:17:010501	38:17:016001	38:17:060101
9	38:17:060102	38:17:060103	38:17:060106	38:17:060107	38:17:060108
10	38:17:060109	38:17:060112	38:17:060114	38:32:020102	38:32:020217

10.5. Графическое изображение шестой подзоны приаэродромной территории аэродрома гражданской авиации Усть-Илимск приведено на схеме 7.

Схема 7



11. Описание границ седьмой подзоны:

11.1. Седьмая подзона приаэродромной территории аэродрома гражданской авиации Усть-Илимск определена из условий воздействия авиационного шума и включает территорию, ограниченную контуром эквивалентного уровня звука для дневного и ночного времени суток.

11.2. Перечень координат характерных точек границ седьмой подзоны приаэродромной территории аэродрома гражданской авиации Усть-Илимск приведен в таблице 8.

Таблица 8

Обозначение характерных точек границ	Координаты МСК-38 зона 3	
	X	Y
Зона (сектор) запрета строительства размещения объектов жилого и социального назначения		
1	1035518,67	3222291,81
2	1035518,71	3222291,97
3	1035525,26	3222317,01
4	1035528,96	3222332,20
5	1035531,10	3222342,04
6	1035536,84	3222367,08
7	1035542,46	3222392,11
8	1035547,08	3222417,14
9	1035551,49	3222442,16
10	1035553,15	3222447,76
11	1035558,35	3222467,20
12	1035563,61	3222492,23
13	1035568,83	3222517,26
14	1035574,96	3222542,30
15	1035577,41	3222552,11
16	1035580,96	3222567,34
17	1035588,88	3222592,39
18	1035598,56	3222617,45
19	1035601,89	3222625,91
20	1035607,87	3222642,51
21	1035615,43	3222667,56
22	1035623,12	3222692,60
23	1035626,35	3222702,89
24	1035630,57	3222717,65
25	1035637,15	3222742,69

Обозначение характерных точек границ	Координаты МСК-38 зона 3	
	X	Y
26	1035644,86	3222767,74
27	1035650,74	3222789,27
28	1035651,55	3222792,78
29	1035655,60	3222817,80
30	1035662,63	3222842,84
31	1035672,18	3222867,91
32	1035675,13	3222875,25
33	1035681,53	3222892,96
34	1035689,16	3222918,01
35	1035696,73	3222943,06
36	1035699,58	3222953,47
37	1035702,85	3222968,10
38	1035707,80	3222993,13
39	1035710,65	3223018,14
40	1035716,72	3223043,18
41	1035723,81	3223063,11
42	1035725,59	3223068,23
43	1035733,80	3223093,28
44	1035741,17	3223118,33
45	1035747,15	3223143,37
46	1035748,09	3223165,12
47	1035748,18	3223168,37
48	1035749,02	3223193,37
49	1035751,98	3223218,38
50	1035756,33	3223243,41
51	1035761,30	3223268,43
52	1035763,71	3223293,45

Обозначение характерных точек границ	Координаты МСК-38 зона 3	
	X	Y
53	1035768,46	3223318,47
54	1035771,95	3223328,31
55	1035777,14	3223343,53
56	1035785,74	3223368,58
57	1035796,18	3223393,65
58	1035796,48	3223394,18
59	1035813,07	3223418,76
60	1035821,25	3223426,48
61	1035846,16	3223438,98
62	1035871,17	3223436,22
63	1035896,13	3223441,31
64	1035897,35	3223444,34
65	1035906,27	3223469,40
66	1035915,54	3223494,46
67	1035920,66	3223507,90
68	1035925,17	3223519,52
69	1035933,86	3223544,58
70	1035942,81	3223569,63
71	1035945,18	3223576,08
72	1035953,03	3223594,70
73	1035961,91	3223619,75
74	1035969,71	3223641,75
75	1035971,54	3223644,82
76	1035982,52	3223669,89
77	1035991,23	3223694,94
78	1035994,27	3223703,59
79	1036005,06	3223720,03
80	1036014,23	3223745,09
81	1036018,88	3223758,95
82	1036030,49	3223779,74
83	1036043,60	3223795,28
84	1036043,62	3223795,35
85	1036043,64	3223795,28
86	1036044,59	3223770,30
87	1036043,84	3223763,82
88	1036035,94	3223745,24
89	1036032,78	3223720,23
90	1036029,28	3223695,21
91	1036024,98	3223670,18
92	1036019,75	3223645,15
93	1036019,68	3223644,87

Обозначение характерных точек границ	Координаты МСК-38 зона 3	
	X	Y
94	1036012,29	3223620,11
95	1036006,60	3223595,07
96	1036000,69	3223570,04
97	1035995,34	3223550,53
98	1035993,68	3223544,99
99	1035987,08	3223519,95
100	1035980,80	3223494,92
101	1035973,73	3223469,87
102	1035970,97	3223460,69
103	1035966,94	3223444,83
104	1035962,14	3223419,80
105	1035971,35	3223407,01
106	1035996,43	3223395,23
107	1035996,64	3223395,05
108	1036012,45	3223370,17
109	1036017,35	3223345,21
110	1036015,09	3223320,20
111	1036008,90	3223295,16
112	1036001,55	3223270,11
113	1035997,40	3223255,72
114	1035994,50	3223245,07
115	1035982,42	3223219,99
116	1035972,78	3223202,00
117	1035969,11	3223194,90
118	1035958,30	3223169,83
119	1035948,15	3223149,73
120	1035945,95	3223144,75
121	1035931,47	3223119,66
122	1035923,45	3223108,50
123	1035914,66	3223094,55
124	1035903,84	3223069,48
125	1035898,81	3223056,44
126	1035894,99	3223044,42
127	1035888,06	3223019,38
128	1035881,02	3222994,33
129	1035874,36	3222978,60
130	1035871,08	3222969,27
131	1035857,50	3222944,18
132	1035849,73	3222926,31
133	1035847,02	3222919,11
134	1035837,97	3222894,06

Обозначение характерных точек границ	Координаты МСК-38 зона 3	
	X	Y
135	1035828,52	3222869,00
136	1035825,22	3222858,17
137	1035821,42	3222843,95
138	1035815,73	3222818,92
139	1035808,99	3222793,88
140	1035800,82	3222772,72
141	1035799,52	3222768,82
142	1035787,96	3222743,74
143	1035779,07	3222718,69
144	1035776,26	3222710,82
145	1035770,60	3222693,63
146	1035762,46	3222668,58
147	1035753,32	3222643,52
148	1035751,76	3222639,21
149	1035744,97	3222618,47
150	1035738,08	3222593,43
151	1035731,55	3222568,39
152	1035727,36	3222553,70
153	1035724,76	3222543,35
154	1035717,29	3222518,30
155	1035706,42	3222493,23
156	1035702,85	3222484,89
157	1035696,24	3222468,17
158	1035686,25	3222443,10
159	1035678,29	3222422,99
160	1035676,27	3222418,04
161	1035665,62	3222392,97
162	1035654,44	3222367,90
163	1035653,69	3222366,15
164	1035643,52	3222342,83
165	1035632,99	3222317,76
166	1035629,11	3222307,16
167	1035624,03	3222292,70
168	1035613,97	3222267,64
169	1035612,32	3222263,49
170	1035606,97	3222242,59
171	1035604,63	3222232,97
172	1035601,24	3222217,56
173	1035595,16	3222192,52
174	1035589,54	3222167,49
175	1035584,85	3222142,46

Обозначение характерных точек границ	Координаты МСК-38 зона 3	
	X	Y
176	1035580,44	3222118,14
177	1035580,33	3222117,44
178	1035573,91	3222092,40
179	1035568,53	3222067,37
180	1035563,35	3222042,34
181	1035556,80	3222017,30
182	1035556,17	3222014,60
183	1035551,42	3221992,26
184	1035544,01	3221967,22
185	1035534,09	3221942,16
186	1035531,72	3221936,22
187	1035524,72	3221917,10
188	1035517,14	3221892,05
189	1035509,09	3221867,00
190	1035507,25	3221861,15
191	1035501,80	3221841,95
192	1035495,30	3221816,91
193	1035487,56	3221791,87
194	1035482,85	3221776,69
195	1035480,25	3221766,82
196	1035476,59	3221741,80
197	1035469,91	3221716,76
198	1035460,43	3221691,70
199	1035458,48	3221686,86
200	1035451,08	3221666,64
201	1035443,07	3221641,59
202	1035435,25	3221616,54
203	1035434,01	3221612,12
204	1035429,42	3221591,51
205	1035424,04	3221566,47
206	1035421,19	3221541,46
207	1035415,63	3221516,43
208	1035409,80	3221499,21
209	1035407,16	3221491,37
210	1035398,65	3221466,32
211	1035391,16	3221441,27
212	1035385,37	3221418,73
213	1035384,88	3221416,24
214	1035383,31	3221391,23
215	1035382,66	3221366,23
216	1035379,92	3221341,22

Обозначение характерных точек границ	Координаты МСК-38 зона 3	
	X	Y
217	1035375,66	3221316,19
218	1035370,57	3221291,16
219	1035367,88	3221266,15
220	1035363,71	3221241,13
221	1035361,66	3221234,95
222	1035355,50	3221216,08
223	1035346,89	3221191,02
224	1035337,14	3221166,67
225	1035336,87	3221165,96
226	1035321,64	3221140,86
227	1035312,39	3221131,22
228	1035287,49	3221117,73
229	1035262,50	3221117,66
230	1035237,49	3221119,49
231	1035235,73	3221115,26
232	1035226,54	3221090,21
233	1035217,04	3221065,14
234	1035212,95	3221054,48
235	1035207,51	3221040,08
236	1035198,87	3221015,03
237	1035189,82	3220989,97
238	1035188,44	3220986,21
239	1035179,72	3220964,91
240	1035170,91	3220939,85
241	1035163,90	3220920,15
242	1035160,88	3220914,79
243	1035150,43	3220889,72
244	1035141,75	3220864,67
245	1035139,34	3220857,85
246	1035128,09	3220839,58
247	1035119,09	3220814,52
248	1035114,74	3220801,67
249	1035105,73	3220786,67
250	1035090,90	3220764,33
251	1035090,03	3220761,51
252	1035089,11	3220764,32
253	1035087,88	3220789,31
254	1035089,71	3220807,52
255	1035092,94	3220814,34
256	1035099,08	3220839,37
257	1035102,97	3220864,39

Обозначение характерных точек границ	Координаты МСК-38 зона 3	
	X	Y
258	1035107,33	3220889,42
259	1035112,52	3220914,45
260	1035113,92	3220919,95
261	1035119,82	3220939,49
262	1035125,71	3220964,53
263	1035131,59	3220989,57
264	1035138,25	3221014,22
265	1035138,37	3221014,61
266	1035145,26	3221039,65
267	1035151,50	3221064,69
268	1035158,43	3221089,73
269	1035162,62	3221103,83
270	1035165,41	3221114,77
271	1035169,77	3221139,80
272	1035162,31	3221147,73
273	1035137,24	3221159,60
274	1035131,56	3221164,52
275	1035117,35	3221189,42
276	1035113,98	3221214,39
277	1035116,97	3221239,41
278	1035123,33	3221264,44
279	1035130,41	3221289,49
280	1035136,20	3221307,74
281	1035138,33	3221314,54
282	1035151,07	3221339,62
283	1035160,84	3221358,60
284	1035163,82	3221364,70
285	1035174,70	3221389,77
286	1035185,47	3221410,58
287	1035187,41	3221414,86
288	1035202,41	3221439,96
289	1035210,18	3221451,37
290	1035218,28	3221465,06
291	1035228,71	3221490,13
292	1035234,79	3221506,27
293	1035237,57	3221515,18
294	1035244,17	3221540,22
295	1035251,41	3221565,27
296	1035259,25	3221582,70
297	1035262,14	3221590,34
298	1035275,42	3221615,42

Обозначение характерных точек границ	Координаты МСК-38 зона 3	
	X	Y
299	1035283,88	3221635,42
300	1035285,82	3221640,49
301	1035294,71	3221665,55
302	1035303,81	3221690,61
303	1035308,38	3221705,95
304	1035310,94	3221715,65
305	1035316,55	3221740,68
306	1035323,36	3221765,72
307	1035332,80	3221788,78
308	1035333,52	3221790,79
309	1035345,11	3221815,87
310	1035353,28	3221840,92
311	1035357,35	3221852,09
312	1035362,04	3221865,97
313	1035370,24	3221891,02
314	1035379,10	3221916,08
315	1035381,84	3221923,75
316	1035387,54	3221941,13
317	1035394,28	3221966,17
318	1035400,53	3221991,21
319	1035406,23	3222010,96
320	1035407,59	3222016,26
321	1035415,54	3222041,30
322	1035426,36	3222066,37
323	1035430,76	3222076,81
324	1035436,59	3222091,44
325	1035446,78	3222116,51
326	1035455,32	3222138,99
327	1035456,34	3222141,57
328	1035467,45	3222166,64
329	1035478,60	3222191,71
330	1035479,93	3222194,84
331	1035489,29	3222216,78
332	1035499,80	3222241,85
333	1035504,50	3222254,68
334	1035508,75	3222266,90
1	1035518,67	3222291,81
Зона (сектор) ограничения строительства размещения объектов жилого и социального назначения		
Внешняя граница седьмой подзоны		

Обозначение характерных точек границ	Координаты МСК-38 зона 3	
	X	Y
1	1035497,69	3222291,82
2	1035495,85	3222286,88
3	1035488,50	3222266,76
4	1035482,00	3222248,44
5	1035479,60	3222241,96
6	1035479,58	3222241,91
7	1035479,50	3222241,70
8	1035474,61	3222230,19
9	1035468,80	3222216,64
10	1035463,55	3222203,38
11	1035458,86	3222191,57
12	1035456,86	3222186,69
13	1035455,02	3222182,22
14	1035452,06	3222175,19
15	1035448,40	3222166,50
16	1035444,99	3222157,94
17	1035438,85	3222141,44
18	1035433,90	3222126,74
19	1035430,48	3222116,98
20	1035430,38	3222116,71
21	1035430,25	3222116,39
22	1035425,01	3222104,15
23	1035419,50	3222091,32
24	1035415,01	3222079,63
25	1035409,89	3222066,26
26	1035408,04	3222061,58
27	1035405,91	3222056,26
28	1035402,88	3222049,54
29	1035399,04	3222041,19
30	1035394,69	3222029,75
31	1035390,50	3222016,14
32	1035386,70	3222001,91
33	1035384,00	3221991,10
34	1035382,27	3221983,65
35	1035381,45	3221980,25
36	1035380,10	3221975,30
37	1035377,40	3221966,06
38	1035372,33	3221949,20
39	1035369,80	3221941,01
40	1035367,47	3221933,57
41	1035361,92	3221915,96

Обозначение характерных точек границ	Координаты МСК-38 зона 3	
	X	Y
42	1035357,26	3221901,15
43	1035357,01	3221900,39
44	1035356,49	3221898,91
45	1035353,48	3221890,91
46	1035345,93	3221870,48
47	1035344,27	3221865,85
48	1035342,94	3221861,90
49	1035336,28	3221840,80
50	1035334,29	3221834,36
51	1035332,52	3221828,61
52	1035331,28	3221825,06
53	1035327,57	3221815,74
54	1035320,96	3221802,94
55	1035314,68	3221790,66
56	1035311,11	3221781,00
57	1035307,92	3221772,47
58	1035306,22	3221768,50
59	1035304,99	3221765,60
60	1035302,06	3221757,30
61	1035297,27	3221740,55
62	1035293,57	3221725,89
63	1035290,90	3221715,51
64	1035285,93	3221697,43
65	1035283,95	3221690,47
66	1035283,73	3221689,71
67	1035283,51	3221688,95
68	1035280,86	3221680,64
69	1035275,43	3221665,41
70	1035271,89	3221655,86
71	1035266,14	3221640,35
72	1035260,92	3221626,35
73	1035258,98	3221621,16
74	1035258,64	3221620,32
75	1035256,38	3221615,29
76	1035248,90	3221602,45
77	1035241,86	3221590,20
78	1035237,99	3221580,74
79	1035234,33	3221571,86
80	1035232,27	3221567,42
81	1035231,24	3221565,13
82	1035229,34	3221560,10

Обозначение характерных точек границ	Координаты МСК-38 зона 3	
	X	Y
83	1035222,72	3221540,07
84	1035217,75	3221524,21
85	1035214,82	3221515,02
86	1035212,17	3221507,24
87	1035209,84	3221500,78
88	1035209,11	3221498,89
89	1035205,57	3221489,97
90	1035197,53	3221470,96
91	1035194,36	3221464,89
92	1035191,55	3221460,40
93	1035185,19	3221450,74
94	1035181,19	3221444,83
95	1035177,78	3221439,78
96	1035168,88	3221425,63
97	1035162,92	3221414,69
98	1035161,73	3221412,29
99	1035160,48	3221409,76
100	1035155,28	3221399,64
101	1035150,12	3221389,60
102	1035144,80	3221377,12
103	1035139,45	3221364,53
104	1035137,58	3221360,79
105	1035135,86	3221357,35
106	1035132,12	3221350,04
107	1035126,68	3221339,45
108	1035119,35	3221323,78
109	1035115,95	3221314,38
110	1035113,66	3221306,00
111	1035111,28	3221297,26
112	1035109,93	3221292,72
113	1035108,93	3221289,34
114	1035105,66	3221278,57
115	1035101,32	3221264,29
116	1035099,03	3221255,73
117	1035095,43	3221239,25
118	1035094,00	3221230,05
119	1035092,68	3221214,24
120	1035092,79	3221201,24
121	1035094,53	3221189,26
122	1035097,97	3221178,04
123	1035104,51	3221164,34

Обозначение характерных точек границ	Координаты МСК-38 зона 3	
	X	Y
124	1035109,34	3221156,41
125	1035112,29	3221152,58
126	1035119,58	3221146,77
127	1035129,53	3221139,52
128	1035133,68	3221135,29
129	1035137,44	3221130,88
130	1035142,71	3221121,45
131	1035143,35	3221114,62
132	1035141,06	3221104,20
133	1035137,72	3221090,03
134	1035137,66	3221089,69
135	1035137,64	3221089,58
136	1035135,36	3221078,98
137	1035131,73	3221064,55
138	1035128,98	3221054,79
139	1035124,27	3221039,50
140	1035119,01	3221024,33
141	1035115,74	3221014,45
142	1035114,44	3221009,76
143	1035113,32	3221005,43
144	1035111,73	3220998,60
145	1035109,64	3220989,41
146	1035106,40	3220976,73
147	1035102,86	3220964,37
148	1035098,83	3220952,51
149	1035094,30	3220939,32
150	1035090,13	3220925,44
151	1035088,92	3220920,79
152	1035088,28	3220918,04
153	1035087,40	3220914,27
154	1035084,05	3220900,02
155	1035081,47	3220889,24
156	1035079,41	3220881,54
157	1035074,13	3220864,19
158	1035069,01	3220849,49
159	1035065,55	3220839,14
160	1035064,92	3220836,94
161	1035064,52	3220835,42
162	1035062,85	3220827,78
163	1035060,12	3220814,11
164	1035055,72	3220795,21

Обозначение характерных точек границ	Координаты МСК-38 зона 3	
	X	Y
165	1035054,04	3220789,07
166	1035052,25	3220783,31
167	1035046,15	3220764,02
168	1035041,44	3220749,47
169	1035040,15	3220745,30
170	1035039,92	3220744,38
171	1035038,73	3220738,97
172	1035036,63	3220728,37
173	1035033,84	3220713,95
174	1035030,52	3220699,01
175	1035027,83	3220688,91
176	1035024,26	3220678,19
177	1035019,33	3220663,86
178	1035016,16	3220653,47
179	1035015,81	3220652,04
180	1035015,40	3220649,82
181	1035013,44	3220638,82
182	1035011,17	3220625,94
183	1035009,03	3220613,80
184	1035005,81	3220597,50
185	1035003,57	3220588,76
186	1035001,88	3220583,17
187	1034995,82	3220563,72
188	1034992,55	3220553,50
189	1034991,53	3220550,15
190	1034991,04	3220547,97
191	1034989,66	3220538,68
192	1034987,85	3220524,83
193	1034986,38	3220513,66
194	1034984,78	3220502,06
195	1034982,89	3220488,64
196	1034981,71	3220480,80
197	1034978,93	3220463,62
198	1034977,30	3220454,88
199	1034973,72	3220438,59
200	1034969,79	3220427,07
201	1034967,45	3220419,00
202	1034967,35	3220418,11
203	1034967,00	3220413,55
204	1034966,90	3220407,06
205	1034967,59	3220398,96

Обозначение характерных точек границ	Координаты МСК-38 зона 3	
	X	Y
206	1034976,68	3220394,31
207	1034992,49	3220412,45
208	1034992,83	3220413,37
209	1034992,96	3220413,73
210	1034996,47	3220426,21
211	1034999,99	3220438,77
212	1035008,52	3220450,43
213	1035017,13	3220462,16
214	1035017,53	3220463,23
215	1035017,77	3220463,89
216	1035021,42	3220478,00
217	1035024,54	3220488,93
218	1035028,39	3220497,06
219	1035038,01	3220514,02
220	1035040,46	3220517,92
221	1035041,72	3220520,03
222	1035043,88	3220526,42
223	1035046,96	3220539,08
224	1035052,29	3220553,68
225	1035056,65	3220564,14
226	1035062,77	3220574,85
227	1035066,29	3220581,88
228	1035066,99	3220584,09
229	1035068,59	3220589,22
230	1035073,48	3220605,59
231	1035076,17	3220614,26
232	1035080,42	3220623,29
233	1035089,05	3220639,35
234	1035090,35	3220642,22
235	1035090,85	3220643,36
236	1035093,11	3220651,22
237	1035096,18	3220664,39
238	1035100,69	3220677,78
239	1035105,16	3220689,45
240	1035111,49	3220702,43
241	1035115,37	3220711,14
242	1035115,84	3220712,56
243	1035116,47	3220714,52
244	1035120,80	3220730,68
245	1035123,53	3220739,57
246	1035125,33	3220744,01

Обозначение характерных точек границ	Координаты МСК-38 зона 3	
	X	Y
247	1035133,71	3220764,63
248	1035138,72	3220776,89
249	1035139,89	3220779,78
250	1035140,55	3220781,79
251	1035142,72	3220789,69
252	1035147,38	3220805,13
253	1035150,51	3220814,74
254	1035155,31	3220826,02
255	1035161,39	3220839,81
256	1035163,47	3220845,53
257	1035164,40	3220848,28
258	1035166,28	3220855,29
259	1035168,69	3220864,85
260	1035172,50	3220877,05
261	1035177,03	3220889,91
262	1035182,85	3220903,95
263	1035187,29	3220914,97
264	1035188,16	3220917,52
265	1035188,90	3220919,75
266	1035191,56	3220929,59
267	1035194,35	3220940,01
268	1035197,59	3220949,72
269	1035203,10	3220965,07
270	1035209,53	3220981,66
271	1035212,65	3220990,13
272	1035212,87	3220990,81
273	1035213,39	3220992,40
274	1035217,06	3221005,81
275	1035219,81	3221015,18
276	1035222,19	3221021,67
277	1035229,07	3221040,23
278	1035237,08	3221061,72
279	1035237,88	3221063,85
280	1035237,89	3221063,88
281	1035238,47	3221065,29
282	1035245,61	3221079,97
283	1035252,88	3221090,39
284	1035256,26	3221093,32
285	1035262,65	3221096,44
286	1035274,37	3221095,49
287	1035287,66	3221093,65

Обозначение характерных точек границ	Координаты МСК-38 зона 3	
	X	Y
288	1035302,67	3221098,61
289	1035312,58	3221104,15
290	1035323,13	3221112,04
291	1035327,56	3221115,90
292	1035333,47	3221121,87
293	1035337,42	3221126,29
294	1035342,85	3221133,33
295	1035347,80	3221141,04
296	1035354,72	3221154,01
297	1035359,90	3221166,12
298	1035361,29	3221169,87
299	1035362,10	3221172,01
300	1035365,80	3221181,54
301	1035369,54	3221191,18
302	1035371,85	3221197,65
303	1035377,97	3221216,23
304	1035383,64	3221235,00
305	1035385,06	3221241,28
306	1035385,83	3221246,26
307	1035386,54	3221250,87
308	1035388,30	3221261,04
309	1035389,21	3221266,30
310	1035390,69	3221274,70
311	1035393,63	3221291,32
312	1035395,74	3221302,50
313	1035398,39	3221316,35
314	1035400,04	3221326,52
315	1035401,95	3221341,37
316	1035402,87	3221350,93
317	1035403,90	3221366,38
318	1035404,04	3221379,47
319	1035404,21	3221391,38
320	1035405,52	3221404,75
321	1035407,52	3221416,39
322	1035409,32	3221424,69
323	1035410,29	3221428,97
324	1035412,45	3221437,91
325	1035413,35	3221441,43
326	1035414,66	3221446,06
327	1035420,81	3221466,47
328	1035426,68	3221484,78

Обозначение характерных точек границ	Координаты МСК-38 зона 3	
	X	Y
329	1035428,65	3221491,52
330	1035429,81	3221496,26
331	1035434,68	3221516,42
332	1035434,70	3221516,52
333	1035434,71	3221516,56
334	1035435,31	3221519,60
335	1035438,60	3221541,58
336	1035440,58	3221559,83
337	1035441,72	3221566,60
338	1035443,82	3221574,44
339	1035448,43	3221591,64
340	1035453,22	3221609,53
341	1035455,14	3221616,68
342	1035457,12	3221623,99
343	1035458,87	3221630,30
344	1035460,51	3221635,73
345	1035462,53	3221641,72
346	1035465,59	3221650,27
347	1035471,54	3221666,78
348	1035480,08	3221690,66
349	1035480,48	3221691,84
350	1035481,05	3221693,63
351	1035483,37	3221701,25
352	1035485,81	3221709,07
353	1035488,24	3221716,89
354	1035489,82	3221722,95
355	1035493,65	3221741,92
356	1035495,65	3221757,33
357	1035497,23	3221766,94
358	1035500,28	3221777,60
359	1035504,50	3221791,98
360	1035506,81	3221800,59
361	1035507,65	3221803,65
362	1035509,52	3221809,61
363	1035511,87	3221817,03
364	1035516,08	3221831,28
365	1035519,18	3221842,07
366	1035522,04	3221852,18
367	1035526,25	3221867,12
368	1035531,56	3221885,84
369	1035532,06	3221887,55

Обозначение характерных точек границ	Координаты МСК-38 зона 3	
	X	Y
370	1035532,54	3221889,04
371	1035533,64	3221892,16
372	1035535,38	3221897,00
373	1035542,66	3221917,22
374	1035548,23	3221932,67
375	1035551,69	3221942,28
376	1035553,61	3221947,98
377	1035556,57	3221956,95
378	1035558,02	3221960,97
379	1035560,34	3221967,33
380	1035564,77	3221980,94
381	1035567,77	3221992,38
382	1035570,16	3222004,11
383	1035572,83	3222017,41
384	1035576,30	3222032,58
385	1035578,52	3222042,44
386	1035579,94	3222049,44
387	1035580,89	3222053,94
388	1035581,95	3222058,32
389	1035584,37	3222067,48
390	1035587,29	3222078,10
391	1035591,29	3222092,52
392	1035596,81	3222113,17
393	1035597,85	3222117,56
394	1035599,51	3222125,62
395	1035602,96	3222142,59
396	1035605,15	3222153,22
397	1035605,19	3222153,38
398	1035605,36	3222154,08
399	1035608,62	3222167,62
400	1035613,76	3222188,89
401	1035614,67	3222192,66
402	1035616,08	3222198,49
403	1035620,74	3222217,70
404	1035623,37	3222228,49
405	1035626,89	3222242,73
406	1035629,49	3222252,83
407	1035630,43	3222256,23
408	1035631,97	3222260,18
409	1035634,91	3222267,78
410	1035637,32	3222274,15

Обозначение характерных точек границ	Координаты МСК-38 зона 3	
	X	Y
411	1035644,27	3222292,84
412	1035650,29	3222309,83
413	1035653,29	3222317,90
414	1035653,52	3222318,48
415	1035654,02	3222319,67
416	1035659,37	3222332,12
417	1035664,01	3222342,97
418	1035668,56	3222354,33
419	1035674,04	3222368,03
420	1035676,54	3222374,18
421	1035678,59	3222379,24
422	1035681,58	3222386,39
423	1035684,37	3222393,10
424	1035686,77	3222399,26
425	1035693,71	3222418,16
426	1035699,49	3222434,61
427	1035702,59	3222443,22
428	1035702,81	3222443,77
429	1035703,13	3222444,62
430	1035707,61	3222455,21
431	1035713,23	3222468,28
432	1035717,86	3222479,92
433	1035723,16	3222493,35
434	1035725,33	3222498,93
435	1035727,70	3222505,02
436	1035730,34	3222511,05
437	1035733,62	3222518,41
438	1035737,44	3222528,83
439	1035741,83	3222543,47
440	1035745,64	3222557,76
441	1035748,36	3222568,51
442	1035750,88	3222579,21
443	1035752,14	3222584,34
444	1035753,24	3222588,28
445	1035754,80	3222593,55
446	1035758,76	3222606,45
447	1035762,60	3222618,59
448	1035766,03	3222629,21
449	1035770,70	3222643,64
450	1035775,14	3222657,78
451	1035776,60	3222662,17

Обозначение характерных точек границ	Координаты МСК-38 зона 3	
	X	Y
452	1035777,12	3222663,58
453	1035779,04	3222668,70
454	1035785,32	3222685,60
455	1035788,30	3222693,76
456	1035791,29	3222702,93
457	1035796,23	3222718,81
458	1035799,46	3222728,36
459	1035801,10	3222732,93
460	1035801,99	3222735,18
461	1035805,76	3222743,87
462	1035812,87	3222757,80
463	1035818,36	3222768,95
464	1035821,91	3222778,93
465	1035825,69	3222789,68
466	1035826,79	3222792,36
467	1035827,45	3222794,01
468	1035829,81	3222800,89
469	1035834,97	3222819,05
470	1035838,89	3222834,29
471	1035841,47	3222844,09
472	1035845,68	3222858,98
473	1035848,65	3222869,14
474	1035849,51	3222872,04
475	1035850,10	3222873,99
476	1035851,89	3222879,45
477	1035857,16	3222894,19
478	1035861,32	3222905,38
479	1035866,62	3222919,25
480	1035872,04	3222932,94
481	1035874,64	3222939,03
482	1035875,06	3222939,93
483	1035877,18	3222944,32
484	1035885,19	3222958,25
485	1035891,34	3222969,41
486	1035895,10	3222978,96
487	1035899,28	3222989,75
488	1035900,84	3222993,26
489	1035901,35	3222994,48
490	1035902,34	3222997,24
491	1035909,69	3223019,53
492	1035915,08	3223036,21

Обозначение характерных точек границ	Координаты МСК-38 зона 3	
	X	Y
493	1035917,81	3223044,58
494	1035920,24	3223051,58
495	1035923,78	3223061,07
496	1035924,47	3223062,83
497	1035927,23	3223069,64
498	1035935,28	3223087,87
499	1035939,16	3223094,72
500	1035943,05	3223100,51
501	1035948,44	3223108,50
502	1035953,09	3223115,48
503	1035955,98	3223119,83
504	1035963,76	3223132,41
505	1035970,40	3223144,92
506	1035971,77	3223147,75
507	1035973,14	3223150,57
508	1035977,74	3223159,72
509	1035982,93	3223170,00
510	1035988,39	3223183,24
511	1035993,37	3223195,07
512	1035995,29	3223198,80
513	1035997,76	3223203,60
514	1036001,84	3223211,34
515	1036006,48	3223220,16
516	1036012,33	3223232,82
517	1036016,66	3223245,22
518	1036019,62	3223256,16
519	1036022,32	3223266,03
520	1036023,01	3223268,34
521	1036023,59	3223270,27
522	1036026,08	3223278,68
523	1036030,92	3223295,31
524	1036033,14	3223304,00
525	1036036,50	3223320,34
526	1036037,76	3223329,47
527	1036038,69	3223345,35
528	1036038,10	3223359,48
529	1036035,88	3223370,33
530	1036031,32	3223382,18
531	1036024,11	3223395,24
532	1036022,29	3223398,02
533	1036021,39	3223399,29

Обозначение характерных точек границ	Координаты МСК-38 зона 3	
	X	Y
534	1036015,39	3223405,32
535	1035996,27	3223418,17
536	1035994,54	3223419,13
537	1035992,95	3223420,02
538	1035987,70	3223427,60
539	1035988,28	3223444,98
540	1035992,03	3223459,27
541	1035994,84	3223470,02
542	1035995,78	3223473,73
543	1035995,87	3223474,11
544	1035998,00	3223483,21
545	1036000,72	3223495,05
546	1036003,19	3223504,34
547	1036007,92	3223520,10
548	1036012,90	3223534,04
549	1036016,73	3223545,15
550	1036018,93	3223552,98
551	1036020,28	3223558,33
552	1036021,50	3223563,74
553	1036022,94	3223570,19
554	1036026,84	3223585,98
555	1036029,46	3223595,23
556	1036032,63	3223605,07
557	1036037,61	3223620,28
558	1036043,99	3223640,53
559	1036044,68	3223642,98
560	1036044,81	3223643,46
561	1036045,27	3223645,33
562	1036047,80	3223656,31
563	1036050,97	3223670,36
564	1036053,74	3223681,01
565	1036057,97	3223695,41
566	1036062,71	3223708,76
567	1036066,78	3223720,46
568	1036068,40	3223726,14
569	1036069,08	3223728,78
570	1036070,43	3223735,28
571	1036072,46	3223745,50
572	1036075,76	3223760,26
573	1036078,28	3223770,53
574	1036080,62	3223779,05

Обозначение характерных точек границ	Координаты МСК-38 зона 3	
	X	Y
575	1036085,64	3223795,58
576	1036090,78	3223810,16
577	1036093,45	3223818,45
578	1036093,72	3223819,55
579	1036093,98	3223820,63
580	1036095,79	3223829,81
581	1036098,67	3223845,66
582	1036102,53	3223863,68
583	1036104,32	3223870,69
584	1036106,11	3223876,75
585	1036112,04	3223895,74
586	1036116,36	3223908,76
587	1036117,78	3223913,43
588	1036118,17	3223915,12
589	1036119,26	3223920,78
590	1036121,17	3223932,10
591	1036123,43	3223945,81
592	1036125,78	3223958,17
593	1036128,49	3223970,84
594	1036130,71	3223979,75
595	1036135,30	3223995,88
596	1036139,70	3224008,07
597	1036142,06	3224015,48
598	1036142,77	3224019,03
599	1036143,07	3224020,93
600	1036144,40	3224031,60
601	1036146,16	3224045,94
602	1036149,08	3224068,92
603	1036149,34	3224070,96
604	1036149,73	3224073,88
605	1036152,65	3224095,98
606	1036153,46	3224102,14
607	1036155,90	3224120,99
608	1036155,57	3224129,60
609	1036150,75	3224145,95
610	1036146,10	3224150,20
611	1036141,14	3224147,29
612	1036140,89	3224146,62
613	1036140,62	3224145,88
614	1036137,02	3224133,21
615	1036133,48	3224120,84

Обозначение характерных точек границ	Координаты МСК-38 зона 3	
	X	Y
616	1036124,99	3224109,57
617	1036116,49	3224098,29
618	1036115,94	3224096,79
619	1036115,57	3224095,72
620	1036111,61	3224080,36
621	1036108,61	3224070,67
622	1036105,11	3224063,95
623	1036094,03	3224045,58
624	1036092,68	3224043,44
625	1036091,89	3224042,19
626	1036089,33	3224034,63
627	1036086,11	3224020,53
628	1036080,45	3224005,81
629	1036075,92	3223995,46
630	1036070,12	3223985,40
631	1036067,33	3223979,68
632	1036066,30	3223976,34
633	1036064,48	3223970,39
634	1036058,25	3223950,36
635	1036056,61	3223945,34
636	1036052,22	3223936,19
637	1036043,48	3223920,25
638	1036043,00	3223919,22
639	1036042,76	3223918,69
640	1036040,10	3223909,52
641	1036036,73	3223895,21
642	1036031,99	3223881,91
643	1036027,32	3223870,15
644	1036021,30	3223857,73
645	1036018,24	3223850,66
646	1036017,69	3223848,93
647	1036016,49	3223845,08
648	1036011,92	3223828,93
649	1036009,21	3223820,04
650	1036005,76	3223811,59
651	1035998,50	3223794,97
652	1035994,45	3223784,94
653	1035993,72	3223783,00
654	1035992,49	3223778,82
655	1035990,14	3223769,92
656	1035985,61	3223755,17

Обозначение характерных точек границ	Координаты МСК-38 зона 3	
	X	Y
657	1035982,07	3223744,87
658	1035976,79	3223732,62
659	1035971,21	3223719,80
660	1035969,93	3223716,29
661	1035969,20	3223714,22
662	1035966,89	3223705,73
663	1035964,07	3223694,75
664	1035960,14	3223682,74
665	1035955,42	3223669,70
666	1035949,26	3223654,63
667	1035945,33	3223644,63
668	1035945,06	3223643,86
669	1035944,71	3223642,82
670	1035941,40	3223630,67
671	1035938,32	3223619,59
672	1035935,53	3223611,77
673	1035929,26	3223594,53
674	1035921,81	3223574,71
675	1035920,22	3223570,12
676	1035920,21	3223570,07
677	1035920,03	3223569,47
678	1035915,71	3223554,29
679	1035912,81	3223544,43
680	1035909,17	3223534,58
681	1035903,27	3223519,37
682	1035898,67	3223506,40
683	1035895,73	3223498,14
684	1035895,62	3223497,83
685	1035894,36	3223494,31
686	1035889,96	3223483,72
687	1035882,39	3223469,23
688	1035877,97	3223463,70
689	1035871,01	3223458,83
690	1035859,50	3223460,11
691	1035845,99	3223463,10
692	1035830,37	3223457,72
693	1035821,07	3223452,68
694	1035812,04	3223446,40
695	1035808,55	3223443,72
696	1035801,34	3223437,49
697	1035796,21	3223432,41

Обозначение характерных точек границ	Координаты МСК-38 зона 3	
	X	Y
698	1035791,29	3223426,53
699	1035785,86	3223418,57
700	1035778,11	3223404,80
701	1035773,08	3223393,49
702	1035772,10	3223390,90
703	1035771,52	3223389,37
704	1035766,92	3223377,85
705	1035763,18	3223368,42
706	1035761,45	3223363,59
707	1035754,75	3223343,37
708	1035748,01	3223321,97
709	1035747,15	3223318,32
710	1035747,09	3223317,97
711	1035747,03	3223317,61
712	1035745,00	3223306,86
713	1035742,40	3223293,30
714	1035740,57	3223281,91
715	1035738,43	3223268,27
716	1035736,09	3223256,21
717	1035733,55	3223243,25
718	1035731,85	3223232,76
719	1035729,84	3223218,23
720	1035728,50	3223206,18
721	1035727,47	3223193,22
722	1035727,23	3223181,83
723	1035727,04	3223168,22
724	1035725,77	3223150,98
725	1035724,61	3223143,21
726	1035723,87	3223139,65
727	1035723,29	3223137,01
728	1035720,65	3223125,55
729	1035718,80	3223118,17
730	1035716,69	3223110,48
731	1035711,60	3223093,13
732	1035706,36	3223076,59
733	1035703,81	3223068,08
734	1035702,30	3223062,40
735	1035698,91	3223049,48
736	1035698,14	3223046,54
737	1035697,23	3223043,04
738	1035696,03	3223037,47

Обозначение характерных точек границ	Координаты МСК-38 зона 3	
	X	Y
739	1035692,93	3223018,01
740	1035691,49	3223001,70
741	1035690,27	3222993,00
742	1035687,82	3222983,37
743	1035683,89	3222967,96
744	1035679,21	3222949,53
745	1035677,53	3222942,92
746	1035676,14	3222937,70
747	1035674,73	3222932,76
748	1035672,95	3222927,06
749	1035669,83	3222917,88
750	1035666,35	3222907,90
751	1035661,05	3222892,82
752	1035654,17	3222873,48
753	1035652,19	3222867,77
754	1035651,82	3222866,61
755	1035650,23	3222861,68
756	1035647,21	3222852,48
757	1035644,00	3222842,71
758	1035641,96	3222835,30
759	1035638,26	3222817,68
760	1035636,31	3222802,68
761	1035634,71	3222792,66
762	1035632,03	3222782,23
763	1035628,08	3222767,62
764	1035626,29	3222761,12
765	1035625,95	3222759,91
766	1035623,58	3222752,44
767	1035620,37	3222742,57
768	1035616,13	3222728,16
769	1035613,12	3222717,53
770	1035610,08	3222706,46
771	1035606,24	3222692,49
772	1035602,13	3222677,57
773	1035601,54	3222675,48
774	1035600,84	3222673,22
775	1035598,85	3222667,44
776	1035595,15	3222657,04
777	1035589,93	3222642,38
778	1035583,55	3222624,44
779	1035581,02	3222617,33

Обозначение характерных точек границ	Координаты МСК-38 зона 3	
	X	Y
780	1035579,48	3222612,80
781	1035577,04	3222605,50
782	1035575,28	3222600,68
783	1035572,15	3222592,27
784	1035566,81	3222576,33
785	1035564,40	3222567,22
786	1035562,11	3222556,21
787	1035559,23	3222542,19
788	1035555,44	3222524,70
789	1035553,81	3222517,16
790	1035553,01	3222513,24
791	1035552,70	3222511,81
792	1035552,45	3222510,80
793	1035547,63	3222492,12
794	1035544,85	3222481,41
795	1035541,14	3222467,08
796	1035536,23	3222449,45
797	1035534,37	3222442,04
798	1035532,88	3222434,80
799	1035529,24	3222417,01
800	1035528,43	3222413,03
801	1035528,39	3222412,88
802	1035527,33	3222408,21
803	1035523,37	3222391,98
804	1035519,40	3222375,24
805	1035517,44	3222366,94
806	1035514,57	3222354,62
807	1035511,60	3222341,91
808	1035508,71	3222329,90
809	1035505,44	3222316,87
810	1035504,81	3222314,43
811	1035504,11	3222311,76
812	1035501,73	3222303,43
813	1035500,16	3222298,22
1	1035497,69	3222291,82
Внутренний контур		
814	1035518,67	3222291,81
815	1035518,71	3222291,97
816	1035525,26	3222317,01
817	1035528,96	3222332,20
818	1035531,10	3222342,04

Обозначение характерных точек границ	Координаты МСК-38 зона 3	
	X	Y
819	1035536,84	3222367,08
820	1035542,46	3222392,11
821	1035547,08	3222417,14
822	1035551,49	3222442,16
823	1035553,15	3222447,76
824	1035558,35	3222467,20
825	1035563,61	3222492,23
826	1035568,83	3222517,26
827	1035574,96	3222542,30
828	1035577,41	3222552,11
829	1035580,96	3222567,34
830	1035588,88	3222592,39
831	1035598,56	3222617,45
832	1035601,89	3222625,91
833	1035607,87	3222642,51
834	1035615,43	3222667,56
835	1035623,12	3222692,60
836	1035626,35	3222702,89
837	1035630,57	3222717,65
838	1035637,15	3222742,69
839	1035644,86	3222767,74
840	1035650,74	3222789,27
841	1035651,55	3222792,78
842	1035655,60	3222817,80
843	1035662,63	3222842,84
844	1035672,18	3222867,91
845	1035675,13	3222875,25
846	1035681,53	3222892,96
847	1035689,16	3222918,01
848	1035696,73	3222943,06
849	1035699,58	3222953,47
850	1035702,85	3222968,10
851	1035707,80	3222993,13
852	1035710,65	3223018,14
853	1035716,72	3223043,18
854	1035723,81	3223063,11
855	1035725,59	3223068,23
856	1035733,80	3223093,28
857	1035741,17	3223118,33
858	1035747,15	3223143,37
859	1035748,09	3223165,12

Обозначение характерных точек границ	Координаты МСК-38 зона 3	
	X	Y
860	1035748,18	3223168,37
861	1035749,02	3223193,37
862	1035751,98	3223218,38
863	1035756,33	3223243,41
864	1035761,30	3223268,43
865	1035763,71	3223293,45
866	1035768,46	3223318,47
867	1035771,95	3223328,31
868	1035777,14	3223343,53
869	1035785,74	3223368,58
870	1035796,18	3223393,65
871	1035796,48	3223394,18
872	1035813,07	3223418,76
873	1035821,25	3223426,48
874	1035846,16	3223438,98
875	1035871,17	3223436,22
876	1035896,13	3223441,31
877	1035897,35	3223444,34
878	1035906,27	3223469,40
879	1035915,54	3223494,46
880	1035920,66	3223507,90
881	1035925,17	3223519,52
882	1035933,86	3223544,58
883	1035942,81	3223569,63
884	1035945,18	3223576,08
885	1035953,03	3223594,70
886	1035961,91	3223619,75
887	1035969,71	3223641,75
888	1035971,54	3223644,82
889	1035982,52	3223669,89
890	1035991,23	3223694,94
891	1035994,27	3223703,59
892	1036005,06	3223720,03
893	1036014,23	3223745,09
894	1036018,88	3223758,95
895	1036030,49	3223779,74
896	1036043,60	3223795,28
897	1036043,62	3223795,35
898	1036043,64	3223795,28
899	1036044,59	3223770,30
900	1036043,84	3223763,82

Обозначение характерных точек границ	Координаты МСК-38 зона 3	
	X	Y
901	1036035,94	3223745,24
902	1036032,78	3223720,23
903	1036029,28	3223695,21
904	1036024,98	3223670,18
905	1036019,75	3223645,15
906	1036019,68	3223644,87
907	1036012,29	3223620,11
908	1036006,60	3223595,07
909	1036000,69	3223570,04
910	1035995,34	3223550,53
911	1035993,68	3223544,99
912	1035987,08	3223519,95
913	1035980,80	3223494,92
914	1035973,73	3223469,87
915	1035970,97	3223460,69
916	1035966,94	3223444,83
917	1035962,14	3223419,80
918	1035971,35	3223407,01
919	1035996,43	3223395,23
920	1035996,64	3223395,05
921	1036012,45	3223370,17
922	1036017,35	3223345,21
923	1036015,09	3223320,20
924	1036008,90	3223295,16
925	1036001,55	3223270,11
926	1035997,40	3223255,72
927	1035994,50	3223245,07
928	1035982,42	3223219,99
929	1035972,78	3223202,00
930	1035969,11	3223194,90
931	1035958,30	3223169,83
932	1035948,15	3223149,73
933	1035945,95	3223144,75
934	1035931,47	3223119,66
935	1035923,45	3223108,50
936	1035914,66	3223094,55
937	1035903,84	3223069,48
938	1035898,81	3223056,44
939	1035894,99	3223044,42
940	1035888,06	3223019,38
941	1035881,02	3222994,33

Обозначение характерных точек границ	Координаты МСК-38 зона 3	
	X	Y
942	1035874,36	3222978,60
943	1035871,08	3222969,27
944	1035857,50	3222944,18
945	1035849,73	3222926,31
946	1035847,02	3222919,11
947	1035837,97	3222894,06
948	1035828,52	3222869,00
949	1035825,22	3222858,17
950	1035821,42	3222843,95
951	1035815,73	3222818,92
952	1035808,99	3222793,88
953	1035800,82	3222772,72
954	1035799,52	3222768,82
955	1035787,96	3222743,74
956	1035779,07	3222718,69
957	1035776,26	3222710,82
958	1035770,60	3222693,63
959	1035762,46	3222668,58
960	1035753,32	3222643,52
961	1035751,76	3222639,21
962	1035744,97	3222618,47
963	1035738,08	3222593,43
964	1035731,55	3222568,39
965	1035727,36	3222553,70
966	1035724,76	3222543,35
967	1035717,29	3222518,30
968	1035706,42	3222493,23
969	1035702,85	3222484,89
970	1035696,24	3222468,17
971	1035686,25	3222443,10
972	1035678,29	3222422,99
973	1035676,27	3222418,04
974	1035665,62	3222392,97
975	1035654,44	3222367,90
976	1035653,69	3222366,15
977	1035643,52	3222342,83
978	1035632,99	3222317,76
979	1035629,11	3222307,16
980	1035624,03	3222292,70
981	1035613,97	3222267,64
982	1035612,32	3222263,49

Обозначение характерных точек границ	Координаты МСК-38 зона 3	
	X	Y
983	1035606,97	3222242,59
984	1035604,63	3222232,97
985	1035601,24	3222217,56
986	1035595,16	3222192,52
987	1035589,54	3222167,49
988	1035584,85	3222142,46
989	1035580,44	3222118,14
990	1035580,33	3222117,44
991	1035573,91	3222092,40
992	1035568,53	3222067,37
993	1035563,35	3222042,34
994	1035556,80	3222017,30
995	1035556,17	3222014,60
996	1035551,42	3221992,26
997	1035544,01	3221967,22
998	1035534,09	3221942,16
999	1035531,72	3221936,22
1000	1035524,72	3221917,10
1001	1035517,14	3221892,05
1002	1035509,09	3221867,00
1003	1035507,25	3221861,15
1004	1035501,80	3221841,95
1005	1035495,30	3221816,91
1006	1035487,56	3221791,87
1007	1035482,85	3221776,69
1008	1035480,25	3221766,82
1009	1035476,59	3221741,80
1010	1035469,91	3221716,76
1011	1035460,43	3221691,70
1012	1035458,48	3221686,86
1013	1035451,08	3221666,64
1014	1035443,07	3221641,59
1015	1035435,25	3221616,54
1016	1035434,01	3221612,12
1017	1035429,42	3221591,51
1018	1035424,04	3221566,47
1019	1035421,19	3221541,46
1020	1035415,63	3221516,43
1021	1035409,80	3221499,21
1022	1035407,16	3221491,37
1023	1035398,65	3221466,32

Обозначение характерных точек границ	Координаты МСК-38 зона 3	
	X	Y
1024	1035391,16	3221441,27
1025	1035385,37	3221418,73
1026	1035384,88	3221416,24
1027	1035383,31	3221391,23
1028	1035382,66	3221366,23
1029	1035379,92	3221341,22
1030	1035375,66	3221316,19
1031	1035370,57	3221291,16
1032	1035367,88	3221266,15
1033	1035363,71	3221241,13
1034	1035361,66	3221234,95
1035	1035355,50	3221216,08
1036	1035346,89	3221191,02
1037	1035337,14	3221166,67
1038	1035336,87	3221165,96
1039	1035321,64	3221140,86
1040	1035312,39	3221131,22
1041	1035287,49	3221117,73
1042	1035262,50	3221117,66
1043	1035237,49	3221119,49
1044	1035235,73	3221115,26
1045	1035226,54	3221090,21
1046	1035217,04	3221065,14
1047	1035212,95	3221054,48
1048	1035207,51	3221040,08
1049	1035198,87	3221015,03
1050	1035189,82	3220989,97
1051	1035188,44	3220986,21
1052	1035179,72	3220964,91
1053	1035170,91	3220939,85
1054	1035163,90	3220920,15
1055	1035160,88	3220914,79
1056	1035150,43	3220889,72
1057	1035141,75	3220864,67
1058	1035139,34	3220857,85
1059	1035128,09	3220839,58
1060	1035119,09	3220814,52
1061	1035114,74	3220801,67
1062	1035105,73	3220786,67
1063	1035090,90	3220764,33
1064	1035090,03	3220761,51

Обозначение характерных точек границ	Координаты МСК-38 зона 3	
	X	Y
1065	1035089,11	3220764,32
1066	1035087,88	3220789,31
1067	1035089,71	3220807,52
1068	1035092,94	3220814,34
1069	1035099,08	3220839,37
1070	1035102,97	3220864,39
1071	1035107,33	3220889,42
1072	1035112,52	3220914,45
1073	1035113,92	3220919,95
1074	1035119,82	3220939,49
1075	1035125,71	3220964,53
1076	1035131,59	3220989,57
1077	1035138,25	3221014,22
1078	1035138,37	3221014,61
1079	1035145,26	3221039,65
1080	1035151,50	3221064,69
1081	1035158,43	3221089,73
1082	1035162,62	3221103,83
1083	1035165,41	3221114,77
1084	1035169,77	3221139,80
1085	1035162,31	3221147,73
1086	1035137,24	3221159,60
1087	1035131,56	3221164,52
1088	1035117,35	3221189,42
1089	1035113,98	3221214,39
1090	1035116,97	3221239,41
1091	1035123,33	3221264,44
1092	1035130,41	3221289,49
1093	1035136,20	3221307,74
1094	1035138,33	3221314,54
1095	1035151,07	3221339,62
1096	1035160,84	3221358,60
1097	1035163,82	3221364,70
1098	1035174,70	3221389,77
1099	1035185,47	3221410,58
1100	1035187,41	3221414,86
1101	1035202,41	3221439,96
1102	1035210,18	3221451,37
1103	1035218,28	3221465,06
1104	1035228,71	3221490,13
1105	1035234,79	3221506,27

Обозначение характерных точек границ	Координаты МСК-38 зона 3	
	X	Y
1106	1035237,57	3221515,18
1107	1035244,17	3221540,22
1108	1035251,41	3221565,27
1109	1035259,25	3221582,70
1110	1035262,14	3221590,34
1111	1035275,42	3221615,42
1112	1035283,88	3221635,42
1113	1035285,82	3221640,49
1114	1035294,71	3221665,55
1115	1035303,81	3221690,61
1116	1035308,38	3221705,95
1117	1035310,94	3221715,65
1118	1035316,55	3221740,68
1119	1035323,36	3221765,72
1120	1035332,80	3221788,78
1121	1035333,52	3221790,79
1122	1035345,11	3221815,87
1123	1035353,28	3221840,92
1124	1035357,35	3221852,09
1125	1035362,04	3221865,97
1126	1035370,24	3221891,02
1127	1035379,10	3221916,08

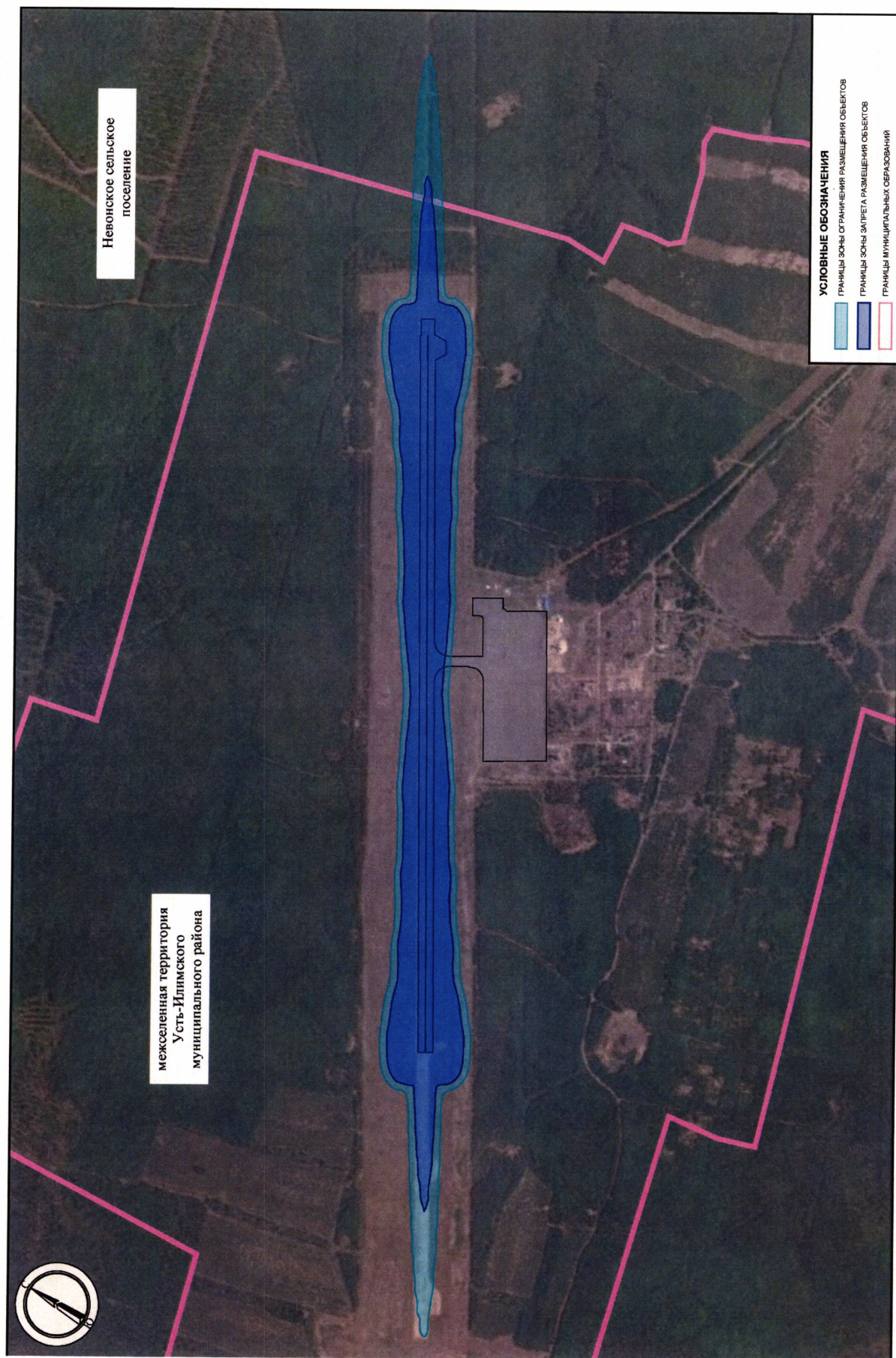
Обозначение характерных точек границ	Координаты МСК-38 зона 3	
	X	Y
1128	1035381,84	3221923,75
1129	1035387,54	3221941,13
1130	1035394,28	3221966,17
1131	1035400,53	3221991,21
1132	1035406,23	3222010,96
1133	1035407,59	3222016,26
1134	1035415,54	3222041,30
1135	1035426,36	3222066,37
1136	1035430,76	3222076,81
1137	1035436,59	3222091,44
1138	1035446,78	3222116,51
1139	1035455,32	3222138,99
1140	1035456,34	3222141,57
1141	1035467,45	3222166,64
1142	1035478,60	3222191,71
1143	1035479,93	3222194,84
1144	1035489,29	3222216,78
1145	1035499,80	3222241,85
1146	1035504,50	3222254,68
1147	1035508,75	3222266,90
814	1035518,67	3222291,81

11.3. Муниципальное образование, в границах территории которого расположена седьмая подзона приаэродромной территории аэродрома гражданской авиации Усть-Илимск: Усть-Илимский муниципальный район.

11.4. Кадастровые кварталы, в границах территорий которых полностью или частично расположена седьмая подзона приаэродромной территории аэродрома гражданской авиации Усть-Илимск: 38:17:060601, 38:17:069101.

11.5. Графическое изображение границ седьмой подзоны приаэродромной территории аэродрома гражданской авиации Усть-Илимск приведено на схеме 8.

Схема 8



III. Перечень ограничений использования земельных участков и (или) расположенных на них объектов недвижимости и осуществления экономической и иной деятельности в границах приаэродромной территории аэродрома гражданской авиации Усть-Илимск

12. Приаэродромная территория аэродрома гражданской авиации Усть-Илимск является зоной с особыми условиями использования территорий.

В соответствии с требованиями Воздушного кодекса Российской Федерации и Федерального закона от 1 июля 2017 г. № 135-ФЗ «О внесении изменений в отдельные законодательные акты Российской Федерации в части совершенствования порядка установления и использования приаэродромной территории и санитарно-защитной зоны» (далее – Федеральный закон № 135-ФЗ) на приаэродромной территории аэродрома гражданской авиации Усть-Илимск установлены ограничения использования земельных участков и (или) расположенных на них объектов недвижимости и осуществления экономической и иной деятельности.

12.1. Первая подзона приаэродромной территории аэродрома гражданской авиации Усть-Илимск:

Перечень ограничений использования объектов недвижимости и осуществления деятельности	Обоснование ограничений
В границах первой подзоны запрещается размещать объекты, не предназначенные для организации и обслуживания воздушного движения и воздушных перевозок, обеспечения взлета, посадки, руления и стоянки воздушных судов.	1. Подпункт 1 пункта 3 статьи 47 Воздушного кодекса Российской Федерации. 2. Подпункт «а» пункта 1(1) Положения.

12.2. Вторая подзона приаэродромной территории аэродрома гражданской авиации Усть-Илимск:

Перечень ограничений использования объектов недвижимости и осуществления деятельности	Обоснование ограничений
В границах второй подзоны запрещается размещать объекты, не предназначенные для обслуживания пассажиров и обработки	1. Подпункт 2 пункта 3 статьи 47 Воздушного кодекса Российской Федерации.

Перечень ограничений использования объектов недвижимости и осуществления деятельности	Обоснование ограничений
багажа, грузов и почты, обслуживания воздушных судов, хранения авиационного топлива и заправки воздушных судов, обеспечения энергоснабжения, а также объекты, не относящиеся к инфраструктуре аэропорта.	2. Подпункт «а» пункта 1(1) Положения.

12.3. Третья подзона приаэродромной территории аэродрома гражданской авиации Усть-Илимск:

Перечень ограничений использования объектов недвижимости и осуществления деятельности	Обоснование ограничений																		
<p>1. В границах третьей подзоны запрещается размещать объекты, высота которых превышает ограничения, приведенные в пункте 2 настоящей таблицы.</p> <p>2. Строительство и реконструкция зданий, сооружений в границах третьей подзоны разрешается только после определения максимально допустимой высоты здания, сооружения в зависимости от местоположения путем проведения соответствующих расчетов в соответствии с требованиями ФАП-262 с учетом следующих абсолютных высот ограничения объектов в Балтийской системе высот 1977 года⁵:</p> <table data-bbox="159 1500 718 1939"> <tr> <td>Сектор 1</td> <td>558 м</td> </tr> <tr> <td>Сектор 2.1</td> <td>от 458 м до 483 м</td> </tr> <tr> <td>Сектор 2.2</td> <td>от 483 м до 508 м</td> </tr> <tr> <td>Сектор 2.3</td> <td>от 508 м до 533 м</td> </tr> <tr> <td>Сектор 2.4</td> <td>от 533 м до 558 м</td> </tr> <tr> <td>Сектор 3</td> <td>458 м</td> </tr> <tr> <td>Сектор 4.1</td> <td>от 557 м до 558 м</td> </tr> <tr> <td>Сектор 4.2</td> <td>от 549 м до 557 м</td> </tr> <tr> <td>Сектор 4.3</td> <td>от 541 м до 549 м</td> </tr> </table>	Сектор 1	558 м	Сектор 2.1	от 458 м до 483 м	Сектор 2.2	от 483 м до 508 м	Сектор 2.3	от 508 м до 533 м	Сектор 2.4	от 533 м до 558 м	Сектор 3	458 м	Сектор 4.1	от 557 м до 558 м	Сектор 4.2	от 549 м до 557 м	Сектор 4.3	от 541 м до 549 м	<p>1. Подпункт 3 пункта 1 статьи 47 Воздушного кодекса Российской Федерации.</p> <p>2. Подпункт «б» пункта 1(1) Положения.</p>
Сектор 1	558 м																		
Сектор 2.1	от 458 м до 483 м																		
Сектор 2.2	от 483 м до 508 м																		
Сектор 2.3	от 508 м до 533 м																		
Сектор 2.4	от 533 м до 558 м																		
Сектор 3	458 м																		
Сектор 4.1	от 557 м до 558 м																		
Сектор 4.2	от 549 м до 557 м																		
Сектор 4.3	от 541 м до 549 м																		

⁵ Постановление Правительства Российской Федерации от 24 ноября 2016 г. № 1240 «Об установлении государственных систем координат, государственной системы высот и государственной гравиметрической системы» (далее – постановление Правительства № 1240).

Перечень ограничений использования объектов недвижимости и осуществления деятельности	Обоснование ограничений
Сектор 4.4 от 533 м до 541 м	
Сектор 4.5 от 525 м до 533 м	
Сектор 4.6 от 517 м до 525 м	
Сектор 4.7 от 509 м до 517 м	
Сектор 4.8 от 501 м до 509 м	
Сектор 4.9 от 493 м до 501 м	
Сектор 4.10 от 485 м до 493 м	
Сектор 4.11 от 477 м до 485 м	
Сектор 4.12 от 470 м до 477 м	
Сектор 4.13 от 453 м до 458 м	
Сектор 4.14 от 445 м до 453 м	
Сектор 4.15 от 437 м до 445 м	
Сектор 4.16 от 429 м до 437 м	
Сектор 4.17 от 421 м до 429 м	
Сектор 4.18 от 413 м до 421 м	
Сектор 4.19 от 405 м до 413 м	
Сектор 4.20 от 399 м до 407 м	
Сектор 4.21 от 407 м до 415 м	
Сектор 4.22 от 415 м до 423 м	
Сектор 4.23 от 423 м до 431 м	
Сектор 4.24 от 431 м до 439 м	
Сектор 4.25 от 439 м до 447 м	
Сектор 4.26 от 447 м до 455 м	
Сектор 4.27 от 455 м до 458 м	
Сектор 4.28 от 461 м до 463 м	
Сектор 4.29 от 463 м до 471 м	
Сектор 4.30 от 471 м до 479 м	
Сектор 4.31 от 479 м до 487 м	
Сектор 4.32 от 487 м до 495 м	
Сектор 4.33 от 495 м до 503 м	
Сектор 4.34 от 503 м до 511 м	
Сектор 4.35 от 511 м до 519 м	
Сектор 4.36 от 519 м до 527 м	
Сектор 4.37 от 527 м до 535 м	
Сектор 4.38 от 535 м до 543 м	

Перечень ограничений использования объектов недвижимости и осуществления деятельности	Обоснование ограничений
Сектор 4.39 от 543 м до 551 м	
Сектор 4.40 от 551 м до 558 м	
Сектор 4.41 от 553 м до 558 м	
Сектор 4.42 от 540 м до 553 м	
Сектор 4.43 от 528 м до 540 м	
Сектор 4.44 от 516 м до 528 м	
Сектор 4.45 от 455 м до 458 м	
Сектор 4.46 от 445 м до 455 м	
Сектор 4.47 от 435 м до 445 м	
Сектор 4.48 от 425 м до 435 м	
Сектор 4.49 от 415 м до 425 м	
Сектор 4.50 от 405 м до 415 м	
Сектор 4.51 от 399 м до 409 м	
Сектор 4.52 от 409 м до 419 м	
Сектор 4.53 от 419 м до 429 м	
Сектор 4.54 от 429 м до 439 м	
Сектор 4.55 от 439 м до 449 м	
Сектор 4.56 от 449 м до 458 м	
Сектор 4.57 от 504 м до 509 м	
Сектор 4.58 от 509 м до 522 м	
Сектор 4.59 от 522 м до 534 м	
Сектор 4.60 от 534 м до 547 м	
Сектор 4.61 от 547 м до 558 м	
Сектор 4.62 от 456 м до 458 м	
Сектор 4.63 от 455 м до 458 м	
Сектор 4.64 от 454 м до 458 м	
Сектор 4.65 от 453 м до 458 м	
Сектор 4.66 от 449 м до 458 м	
Сектор 4.67 от 455 м до 458 м	
Сектор 4.68 от 445 м до 458 м	
Сектор 4.69 от 446 м до 458 м	
Сектор 4.70 от 447 м до 458 м	
Сектор 4.71 от 444 м до 458 м	
Сектор 4.72 от 441 м до 456 м	

Перечень ограничений использования объектов недвижимости и осуществления деятельности	Обоснование ограничений
Сектор 4.73 от 440 м до 454 м	
Сектор 4.74 от 439 м до 453 м	
Сектор 4.75 от 435 м до 445 м	
Сектор 4.76 от 425 м до 446 м	
Сектор 4.77 от 432 м до 447 м	
Сектор 4.78 от 433 м до 447 м	
Сектор 4.79 от 429 м до 444 м	
Сектор 4.80 от 427 м до 441 м	
Сектор 4.81 от 426 м до 441 м	
Сектор 4.82 от 419 м до 440 м	
Сектор 4.83 от 429 м до 439 м	
Сектор 4.84 от 415 м до 432 м	
Сектор 4.85 от 419 м до 433 м	
Сектор 4.86 от 415 м до 429 м	
Сектор 4.87 от 413 м до 427 м	
Сектор 4.88 от 409 м до 426 м	
Сектор 4.89 от 405 м до 419 м	
Сектор 4.90 от 401 м до 415 м	
Сектор 4.91 от 399 м до 413 м	
Сектор 4.92 от 398 м до 401 м	

12.4. Четвертая подзона приаэродромной территории аэродрома гражданской авиации Усть-Илимск, в которой в соответствии с постановлением Правительства № 1240 абсолютная высота ограничения объектов устанавливается в Балтийской системе высот 1977 года:

Перечень ограничений использования объектов недвижимости и осуществления деятельности	Обоснование ограничений
1. В границах четвертой подзоны запрещается размещать объекты, создающие помехи в работе наземных объектов средств и систем обслуживания воздушного движения, навигации, посадки и связи, предназначенных для организации воздушного движения и	1. Подпункт 4 пункта 3 статьи 47 Воздушного кодекса Российской Федерации. 2. Подпункт «в» пункта 1(1) Положения

Перечень ограничений использования объектов недвижимости и осуществления деятельности	Обоснование ограничений
<p>расположенных вне первой подзоны.</p> <p>2. В границах четвертой подзоны запрещается без согласования с оператором аэродрома размещение объектов, превышающих следующие абсолютные высотные ограничения:</p> <p>Сектор 1.1 389,22 м Сектор 1.2 от 289,22 м до 441,71 м Сектор 1.3 от 441,71 м до 476,71 м Сектор 2.1 406,00 м Сектор 2.2 от 406,00 м до 419,96 м Сектор 2.3 от 419,96 м до 428,69 м Сектор 2.4 от 428,69 м до 437,42 м Сектор 2.5 от 437,42 м до 440,91 м</p>	

12.5. Пятая подзона приаэродромной территории аэродрома гражданской авиации Усть-Илимск:

Перечень ограничений использования объектов недвижимости и осуществления деятельности	Обоснование ограничений
<p>1. В границах пятой подзоны запрещается размещать опасные производственные объекты⁶, функционирование которых может повлиять на безопасность полетов воздушных судов.</p> <p>2. В границах пятой подзоны допускается эксплуатация, строительство, реконструкция, капитальный ремонт, техническое перевооружение, консервация (далее – размещение) опасных производственных объектов при их соответствии установленным в пункте 3 настоящей таблицы ограничениям.</p> <p>3. Максимальные радиусы зон поражения при происшествиях техногенного характера на опасных производственных объектах, размещение которых допускается в пятой подзоне приаэродромной территории, не</p>	<p>1. Подпункт 5 пункта 3 статьи 47 Воздушного кодекса Российской Федерации.</p> <p>2. Подпункт «г» пункта 1(1) Положения.</p> <p>3. Пункт 4 статьи 3 Федерального закона № 116-ФЗ.</p>

⁶ Пункт 1 статьи 2 Федерального закона от 21 июля 1997 г. № 116-ФЗ «О промышленной безопасности опасных производственных объектов» (далее – Федеральный закон № 116-ФЗ).

<p>должны достигать:</p> <p>по вертикали – высоты пролета воздушных судов (высота поверхности ограничения препятствий в третьей подзоне);</p> <p>по горизонтали – внешних границ первой и второй подзон.</p> <p>4. При невозможности соблюдения ограничений, предусмотренных пунктом 3 настоящей таблицы, размещение опасных производственных объектов должно выполняться на основании обоснования безопасности опасного производственного объекта, разрабатываемого на основании Федерального закона № 116-ФЗ.</p>	
---------------------------------------------------------------------------------------------------------------------------------------------------------------------------------------------------------------------------------------------------------------------------------------------------------------------------------------------------------------------------------------------------------------------------------------------------------------------------------------------------------------------	--

12.6. Шестая подзона приаэродромной территории аэродрома гражданской авиации Усть-Илимск:

Перечень ограничений использования объектов недвижимости и осуществления деятельности	Обоснование ограничений
<p>1. В границах шестой подзоны запрещается размещать объекты, способствующие привлечению и массовому скоплению птиц.</p> <p>2. Допускается размещать в границах шестой подзоны объекты по обращению с твердыми коммунальными отходами, пищевыми и биологическими отходами в случае наличия заключения по результатам орнитологического исследования на предмет отсутствия факторов, способствующих привлечению и массовому скоплению птиц, и (или) достаточности мер защиты указанных объектов от привлечения и массового скопления птиц, проведенного в соответствии с пунктом 1(4) Положения.</p>	<p>1. Подпункт 6 пункта 3 статьи 47 Воздушного кодекса Российской Федерации.</p> <p>2. Подпункт «д» пункта 1 (1), пункт 1 (4), пункт 3 Положения.</p>

12.7. Седьмая подзона приаэродромной территории аэродрома гражданской авиации Усть-Илимск:

Перечень ограничений использования объектов недвижимости и осуществления деятельности	Обоснование ограничений
<p>В границах седьмой подзоны ввиду превышения уровня шумового воздействия устанавливается запрет на размещение объектов строительства:</p> <p>1. В зоне запрета строительства нормируемых объектов запрещается размещать:</p> <p>а) палаты больниц и санаториев, операционные больницы;</p> <p>б) кабинеты врачей поликлиник, амбулаторий, диспансеров, больниц, санаториев;</p> <p>в) классные помещения, учебные кабинеты, учительские комнаты, аудитории образовательных организаций, конференц-залы, читальные залы библиотек;</p> <p>г) музыкальные классы;</p> <p>д) жилые комнаты квартир, домов стационарных организаций социального обслуживания, организации для детей-сирот и детей, оставшихся без попечения родителей, спальные помещения в школах-интернатах, дошкольных образовательных организациях, домов отдыха, пансионатов;</p> <p>е) жилые комнаты общежитий и номера гостиниц;</p> <p>ж) территории, непосредственно прилегающие к зданиям больниц и санаториев;</p> <p>з) территории, непосредственно прилегающие к зданиям жилых домов, домов отдыха, пансионатов, домов-интернатов для престарелых и инвалидов, дошкольных образовательных организаций и других образовательных организаций;</p>	<p>1. Подпункт 7 пункта 3 статьи 47 Воздушного кодекса Российской Федерации.</p> <p>2. Подпункт «е» пункта 1(1) Положения.</p> <p>3. Пункт 4 статьи 1, пункт 7 статьи 30 Градостроительного кодекса Российской Федерации.</p> <p>4. Пункт 1 статьи 23 Федерального закона от 30 марта 1999 г. № 52-ФЗ «О санитарно-эпидемиологическом благополучии населения».</p> <p>5. Санитарные правила и нормы СанПиН 1.2.3685-21 «Гигиенические нормативы и требования к обеспечению безопасности и (или) безвредности для человека факторов среды обитания», утвержденные постановлением № 2.</p>

Перечень ограничений использования объектов недвижимости и осуществления деятельности	Обоснование ограничений
<p>и) территории, непосредственно прилегающие к зданиям гостиниц и общежитий;</p> <p>к) площадки отдыха, функционально выделенные на территории микрорайонов и групп жилых домов, домов отдыха, пансионатов, стационарных организаций социального обслуживания, организаций для детей-сирот и детей, оставшихся без попечения родителей, площадки дошкольных образовательных организаций и других образовательных организаций.</p> <p>2. В зоне ограничения строительства нормируемых объектов ограничения по размещению устанавливаются в отношении следующих объектов:</p> <p>а) палаты больниц и санаториев, операционные больницы;</p> <p>б) кабинеты врачей поликлиник, амбулаторий, диспансеров, больниц, санаториев;</p> <p>в) классные помещения, учебные кабинеты, учительские комнаты, аудитории образовательных организаций, конференц-залы, читальные залы библиотек;</p> <p>г) музыкальные классы;</p> <p>д) жилые комнаты квартир, домов стационарных организаций социального обслуживания, организации для детей-сирот и детей, оставшихся без попечения родителей, спальные помещения в школах-интернатах, дошкольных образовательных организациях, домов отдыха, пансионатов;</p> <p>е) жилые комнаты общежитий и номера гостиниц.</p>	