



МИНИСТЕРСТВО ТРАНСПОРТА РОССИЙСКОЙ ФЕДЕРАЦИИ
ФЕДЕРАЛЬНОЕ АГЕНТСТВО ВОЗДУШНОГО ТРАНСПОРТА
(РОСАВИАЦИЯ)



П Р И К А З

20 мая 2025 г.

Москва

№ 342-17

**Об установлении приаэродромной территории аэродрома
гражданской авиации Чита (Кадала)**

В соответствии со статьей 47 Воздушного кодекса Российской Федерации, подпунктом «в» пункта 2 Положения о приаэродромной территории, утвержденного постановлением Правительства Российской Федерации от 2 декабря 2017 г. № 1460, п р и к а з ы в а ю:

1. Установить приаэродромную территорию аэродрома гражданской авиации Чита (Кадала) согласно приложению к настоящему приказу.

2. Настоящий приказ действует в течение срока, указанного в пункте 4 постановления Правительства Российской Федерации от 2 декабря 2017 г. № 1460 «Об утверждении Положения о приаэродромной территории и Правил разрешения разногласий, возникающих между высшими исполнительными органами государственной власти субъектов Российской Федерации, уполномоченными Правительством Российской Федерации федеральными органами исполнительной власти и Федеральной службой по надзору в сфере защиты прав потребителей и благополучия человека при согласовании проекта акта об установлении приаэродромной территории и при определении границ седьмой подзоны приаэродромной территории».

3. Признать утратившим силу приказ Федерального агентства воздушного транспорта от 26 декабря 2023 г. № 1201-П «Об установлении приаэродромной территории аэродрома гражданской авиации Чита (Кадала)» (зарегистрирован Министерством юстиции Российской Федерации 6 февраля 2024 г., регистрационный № 77141).

Руководитель

Д.В. Ядров

Иванкин И.Е.
(495) 645-85-55 (доб 54-35)

**Приаэродромная территория
аэродрома гражданской авиации Чита (Кадала)**

I. Общие положения

1. Граница приаэродромной территории аэродрома гражданской авиации Чита (Кадала) установлена путем наложения границ семи подзон.

2. В подзонах приаэродромной территории аэродрома гражданской авиации Чита (Кадала) устанавливаются следующие ограничения использования земельных участков и (или) расположенных на них объектов недвижимости и осуществления экономической и иной деятельности (далее – ограничения использования объектов недвижимости и осуществления деятельности)¹:

первая подзона, в которой запрещается размещать объекты, не предназначенные для организации и обслуживания воздушного движения и воздушных перевозок, обеспечения взлета, посадки, руления и стоянки воздушных судов;

вторая подзона, в которой запрещается размещать объекты, не предназначенные для обслуживания пассажиров и обработки багажа, грузов и почты, обслуживания воздушных судов, хранения авиационного топлива и заправки воздушных судов, обеспечения энергоснабжения, а также объекты, не относящиеся к инфраструктуре аэропорта;

третья подзона, в которой запрещается размещать объекты, высота которых превышает ограничения, установленные уполномоченным Правительством Российской Федерации федеральным органом исполнительной власти при установлении соответствующей приаэродромной территории;

¹ Статья 47 Воздушного кодекса Российской Федерации; пункт 1(1) Положения о приаэродромной территории, утвержденного постановлением Правительства Российской Федерации от 2 декабря 2017 г. № 1460 (далее соответственно – постановление № 1460, Положение), в соответствии с пунктом 4 постановления № 1460 данный акт действует до 1 сентября 2029 г.

четвертая подзона, в которой запрещается размещать объекты, создающие помехи в работе наземных объектов средств и систем обслуживания воздушного движения, навигации, посадки и связи, предназначенных для организации воздушного движения и расположенных вне первой подзоны;

пятая подзона, в которой запрещается размещать опасные производственные объекты, функционирование которых может повлиять на безопасность полетов воздушных судов;

шестая подзона, в которой запрещается размещать объекты, способствующие привлечению и массовому скоплению птиц;

седьмая подзона, в которой в целях предотвращения негативного физического воздействия устанавливается перечень ограничений использования земельных участков, определенный в соответствии с земельным законодательством с учетом положений Воздушного кодекса Российской Федерации. При этом под указанным негативным физическим воздействием понимается несоответствие эквивалентного уровня звука, возникающего в связи с полетами воздушных судов, санитарно-эпидемиологическим требованиям².

3. Настоящее приложение включает³:

текстовое и графическое описания местоположения границ приаэродромной территории и выделенных на ней семи подзон и зон (секторов) внутри указанных подзон;

² Постановление Главного государственного санитарного врача Российской Федерации от 28 января 2021 г. № 2 «Об утверждении санитарных правил и норм СанПиН 1.2.3685-21 «Гигиенические нормативы и требования к обеспечению безопасности и (или) безвредности для человека факторов среды обитания» (зарегистрировано Министерством юстиции Российской Федерации 29 января 2021 г., регистрационный № 62296) с изменениями, внесенными постановлением Главного государственного санитарного врача Российской Федерации от 30 декабря 2022 г. № 24 (зарегистрировано Министерством юстиции Российской Федерации 9 марта 2023 г., регистрационный № 72558) (далее – постановление № 2), в соответствии с пунктом 3 постановления № 2 данный акт действует до 1 марта 2027 г.; постановление Главного государственного санитарного врача Российской Федерации от 28 января 2021 г. № 3 «Об утверждении санитарных правил и норм СанПиН 2.1.3684-21 «Санитарно-эпидемиологические требования к содержанию территорий городских и сельских поселений, к водным объектам, питьевой воде и питьевому водоснабжению, атмосферному воздуху, почвам, жилым помещениям, эксплуатации производственных, общественных помещений, организации и проведению санитарно-противоэпидемических (профилактических) мероприятий» (зарегистрировано Министерством юстиции Российской Федерации 29 января 2021 г., регистрационный № 62297) с изменениями, внесенными постановлениями Главного государственного санитарного врача Российской Федерации от 26 июня 2021 г. № 16 (зарегистрировано Министерством юстиции Российской Федерации 7 июля 2021 г., регистрационный № 64146), от 14 декабря 2021 г. № 37 (зарегистрировано Министерством юстиции Российской Федерации 30 декабря 2021 г., регистрационный № 66692), от 14 февраля 2022 г. № 6 (зарегистрировано Министерством юстиции Российской Федерации 17 февраля 2022 г., регистрационный № 67331) от 15 ноября 2024 г. № 11 (зарегистрировано Министерством юстиции Российской Федерации 27 декабря 2024 г., регистрационный № 80808) (далее – постановление № 3), в соответствии с пунктом 3 постановления № 3 данный акт действует до 1 марта 2027 г.

³ Статья 47 Воздушного кодекса Российской Федерации, пункт 3 Положения.

перечень координат характерных точек границ в системе координат, используемой для ведения Единого государственного реестра недвижимости (далее – перечень координат характерных точек границ);

перечень ограничений использования объектов недвижимости и осуществления деятельности в соответствии с Воздушным кодексом Российской Федерации.

II. Описание границ приаэродромной территории аэродрома гражданской авиации Чита (Кадала)

4. Описание границ приаэродромной территории аэродрома гражданской авиации Чита (Кадала) в соответствии с подпунктом «а» пункта 3 Положения включает перечень координат характерных точек границ.

4.1. Граница приаэродромной территории аэродрома гражданской авиации Чита (Кадала) установлена по границе наиболее удаленных от контрольной точки аэродрома (далее – КТА) внешних границ подзон.

4.2. Перечень координат характерных точек границ приаэродромной территории аэродрома гражданской авиации Чита (Кадала) приведен в таблице 1.1.

Таблица 1.1

Обозначение характерных точек границ	Координаты МСК-75 (зона 2)	
	Х	У
1	639000,28	2347879,30
2	639024,85	2346940,35
3	639108,14	2346004,77
4	639249,82	2345076,25
5	639449,34	2344158,41
6	639705,91	2343254,86
7	640018,53	2342369,14
8	640385,98	2341504,72
9	640806,80	2340664,99
10	641174,16	2340033,94
11	641169,37	2340000,79
12	641134,75	2339808,85
13	641065,35	2339280,89
14	641049,46	2339170,94
15	641047,23	2339143,04
16	641041,42	2339098,87
17	640982,08	2338385,24
18	640978,56	2338285,36
19	640973,33	2338220,03
20	640970,81	2338065,50
21	640967,15	2337961,66
22	640938,90	2337662,80
23	640909,30	2336720,90
24	640938,90	2335779,00
25	641027,59	2334840,82
26	641175,01	2333910,06
27	641380,59	2332990,40
28	641643,51	2332085,45
29	641962,74	2331198,81
30	642337,01	2330333,96
31	642764,85	2329494,31
32	643244,57	2328683,19
33	643774,28	2327903,80
34	644351,88	2327159,20
35	644975,10	2326452,34
36	645641,47	2325786,01
37	646348,37	2325162,84
38	647093,01	2324585,29
39	647872,44	2324055,64
40	648201,37	2323861,15

Обозначение характерных точек границ	Координаты МСК-75 (зона 2)	
	Х	У
41	648020,57	2323475,69
42	647966,13	2323359,93
43	648798,99	2322847,64
44	649663,46	2322390,71
45	650555,86	2321991,07
46	651516,85	2321635,60
47	652499,86	2321346,57
48	653500,32	2321125,33
49	654513,54	2320972,90
50	655534,81	2320889,99
51	656424,58	2320877,09
52	656768,49	2305519,96
53	656784,72	2305522,76
54	661350,45	2306312,52
55	665932,41	2307105,08
56	661094,86	2321694,55
57	661931,97	2321996,63
58	662865,69	2322417,61
59	663768,51	2322901,33
60	664636,21	2323445,53
61	665464,75	2324047,68
62	666250,26	2324704,96
63	666957,08	2325381,52
64	667618,29	2326102,71
65	668231,08	2326865,48
66	667677,92	2327422,25
67	667670,09	2327416,34
68	668166,26	2328074,11
69	668692,27	2328872,61
70	669166,34	2329703,00
71	669586,54	2330561,91
72	669951,16	2331445,85
73	670258,72	2332351,22
74	670507,97	2333274,35
75	670697,90	2334211,48
76	670730,17	2334446,89
77	670818,73	2334936,59
78	670912,47	2335647,47
79	670972,14	2336362,02
80	670997,59	2337078,60

Обозначение характерных точек границ	Координаты МСК-75 (зона 2)	
	Х	У
81	670988,76	2337795,59
82	670945,69	2338511,33
83	670868,45	2339224,19
84	670757,24	2339932,55
85	670657,66	2340459,40
86	670637,80	2340572,04
87	670631,35	2340598,60
88	670624,25	2340636,18
89	670457,83	2341332,67
90	670429,20	2341431,37
91	670412,77	2341499,07
92	670365,80	2341649,97
93	670258,36	2342020,42
94	670172,39	2342271,38
95	670129,27	2342409,92
96	670087,74	2342518,48
97	670026,29	2342697,87
98	669827,54	2343198,69
99	669788,44	2343300,91
100	669777,38	2343325,09
101	669762,15	2343363,47
102	669466,55	2344015,70
103	669419,41	2344107,76
104	669391,66	2344168,43
105	669319,32	2344303,21
106	669140,16	2344653,09
107	669007,28	2344884,64
108	668940,54	2345008,98
109	668880,27	2345105,93
110	668783,72	2345274,17
111	668780,05	2345279,91
112	668831,80	2345561,48
113	668892,07	2346069,38
114	668944,27	2346509,33
115	668972,09	2347019,60
116	668996,23	2347462,42
117	668991,55	2347973,00
118	668987,47	2348416,89
119	668950,35	2348925,70
120	668918,02	2349368,86
121	668848,68	2349873,86

Обозначение характерных точек границ	Координаты МСК-75 (зона 2)	
	Х	У
122	668778,68	2350369,71
123	668686,93	2350813,64
124	668598,43	2351249,95
125	668465,76	2351741,24
126	668349,58	2352171,44
127	668186,07	2352652,91
128	668042,63	2353075,25
129	667848,98	2353544,95
130	667657,39	2354005,09
131	667455,87	2354413,76
132	667235,69	2354860,27
133	667008,31	2355255,83
134	666786,72	2355644,35
135	666508,13	2356067,74
136	666233,49	2356482,00
137	665957,33	2356846,22
138	665687,72	2357204,11
139	665358,16	2357588,10
140	665034,30	2357963,04
141	664713,03	2358290,40
142	664399,62	2358611,73
143	664024,55	2358950,26
144	663691,05	2359251,27
145	663295,51	2359565,02
146	662925,18	2359856,99
147	662528,86	2360132,20
148	662140,83	2360399,98
149	661727,70	2360649,48
150	661342,16	2360882,32
151	660895,26	2361114,79
152	660495,37	2361322,80
153	660034,91	2361526,24
154	659622,28	2361708,54
155	659150,15	2361882,15
156	658726,42	2362037,97
157	658244,53	2362181,10
158	657774,71	2362319,34
159	657321,74	2362421,87
160	656881,00	2362522,78
161	656385,49	2362603,48
162	655938,91	2362676,21

Обозначение характерных точек границ	Координаты МСК-75 (зона 2)	
	X	Y
163	655439,58	2362725,19
164	655294,23	2362739,45
165	655143,31	2369478,84
166	645979,39	2367893,71
167	648074,82	2361574,14
168	647633,62	2361383,94
169	646796,05	2360958,86
170	645986,72	2360482,18
171	645208,81	2359955,78
172	644465,37	2359381,73
173	643759,32	2358762,27
174	643093,42	2358099,84

Обозначение характерных точек границ	Координаты МСК-75 (зона 2)	
	X	Y
175	642470,29	2357397,03
176	641892,37	2356656,60
177	641361,92	2355881,45
178	640881,03	2355074,62
179	640451,57	2354239,27
180	640075,24	2353378,68
181	639753,52	2352496,23
182	639487,65	2351595,37
183	639278,69	2350679,63
184	639127,45	2349752,61
185	639034,52	2348817,95
1	639000,28	2347879,30

4.3. Перечень кадастровых кварталов, в границах территорий которых полностью или частично расположена приаэродромная территория аэродрома гражданской авиации Чита (Кадала), приведен в таблице 1.2.

Таблица 1.2

№ строки	Номера кадастровых кварталов				
	1	2	3	4	5
1	75:32:051502	75:32:020319	75:32:030130	75:22:220102	75:22:671501
2	75:32:040901	75:32:010638	75:32:030805	75:22:272201	75:32:040804
3	75:32:040406	75:32:030140	75:32:040325	75:32:021115	75:32:021402
4	75:22:271201	75:32:020108	75:32:010502	75:32:010704	75:32:040721
5	75:32:040904	75:32:010603	75:32:040233	75:32:040515	75:22:274801
6	75:32:051501	75:32:020212	75:22:710101	75:32:010610	75:00:000000
7	75:22:270601	75:32:030744	75:32:040224	75:32:020405	75:32:020157
8	75:32:021423	75:32:030761	75:22:260101	75:22:000000	75:32:040709
9	75:22:710103	75:32:020126	75:32:021107	75:32:000000	75:32:010630
10	75:22:271003	75:32:010675	75:22:730201	75:32:030641	75:32:040918
11	75:22:270701	75:32:021404	75:32:010802	75:32:010613	75:32:030867
12	75:22:850701	75:32:030865	75:32:040355	75:32:020205	75:32:040861
13	75:32:030334	75:22:660122	75:32:010314	75:22:274901	75:32:040851
14	75:32:040907	75:32:030201	75:32:040707	75:32:021202	75:32:020406
15	75:22:770101	75:32:030329	75:32:030823	75:32:020209	75:32:021213
16	75:32:040903	75:32:030817	75:32:030710	75:32:021209	75:32:010358
17	75:22:271604	75:22:672201	75:32:010671	75:32:030330	75:32:010414
18	75:32:040830	75:32:040332	75:22:220103	75:32:020125	75:32:040124
19	75:22:851001	75:32:010215	75:32:040716	75:32:040839	75:32:040228
20	75:22:273201	75:32:040938	75:32:020325	75:22:170131	75:32:031001

№ строки	Номера кадастровых кварталов				
	1	2	3	4	5
21	75:22:271701	75:32:021236	75:22:672203	75:32:040302	75:32:040846
22	75:32:020143	75:32:040120	75:32:040916	75:32:030629	75:32:040340
23	75:32:030648	75:32:040327	75:32:020317	75:32:030855	75:22:260107
24	75:32:030724	75:32:040122	75:32:040230	75:22:730501	75:32:030119
25	75:32:010664	75:32:021153	75:32:010607	75:32:040853	75:32:030754
26	75:32:030649	75:22:271401	75:32:020312	75:32:010403	75:32:010354
27	75:32:020223	75:32:040856	75:32:020140	75:32:030310	75:32:030839
28	75:32:040516	75:32:021104	75:32:010618	75:32:040906	75:32:040854
29	75:32:030506	75:32:040602	75:32:030852	75:22:270802	75:32:030759
30	75:32:020811	75:32:030633	75:32:030134	75:32:021215	75:32:040930
31	75:32:010650	75:32:030846	75:32:030112	75:32:030327	75:32:030841
32	75:32:030619	75:22:671301	75:32:010619	75:32:020127	75:32:030125
33	75:32:030157	75:32:021101	75:32:021124	75:32:021418	75:32:040941
34	75:32:020403	75:32:020602	75:32:030730	75:32:021116	75:32:030108
35	75:32:020114	75:32:030822	75:32:040237	75:32:040221	75:32:040821
36	75:32:030502	75:32:030703	75:32:020158	75:32:040505	75:22:671205
37	75:32:010326	75:32:040947	75:32:010609	75:22:671004	75:32:040936
38	75:32:040407	75:32:040331	75:32:010624	75:22:662501	75:32:040935
39	75:32:020118	75:32:030312	75:22:800402	75:32:020154	75:32:010653
40	75:32:030103	75:32:010311	75:32:020147	75:32:030105	75:32:030838
41	75:22:260102	75:32:040808	75:32:040828	75:32:030862	75:32:020306
42	75:32:030659	75:22:672302	75:32:010225	75:32:040731	75:22:271801
43	75:32:030854	75:32:020307	75:32:030612	75:32:040326	75:32:040358
44	75:22:170130	75:32:030136	75:32:010344	75:32:040603	75:32:040826
45	75:32:010410	75:32:040714	75:32:010343	75:32:040750	75:32:030123
46	75:32:040119	75:32:030624	75:32:010620	75:32:030857	75:32:010111
47	75:32:010357	75:32:040338	75:32:020402	75:32:040339	75:32:040905
48	75:32:030714	75:32:021148	75:32:040728	75:22:681001	75:32:030766
49	75:22:802501	75:32:030763	75:32:020529	75:32:040512	75:32:040814
50	75:32:030179	75:32:040914	75:32:030866	75:32:021410	75:32:030404
51	75:32:010341	75:32:030706	75:22:271602	75:32:030727	75:32:030628
52	75:32:030305	75:32:040231	75:32:040843	75:32:021416	75:32:040925
53	75:32:010656	75:32:030153	75:32:021134	75:32:040102	75:32:040111
54	75:32:030716	75:22:671006	75:32:040212	75:32:020308	75:32:020132
55	75:32:030139	75:32:020603	75:32:020504	75:32:030635	75:32:020715
56	75:32:010336	75:32:010214	75:32:030155	75:22:276001	75:22:670901
57	75:32:030870	75:32:040354	75:22:800401	75:32:030152	75:32:040927
58	75:32:030625	75:22:800302	75:22:671202	75:32:030755	75:32:040225
59	75:32:020604	75:32:010201	75:32:030401	75:32:010212	75:32:040706
60	75:32:010640	75:32:040409	75:32:040357	75:32:030505	75:32:030317
61	75:32:020144	75:32:030325	75:32:040805	75:32:021205	75:32:030722
62	75:32:010327	75:32:040848	75:32:020163	75:32:030213	75:32:030634

№ строки	Номера кадастровых кварталов				
	1	2	3	4	5
63	75:32:030814	75:32:040509	75:32:040335	75:22:710102	75:32:030734
64	75:32:030827	75:32:010211	75:32:010226	75:32:020703	75:32:010207
65	75:22:260106	75:32:040951	75:32:030143	75:32:030728	75:32:020216
66	75:32:030705	75:32:040345	75:32:030725	75:22:850901	75:32:021009
67	75:32:030652	75:32:040940	75:32:020709	75:32:040802	75:22:730401
68	75:32:030620	75:32:030819	75:32:020404	75:32:021306	75:32:030314
69	75:32:010645	75:32:021139	75:32:030406	75:32:021133	75:22:672801
70	75:32:010301	75:32:010227	75:32:030708	75:32:021419	75:32:040866
71	75:32:020310	75:32:021155	75:22:671007	75:32:030901	75:32:010334
72	75:32:010616	75:32:021106	75:32:040933	75:32:040113	75:32:040865
73	75:32:010623	75:32:040710	75:32:030311	75:32:021220	75:32:030209
74	75:32:030718	75:32:021004	75:32:010110	75:32:021208	75:32:040825
75	75:32:021143	75:22:700102	75:32:020606	75:32:030142	75:32:010614
76	75:32:020222	75:32:021413	75:32:020311	75:22:731001	75:32:010104
77	75:32:010348	75:32:010431	75:32:030519	75:32:021415	75:32:040917
78	75:32:010349	75:32:020105	75:32:040717	75:32:040353	75:32:030715
79	75:32:010648	75:32:040222	75:32:020121	75:32:020801	75:32:010644
80	75:32:040730	75:32:010705	75:32:030753	75:32:021308	75:32:020507
81	75:32:010409	75:32:040913	75:32:030738	75:32:040807	75:32:020106
82	75:32:030622	75:32:030636	75:32:040333	75:32:010406	75:32:010340
83	75:32:040507	75:32:021135	75:32:040318	75:32:010604	75:32:040957
84	75:32:020142	75:22:250101	75:32:010643	75:22:170141	75:32:010353
85	75:32:030207	75:32:030601	75:32:040924	75:32:020809	75:32:040860
86	75:32:020502	75:32:040349	75:32:030820	75:32:030717	75:32:040915
87	75:32:030303	75:32:010649	75:32:030185	75:32:040733	75:22:270801
88	75:32:030749	75:32:020110	75:22:672204	75:32:040352	75:22:272003
89	75:32:020134	75:32:040316	75:22:680201	75:32:030129	75:32:040822
90	75:32:010315	75:32:040729	75:32:030849	75:32:040342	75:32:020505
91	75:32:020226	75:32:010667	75:32:030606	75:32:040934	75:32:040604
92	75:22:780402	75:32:020528	75:32:010647	75:22:672301	75:32:040359
93	75:32:020328	75:32:030107	75:32:020146	75:32:030627	75:32:040328
94	75:32:020210	75:32:040919	75:32:020531	75:32:020202	75:32:040952
95	75:32:020113	75:22:710301	75:32:030826	75:32:040943	75:32:021207
96	75:22:170148	75:32:030642	75:22:672001	75:32:021150	75:22:801901
97	75:32:020135	75:32:040744	75:32:040208	75:32:021127	75:32:030154
98	75:32:030653	75:32:040736	75:32:010801	75:32:030104	75:32:020148
99	75:32:020117	75:32:040341	75:32:020161	75:32:030308	75:32:030161
100	75:32:030835	75:32:040818	75:32:010203	75:32:010703	75:22:272601
101	75:32:010661	75:22:360102	75:32:030825	75:22:271101	75:32:040837
102	75:32:020322	75:32:030713	75:22:802101	75:22:271601	75:32:030851
103	75:32:030180	75:32:010629	75:32:030844	75:22:700101	75:32:040732
104	75:32:030176	75:32:040852	75:32:030663	75:22:270301	75:32:040954

№ строки	Номера кадастровых кварталов				
	1	2	3	4	5
105	75:22:671203	75:32:040715	75:32:030525	75:22:271001	75:32:030109
106	75:32:010669	75:32:040403	75:32:040115	75:32:030756	75:32:030818
107	75:32:020304	75:32:010335	75:32:010652	75:32:021214	75:32:010612
108	75:32:030333	75:32:021008	75:22:271002	75:32:040405	75:32:030638
109	75:32:021411	75:32:030602	75:32:020112	75:32:020506	75:32:010302
110	75:32:040317	75:32:020424	75:32:021120	75:22:720901	75:32:020149
111	75:32:010633	75:22:671001	75:32:021227	75:22:272202	75:32:030323
112	75:32:030133	75:32:040361	75:32:030131	75:32:020701	75:32:040912
113	75:32:010408	75:32:040864	75:32:020155	75:32:030106	75:22:800501
114	75:32:010416	75:32:021007	75:22:670124	75:32:030733	75:32:021130
115	75:32:010435	75:32:020706	75:32:030150	75:32:020901	75:32:020104
116	75:32:010418	75:32:040303	75:32:020509	75:32:020327	75:32:010209
117	75:32:010325	75:32:040218	75:32:040849	75:32:030101	75:32:030623
118	75:32:020211	75:32:030808	75:32:030631	75:32:010339	75:32:020704
119	75:32:021409	75:22:271203	75:32:020524	75:22:272501	75:32:040129
120	75:32:010608	75:32:040722	75:32:030128	75:32:030655	75:32:030757
121	75:32:030815	75:32:040946	75:32:030332	75:22:730301	75:32:030813
122	75:32:010330	75:32:040923	75:32:040811	75:32:030743	75:32:040126
123	75:32:010217	75:32:040832	75:32:030850	75:32:030328	75:32:040330
124	75:32:030721	75:32:021002	75:32:040726	75:32:021136	75:32:040816
125	75:32:040506	75:22:170133	75:32:010361	75:32:040121	75:32:040810
126	75:22:170132	75:32:020137	75:22:270201	75:32:040103	75:32:040857
127	75:32:020326	75:22:730502	75:32:021123	75:32:030306	75:32:030403
128	75:32:040949	75:32:040107	75:22:230101	75:22:272101	75:32:020320
129	75:22:170140	75:32:040842	75:32:010345	75:32:021119	75:32:040812
130	75:32:020207	75:32:030726	75:32:040746	75:32:010651	75:32:030324
131	75:32:010347	75:32:030304	75:32:030121	75:32:021105	75:32:021110
132	75:32:010307	75:32:010433	75:32:020133	75:32:021210	75:32:020220
133	75:32:030611	75:32:030630	75:32:021407	75:22:670801	75:32:040950
134	75:32:030658	75:32:040803	75:22:610201	75:32:021131	75:22:240101
135	75:32:040838	75:32:010208	75:32:030834	75:32:021305	75:32:040348
136	75:32:030604	75:32:010413	75:32:010668	75:32:021114	75:32:040229
137	75:32:021405	75:32:030613	75:32:010634	75:22:270401	75:32:010622
138	75:32:010437	75:32:021108	75:32:021140	75:32:030605	75:22:800701
139	75:32:010636	75:32:040909	75:32:030831	75:22:170128	75:32:040855
140	75:32:040911	75:32:030802	75:32:010631	75:32:020323	75:32:040931
141	75:32:030315	75:22:170146	75:32:040703	75:32:030858	75:32:030621
142	75:32:030853	75:22:260105	75:32:030845	75:22:270901	75:22:672303
143	75:32:030124	75:32:021118	75:32:020512	75:32:021417	75:32:020162
144	75:32:030508	75:32:020708	75:32:010359	75:32:040819	75:32:010702
145	75:32:010663	75:32:010308	75:32:010601	75:32:030302	75:32:040922
146	75:32:020305	75:32:020525	75:32:020810	75:22:271104	75:32:021223

№ строки	Номера кадастровых кварталов				
	1	2	3	4	5
147	75:32:030830	75:32:021146	75:32:020707	75:32:021103	75:32:040719
148	75:32:030132	75:32:030701	75:32:020208	75:32:040502	75:32:040929
149	75:32:010632	75:32:020201	75:32:040834	75:32:040362	75:32:010429
150	75:32:010346	75:32:030868	75:32:040402	75:22:271901	75:22:670701
151	75:32:030829	75:32:020128	75:32:020526	75:22:260104	75:22:800303
152	75:32:030174	75:32:040945	75:22:730402	75:32:021010	75:32:040920
153	75:32:020318	75:32:040336	75:32:021117	75:32:010303	75:32:040735
154	75:32:030186	75:32:040831	75:32:010109	75:22:271603	75:22:700301
155	75:22:660801	75:22:230102	75:32:040334	75:32:040823	75:32:021011
156	75:32:010504	75:32:030503	75:32:010660	75:32:020511	75:32:040511
157	75:32:030331	75:32:020313	75:32:030809	75:32:030111	75:32:030843
158	75:32:021151	75:32:040105	75:32:010426	75:32:020520	75:32:040713
159	75:32:010405	75:32:040937	75:32:010319	75:32:030657	75:32:030166
160	75:22:670122	75:32:040720	75:32:040727	75:22:170143	75:32:010213
161	75:22:170147	75:32:010654	75:32:030712	75:32:030750	75:32:010304
162	75:32:030709	75:22:270101	75:32:030859	75:32:020714	75:32:040718
163	75:32:010206	75:32:040862	75:22:671502	75:32:020601	75:22:660120
164	75:32:030762	75:32:021225	75:32:010318	75:32:040833	75:32:020315
165	75:32:020225	75:32:040106	75:32:010108	75:32:021128	75:32:030752
166	75:32:020204	75:32:020517	75:22:170135	75:22:680501	75:22:721101
167	75:32:020316	75:32:020131	75:22:271102	75:32:021003	75:32:010428
168	75:32:020401	75:22:660109	75:32:030821	75:32:030806	75:32:010625
169	75:32:010332	75:32:040209	75:32:030661	75:32:021401	75:32:010665
170	75:32:010673	75:32:030833	75:32:021142	75:32:030616	75:32:021303
171	75:32:010417	75:32:020203	75:32:010436	75:32:030608	75:32:040712
172	75:22:780403	75:32:021406	75:32:010427	75:32:021102	75:32:040705
173	75:32:010646	75:32:040513	75:32:040211	75:32:021408	75:32:030319
174	75:32:030747	75:32:040749	75:22:800301	75:32:021112	75:32:040351
175	75:32:030735	75:32:021132	75:32:030656	75:32:020120	75:32:021211
176	75:32:030807	75:32:030742	75:32:010662	75:32:021217	75:32:010320
177	75:32:030828	75:32:030847	75:32:040815	75:32:010309	75:32:030320
178	75:32:030118	75:32:020159	75:32:010628	75:32:020217	75:32:040501
179	75:32:030144	75:32:010666	75:32:040220	75:32:030149	75:32:040921
180	75:32:010312	75:32:040118	75:32:010333	75:32:010218	75:32:040932
181	75:32:040910	75:32:030632	75:32:020324	75:32:021154	75:32:030520
182	75:32:010322	75:32:010672	75:32:010708	75:32:021218	75:32:010422
183	75:32:010402	75:32:021006	75:32:020523	75:32:010101	75:32:030732
184	75:32:030702	75:22:671103	75:32:040724	75:32:020711	75:32:030746
185	75:32:020109	75:32:040953	75:32:030860	75:32:030760	75:32:030115
186	75:32:010338	75:22:271103	75:32:010342	75:32:040829	75:32:010317
187	75:32:030614	75:32:010224	75:32:040127	75:32:020151	75:32:020302
188	75:32:021420	75:32:021206	75:22:670123	75:32:020107	75:32:030707

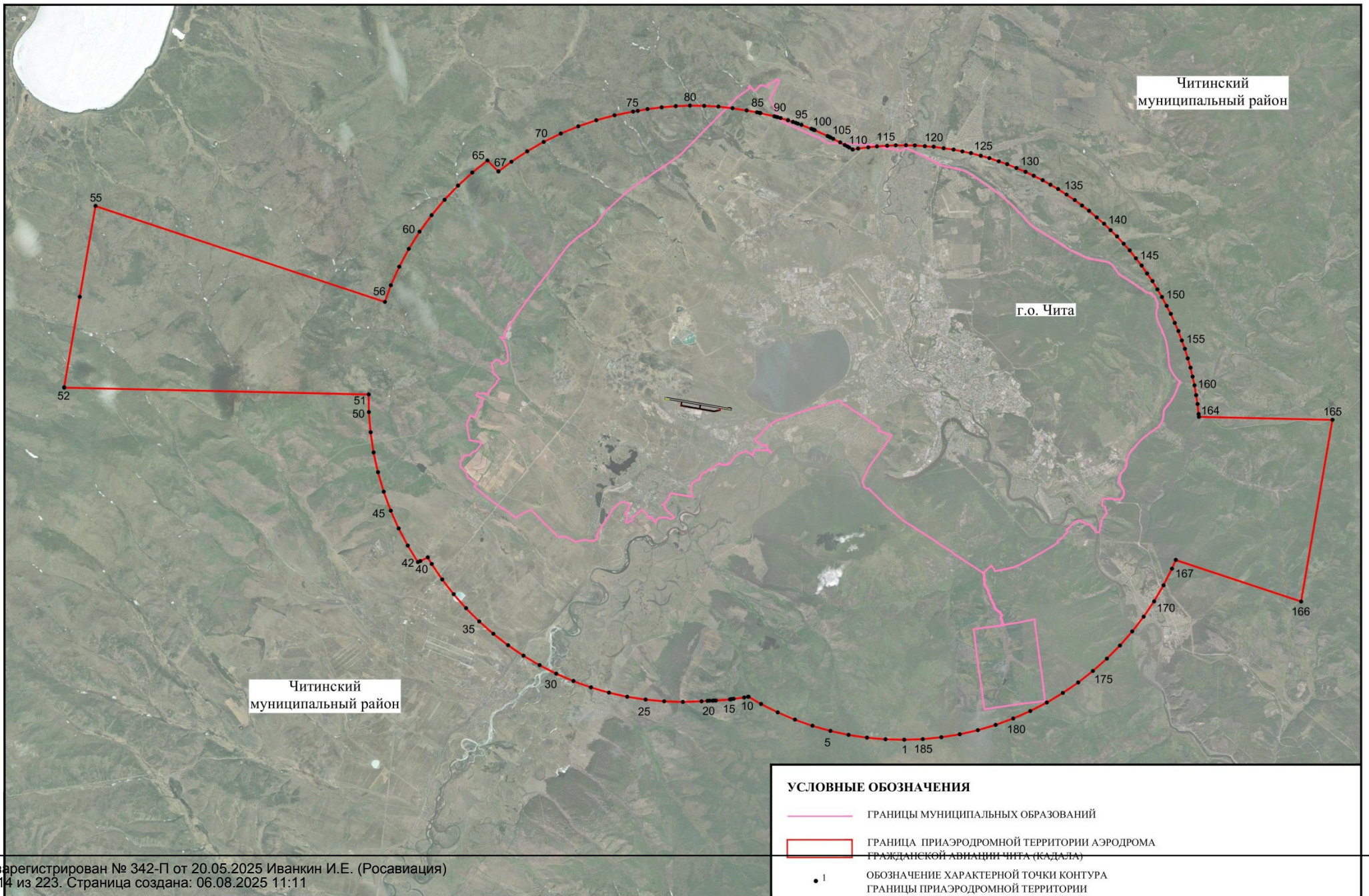
№ строки	Номера кадастровых кварталов				
	1	2	3	4	5
189	75:22:671101	75:32:010621	75:32:030326	75:32:020102	75:32:030318
190	75:32:010352	75:32:040219	75:32:020527	75:32:021304	75:32:040824
191	75:32:030640	75:32:010425	75:32:021122	75:32:021201	75:32:040845
192	75:32:040503	75:32:030170	75:32:040902	75:32:020710	75:32:040404
193	75:32:030202	75:32:030507	75:22:170114	75:22:271202	75:32:040201
194	75:32:020145	75:32:010503	75:32:010706	75:32:030615	75:32:040344
195	75:32:040337	75:32:040329	75:32:020702	75:32:021137	75:32:040858
196	75:32:010419	75:32:010324	75:32:030832	75:32:030745	75:32:021230
197	75:32:030804	75:32:040508	75:32:030723	75:32:021226	75:32:020115
198	75:32:030504	75:32:040809	75:22:271501	75:32:030647	75:32:010421
199	75:32:010627	75:32:030175	75:32:040743	75:22:272701	75:32:020124
200	75:22:170145	75:32:030158	75:32:010305	75:32:030523	75:32:040343
201	75:22:671003	75:32:020136	75:32:010424	75:32:010331	75:32:020116
202	75:32:010438	75:32:020522	75:32:020215	75:32:010210	75:22:170144
203	75:32:010605	75:32:010219	75:32:040942	75:32:040939	75:32:040944
204	75:32:030116	75:32:040360	75:32:010328	75:22:800601	75:32:040104
205	75:32:010306	75:32:040747	75:32:040956	75:32:020206	75:32:010602
206	75:22:672205	75:32:030321	75:32:040110	75:22:671002	75:32:040708
207	75:22:780201	75:32:020803	75:32:020508	75:22:680601	75:32:010412
208	75:22:780401	75:32:030512	75:32:021302	75:32:030127	75:32:021145
209	75:22:800602	75:32:010310	75:32:040745	75:32:020119	75:32:010639
210	75:32:030309	75:32:040514	75:32:040704	75:32:020712	75:32:040123
211	75:32:020516	75:32:040820	75:22:220101	75:32:040948	75:32:021204
212	75:32:021203	75:32:030102	75:32:020101	75:32:021228	75:32:030607
213	75:32:020138	75:22:272301	75:32:020713	75:32:040410	75:32:040835
214	75:22:730101	75:32:030739	75:32:021138	75:32:030637	75:32:020301
215	75:32:030848	75:32:030182	75:32:030645	75:32:020408	75:32:010102
216	75:32:030316	75:32:040101	75:32:020501	75:32:030816	75:22:671005
217	75:32:030618	75:32:010411	75:32:020533	75:32:030122	75:32:040504
218	75:32:030824	75:32:020309	75:32:030156	75:32:030307	75:32:010658
219	75:32:010420	75:32:021421	75:32:040112	75:32:030736	75:22:730801
220	75:32:030729	75:32:030662	75:32:040734	75:32:040702	75:32:010323
221	75:32:010606	75:32:021126	75:32:020123	75:32:020510	75:32:030764
222	75:32:040227	75:32:040234	75:32:010350	75:32:021412	75:32:040801
223	75:32:010202	75:32:030861	75:32:020150	75:32:020802	75:32:021234
224	75:22:672501	75:32:020503	75:32:021224	75:32:020808	75:32:051504
225	75:32:010360	75:32:030765	75:32:040236	75:32:040928	75:32:030120
226	75:32:030113	75:32:040356	75:32:030603	75:32:010329	75:32:020807
227	75:32:030322	75:32:010105	75:32:021232	75:32:030812	75:32:010432
228	75:32:010659	75:32:021233	75:32:010626	75:32:030660	75:32:010657
229	75:32:010641	75:32:030181	75:32:040725	75:32:030651	75:32:030639
230	75:32:010220	75:32:040226	75:32:030110	75:32:040840	75:32:010655

№ строки	Номера кадастровых кварталов				
	1	2	3	4	5
231	75:32:040301	75:32:020532	75:32:030609	75:32:021147	75:32:021229
232	75:32:030810	75:32:040517	75:22:360101	75:22:270501	75:32:040859
233	75:32:020605	75:32:030864	75:32:030138	75:32:010423	75:32:010670
234	75:32:020103	75:32:020321	75:32:040847	75:32:030148	75:32:040844
235	75:32:021403	75:32:030643	75:22:800304	75:32:021231	75:32:020515
236	75:32:010617	75:32:030811	75:32:030737	75:22:272402	75:32:040223
237	75:32:010205	75:32:030758	75:32:010316	75:22:671102	75:32:020530
238	75:32:030836	75:32:040109	75:32:020219	75:32:020130	75:22:670208
239	75:32:020141	75:32:040836	75:22:670704	75:22:170134	75:22:170139
240	75:32:010356	75:32:030141	75:32:010611	75:32:040114	75:32:040908
241	75:32:030163	75:32:021216	75:32:020815	75:32:020218	75:32:030837
242	75:32:010642	75:32:021125	75:22:690101	75:32:021235	75:32:030751
243	75:22:260103	75:32:030840	75:32:021121	75:32:020407	75:32:020521
244	75:32:010404	75:22:350102	75:32:030731	75:22:780106	75:32:021001
245	75:32:030654	75:32:030114	75:32:010430	75:32:010355	75:32:020514
246	75:32:010676	75:32:010707	75:32:010415	75:32:030801	75:32:021005
247	75:32:010204	75:32:040723	75:32:030626	75:22:672202	75:32:030646
248	75:32:030856	75:32:021212	75:32:030162	75:32:030301	75:32:010434
249	75:32:030126	75:32:010313	75:32:020152	75:32:040232	75:32:030617
250	75:22:170112	75:32:020213	75:32:010407	75:32:020303	75:32:040806
251	75:32:030869	75:32:030704	75:32:040817	75:32:020122	75:32:021144
252	75:32:020221	75:32:010351	75:22:271301	75:32:020139	75:32:020214
253	75:32:040850	75:32:021237	75:32:040701	75:32:010223	75:32:040813
254	75:22:170136	75:22:710201	75:22:170142	75:22:802001	75:32:030610
255	75:32:010674	75:32:030863	75:32:030501	75:32:021414	75:32:020129
256	75:32:030803	75:22:681201	75:32:021307	75:22:802401	75:32:040827
257	75:32:030164	75:22:170127	75:32:030644	75:32:010701	75:32:040863
258	75:32:040116	75:32:051503	75:22:170126	75:32:040207	75:32:021129
259	75:32:010221	75:32:040841	75:22:272401	75:32:030650	75:32:010103
260	75:32:030711	-	-	-	-

4.4. Приаэродромная территория аэродрома гражданской авиации Чита (Кадала) полностью или частично расположена в границах муниципальных образований Забайкальского края: Читинский муниципальный район, городской округ «город Чита».

4.5. Графическое изображение границ приаэродромной территории аэродрома гражданской авиации Чита (Кадала) приведено на схеме 1.

Схема 1



5. Описание границ первой подзоны включает:

5.1. Первая подзона приаэродромной территории аэродрома гражданской авиации Чита (Кадала) выделена по внешним границам земельных участков, предоставленных для размещения и эксплуатации зданий, сооружений и оборудования, подлежащих размещению в указанных подзонах, отграничивающим такие земельные участки от земельных участков, предназначенных для иных целей.

5.2. Перечень координат характерных точек границ первой подзоны приаэродромной территории аэродрома гражданской авиации Чита (Кадала) приведен в таблице 2.1.

Таблица 2.1

Обозначение характерных точек границ	Координаты МСК-75 (зона 2)	
	Х	У
Контур 1		
Внешний контур		
1	655515,73	2339647,85
2	655516,33	2339642,79
3	655521,80	2339643,71
4	655521,79	2339643,71
5	655525,81	2339620,43
6	655490,66	2339614,22
7	655478,42	2339603,47
8	655453,27	2339575,26
9	655452,96	2339567,81
10	655450,89	2339517,91
11	655456,20	2339517,68
12	655465,32	2339414,49
13	655448,24	2339411,54
14	655471,69	2339135,85
15	655485,50	2338973,60
16	655490,84	2338938,65
17	655521,45	2338761,25
18	655523,10	2338741,95
19	655533,91	2338680,64
20	655541,39	2338628,58
21	655543,17	2338622,58
22	655513,35	2338517,17
23	655516,15	2338517,05
24	655508,37	2338489,20
25	655504,86	2338487,18

Обозначение характерных точек границ	Координаты МСК-75 (зона 2)	
	Х	У
26	655504,59	2338486,22
27	655474,33	2338468,80
28	655400,76	2338423,95
29	655379,37	2338411,65
30	655365,39	2338401,64
31	655322,81	2338371,87
32	655313,97	2338302,26
33	655215,73	2338388,84
34	655116,08	2338394,48
35	655115,52	2338386,61
36	655089,51	2338386,90
37	655087,33	2338388,74
38	655016,21	2338378,58
39	655008,43	2338299,45
40	655023,55	2337936,23
41	655060,21	2337745,70
42	655065,79	2337716,71
43	655103,82	2337519,10
44	655142,01	2337306,00
45	655126,11	2337267,62
46	655117,38	2337246,56
47	655121,09	2337234,36
48	655192,53	2337256,93
49	655198,14	2337238,78
50	655210,60	2337242,48
51	655212,26	2337241,46
52	655254,57	2337215,76

Обозначение характерных точек границ	Координаты МСК-75 (зона 2)	
	Х	У
53	655268,36	2337175,97
54	655318,11	2337191,25
55	655343,76	2337200,14
56	655362,28	2337206,76
57	655369,74	2337205,32
58	655397,72	2337152,81
59	655359,31	2337115,00
60	655357,44	2337134,41
61	655357,44	2337134,41
62	655322,64	2337124,67
63	655326,94	2337105,61
64	655359,04	2337113,60
65	655360,29	2337105,70
66	655359,57	2337101,92
67	655388,20	2337112,05
68	655417,22	2337037,67
69	655409,90	2337023,51
70	655414,68	2337009,73
71	655402,61	2337005,49
72	655434,40	2336952,59
73	655439,54	2336944,04
74	655436,30	2336941,96
75	655483,25	2336862,96
76	655488,41	2336839,54
77	655498,93	2336805,19
78	655498,05	2336784,46
79	655486,79	2336775,30
80	655484,85	2336777,35
81	655459,08	2336750,51
82	655519,18	2336668,84
83	655497,49	2336650,28
84	655511,02	2336628,51
85	655508,02	2336625,40
86	655487,31	2336601,80
87	655471,83	2336585,55
88	655466,99	2336580,18
89	655465,15	2336573,01
90	655456,95	2336561,90
91	655432,07	2336567,93
92	655416,72	2336571,65
93	655389,71	2336577,14

Обозначение характерных точек границ	Координаты МСК-75 (зона 2)	
	Х	У
94	655370,37	2336597,50
95	655365,64	2336651,28
96	655339,21	2336679,51
97	655327,73	2336692,85
98	655269,78	2336653,61
99	655315,02	2336651,80
100	655325,94	2336649,14
101	655344,68	2336634,72
102	655365,10	2336612,77
103	655366,14	2336595,95
104	655380,51	2336580,36
105	655399,99	2336559,64
106	655380,81	2336542,40
107	655354,60	2336571,71
108	655329,59	2336551,75
109	655306,61	2336546,24
110	655293,56	2336570,51
111	655288,73	2336578,07
112	655281,95	2336574,32
113	655312,42	2336516,89
114	655336,64	2336490,21
115	655339,28	2336486,56
116	655341,27	2336484,74
117	655352,66	2336472,17
118	655365,76	2336458,29
119	655384,75	2336436,97
120	655345,02	2336375,75
121	655360,35	2336354,39
122	655378,41	2336331,13
123	655426,70	2336269,49
124	655433,41	2336274,65
125	655415,38	2336301,91
126	655428,49	2336310,55
127	655417,57	2336326,33
128	655420,06	2336328,19
129	655386,38	2336381,16
130	655381,56	2336385,72
131	655422,58	2336403,36
132	655426,67	2336403,31
133	655529,65	2336368,45
134	655534,60	2336366,77

Обозначение характерных точек границ	Координаты МСК-75 (зона 2)	
	Х	У
135	655558,89	2336358,55
136	655560,42	2336357,25
137	655561,92	2336356,01
138	655591,97	2336348,01
139	655605,37	2336341,54
140	655612,13	2336343,71
141	655613,39	2336345,92
142	655627,69	2336362,75
143	655632,22	2336366,75
144	655641,81	2336373,91
145	655656,00	2336384,26
146	655661,96	2336382,95
147	655733,15	2336275,47
148	655707,04	2336155,51
149	655750,04	2336069,52
150	655670,98	2335994,33
151	655652,63	2335977,02
152	655650,14	2335974,67
153	655634,89	2335959,86
154	655619,61	2335942,65
155	655637,43	2335930,40
156	655661,27	2335917,35
157	655691,01	2335896,79
158	655721,07	2335879,23
159	655726,62	2335874,36
160	655737,99	2335858,04
161	655741,40	2335853,22
162	655810,80	2335755,17
163	655816,21	2335747,52
164	655897,61	2335636,01
165	655946,25	2335566,13
166	655964,88	2335536,98
167	655986,88	2335497,88
168	656078,90	2335496,12
169	656093,08	2335483,61
170	656291,14	2335474,61
171	656295,94	2335446,87
172	656297,02	2335440,64
173	656355,44	2335102,89
174	656329,82	2335100,20
175	656327,12	2335096,41

Обозначение характерных точек границ	Координаты МСК-75 (зона 2)	
	Х	У
176	656340,02	2335060,18
177	656365,90	2334937,23
178	656375,73	2334897,78
179	656388,57	2334882,32
180	656440,38	2334890,47
181	656446,84	2334909,82
182	656407,95	2335100,42
183	656405,76	2335108,16
184	656382,35	2335105,71
185	656318,76	2335473,35
186	656362,13	2335471,39
187	656454,70	2335471,36
188	656481,20	2335551,04
189	656542,60	2335589,68
190	656540,71	2335684,38
191	656538,62	2335792,15
192	656528,59	2335860,75
193	656545,22	2335992,18
194	656539,85	2336069,86
195	656533,49	2336130,05
196	656479,29	2336642,57
197	656808,46	2336838,98
198	656810,34	2336849,12
199	656766,00	2337037,39
200	656728,54	2337280,18
201	656712,74	2337376,35
202	656707,93	2337379,95
203	656611,74	2337355,01
204	656564,40	2337342,73
205	656496,03	2337324,98
206	656323,87	2337278,29
207	656316,75	2337329,29
208	656366,19	2337337,84
209	656355,47	2337399,80
210	656298,80	2337727,43
211	656252,77	2337719,47
212	656222,98	2337887,10
213	656173,22	2338175,98
214	656135,51	2338371,19
215	656110,36	2338497,57
216	656069,32	2338637,82

Обозначение характерных точек границ	Координаты МСК-75 (зона 2)	
	Х	У
217	656062,80	2338669,63
218	656061,19	2338689,25
219	656045,73	2338765,50
220	656021,93	2338826,02
221	656098,77	2338945,70
222	656093,68	2338998,81
223	656039,14	2339083,93
224	656058,02	2339118,60
225	656093,05	2339171,49
226	656076,37	2339182,52
227	656040,88	2339128,92
228	656026,83	2339103,15
229	655990,14	2339160,42
230	655988,51	2339169,84
231	655972,37	2339194,85
232	655966,90	2339203,34
233	655919,59	2339276,66
234	655916,06	2339276,04
235	655830,29	2339409,92
236	655828,54	2339411,99
237	655823,87	2339438,27
238	655822,07	2339441,18
239	655862,11	2339468,67
240	655748,01	2339620,36
241	655720,66	2339647,77
242	655594,78	2339747,38
243	655593,02	2339745,52
244	655570,03	2339968,72
245	655551,73	2339985,90
246	655545,58	2340021,75
247	655525,39	2340018,27
248	655524,43	2340024,12
249	655518,02	2340045,52
250	655485,42	2340039,88
251	655483,28	2340019,81
252	655472,95	2339984,13
253	655504,18	2339969,68
254	655514,87	2339973,02
255	655560,23	2339710,78
256	655532,12	2339680,99
257	655516,00	2339677,26

Обозначение характерных точек границ	Координаты МСК-75 (зона 2)	
	Х	У
258	655517,54	2339668,41
259	655517,02	2339667,94
260	655516,01	2339665,51
261	655518,97	2339648,42
1	655515,73	2339647,85
Внутренний контур		
262	655423,27	2337123,50
263	655439,62	2337083,80
264	655443,21	2337048,11
265	655445,97	2337033,28
266	655452,35	2337006,99
267	655464,11	2336965,21
268	655490,14	2336890,48
269	655625,74	2336934,40
270	655565,93	2337114,24
271	655501,06	2337118,20
272	655395,70	2337471,77
273	655370,66	2337604,82
274	655341,14	2337602,46
275	655222,88	2337565,34
276	655268,01	2337418,67
277	655278,19	2337421,47
278	655280,28	2337420,44
279	655285,48	2337404,43
280	655302,84	2337409,69
281	655315,21	2337369,74
282	655313,14	2337350,50
283	655315,76	2337341,82
284	655317,38	2337341,43
285	655328,76	2337323,15
286	655332,43	2337314,73
287	655340,26	2337287,93
288	655367,60	2337298,24
289	655373,53	2337290,35
290	655373,03	2337246,52
291	655379,86	2337223,22
292	655374,52	2337220,94
293	655374,03	2337221,40
294	655367,75	2337214,10
295	655372,79	2337209,90
296	655378,76	2337216,88

Обозначение характерных точек границ	Координаты МСК-75 (зона 2)	
	Х	У
297	655381,99	2337218,19
298	655391,13	2337184,13
299	655403,79	2337188,44
262	655423,27	2337123,50
Контур 2		
300	655424,82	2336268,11
301	655375,96	2336329,59
302	655340,26	2336370,15
303	655322,73	2336349,50
304	655378,04	2336206,65
305	655435,57	2336239,14
306	655430,51	2336246,86
307	655435,42	2336250,69
308	655422,94	2336266,60
300	655424,82	2336268,11
Контур 3		
309	657713,71	2333764,61
310	657579,82	2334021,71
311	657361,98	2333899,42
312	657496,96	2333646,68
309	657713,71	2333764,61
Контур 4		
313	657425,50	2329342,92
314	657420,23	2329382,13
315	657323,08	2329359,42
316	657333,77	2329315,87
313	657425,50	2329342,92
Контур 5		
317	655186,02	2342374,23
318	655168,46	2342424,42
319	655118,01	2342403,91
320	655094,68	2342394,42
321	655084,83	2342390,42

Обозначение характерных точек границ	Координаты МСК-75 (зона 2)	
	Х	У
322	655049,40	2342376,01
323	655064,00	2342338,29
324	655069,27	2342324,68
325	655126,99	2342349,17
326	655147,68	2342357,96
327	655155,11	2342361,11
317	655186,02	2342374,23
Контур 6		
328	654013,46	2347744,67
329	654049,79	2347785,19
330	654055,23	2347787,47
331	654057,72	2347789,15
332	654068,75	2347792,77
333	654096,01	2347793,95
334	654121,95	2347801,10
335	654138,28	2347818,82
336	654150,97	2347833,81
337	654153,43	2347836,72
338	654166,23	2347851,87
339	654166,66	2347854,68
340	654163,11	2347859,50
341	654123,91	2347897,14
342	654097,03	2347896,36
343	654075,51	2347872,34
344	654066,09	2347864,73
345	654064,08	2347862,60
346	654061,63	2347860,99
347	654029,55	2347835,89
348	654027,43	2347833,82
349	654025,03	2347831,95
350	653979,67	2347773,32
328	654013,46	2347744,67

5.3. Муниципальные образования, в границах территорий которых полностью или частично расположена первая подзона приаэродромной территории аэродрома гражданской авиации Чита (Кадала): городской округ «город Чита», Читинский муниципальный район.

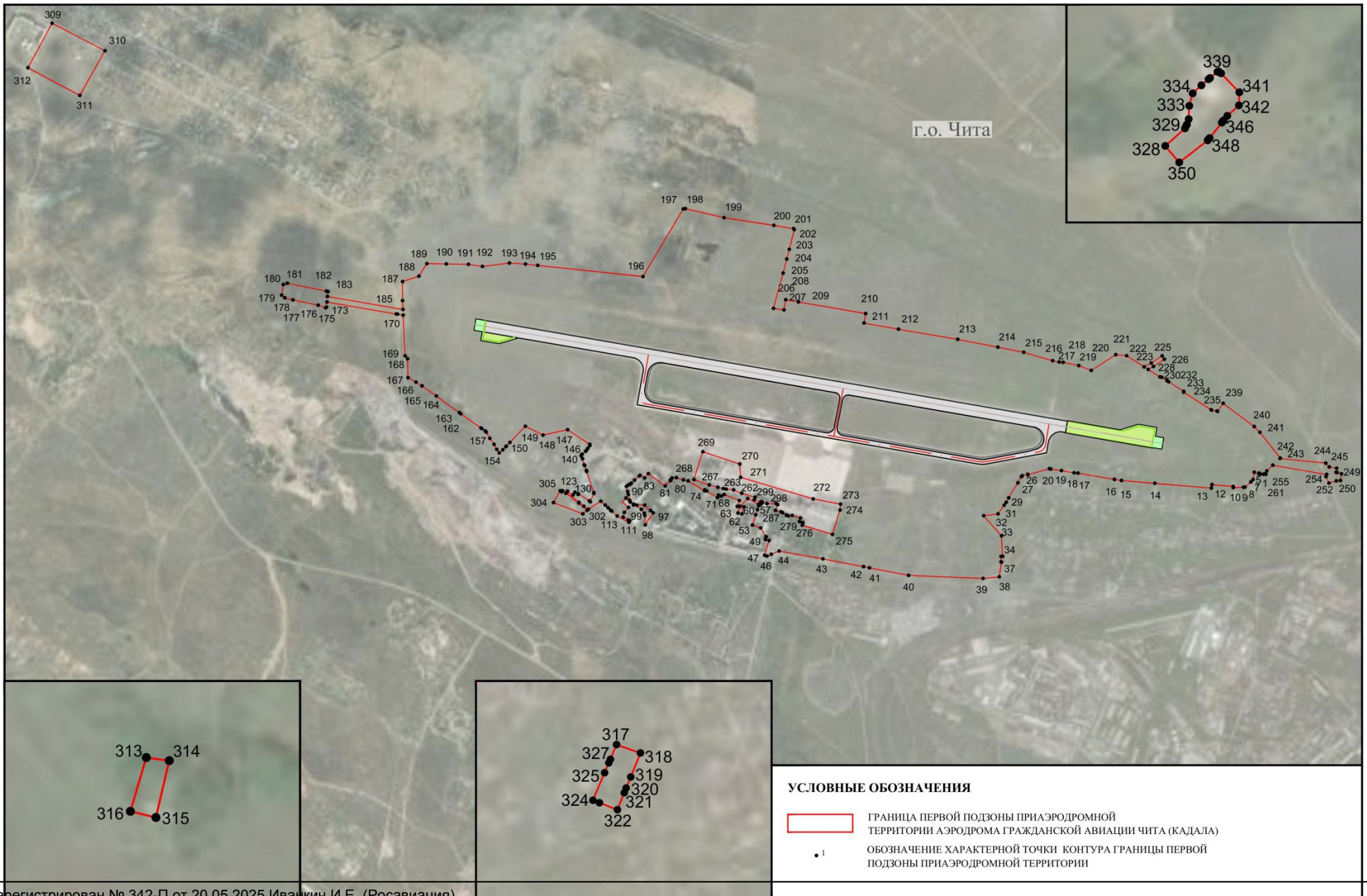
5.4. Перечень кадастровых кварталов, в границах территорий которых полностью или частично расположена первая подзона приаэродромной территории аэродрома гражданской авиации Чита (Кадала), приведен в таблице 2.2.

Таблица 2.2

№ строки	Номера кадастровых кварталов				
	1	2	3	4	5
1	75:00:000000	75:32:040726	75:32:040724	75:32:000000	75:22:000000
2	75:32:040731	75:32:040735	75:32:040734	75:32:021101	75:32:040718
3	75:32:040736	75:32:040749	75:32:040725	75:22:710102	75:32:040410

5.5. Графическое изображение границ первой подзоны приаэродромной территории аэродрома гражданской авиации Чита (Кадала) приведено на схеме 2.

Схема 2



6. Описание границ второй подзоны:

6.1. Вторая подзона приаэродромной территории аэродрома гражданской авиации Чита (Кадала) выделена по внешним границам земельных участков, предоставленных для размещения и эксплуатации зданий, сооружений и оборудования, подлежащих размещению в указанной подзоне, отграничивающим такие земельные участки от земельных участков, предназначенных для иных целей.

6.2. Перечень координат характерных точек границ второй подзоны приаэродромной территории аэродрома гражданской авиации Чита (Кадала) приведен в таблице 3.1.

Таблица 3.1

Обозначение характерных точек границ	Координаты МСК-75 (зона 2)	
	Х	У
Контур 1		
1	655750,04	2336069,52
2	655707,04	2336155,51
3	655733,15	2336275,47
4	655661,96	2336382,95
5	655656,00	2336384,26
6	655641,81	2336373,91
7	655632,22	2336366,75
8	655627,69	2336362,75
9	655613,39	2336345,92
10	655612,13	2336343,71
11	655605,37	2336341,54
12	655591,97	2336348,01
13	655561,92	2336356,01
14	655560,42	2336357,25
15	655558,89	2336358,55
16	655534,60	2336366,77
17	655529,65	2336368,45
18	655426,67	2336403,31
19	655422,58	2336403,36
20	655381,56	2336385,72
21	655386,38	2336381,16
22	655420,06	2336328,19
23	655417,57	2336326,33
24	655428,49	2336310,55
25	655429,03	2336309,76
26	655443,98	2336282,75

Обозначение характерных точек границ	Координаты МСК-75 (зона 2)	
	Х	У
27	655433,41	2336274,65
28	655429,38	2336271,54
29	655426,70	2336269,49
30	655424,82	2336268,11
31	655422,94	2336266,60
32	655435,42	2336250,69
33	655430,51	2336246,86
34	655435,96	2336239,36
35	655378,04	2336206,65
36	655381,61	2336197,41
37	655460,94	2336090,93
38	655557,82	2335963,52
39	655560,32	2335962,68
40	655565,15	2335964,35
41	655592,41	2335961,37
42	655619,61	2335942,65
43	655634,89	2335959,86
44	655649,24	2335973,82
45	655650,14	2335974,67
46	655652,63	2335977,02
47	655670,98	2335994,33
1	655750,04	2336069,52
Контур 2		
48	655625,74	2336934,40
49	655565,93	2337114,24
50	655501,06	2337118,20
51	655395,70	2337471,77

Обозначение характерных точек границ	Координаты МСК-75 (зона 2)	
	Х	У
52	655370,66	2337604,82
53	655341,14	2337602,46
54	655222,88	2337565,34
55	655268,01	2337418,67
56	655278,19	2337421,47
57	655280,28	2337420,44
58	655285,48	2337404,43
59	655302,84	2337409,69
60	655315,21	2337369,74
61	655313,14	2337350,50
62	655315,76	2337341,82
63	655317,38	2337341,43
64	655328,76	2337323,15
65	655332,43	2337314,73
66	655340,26	2337287,93
67	655367,60	2337298,24
68	655373,53	2337290,35
69	655373,03	2337246,52
70	655379,86	2337223,22
71	655374,52	2337220,94
72	655374,03	2337221,40
73	655367,75	2337214,10
74	655372,79	2337209,90
75	655378,76	2337216,88
76	655381,99	2337218,19
77	655391,13	2337184,13
78	655403,79	2337188,44
79	655423,27	2337123,50
80	655439,62	2337083,80
81	655443,21	2337048,11
82	655445,97	2337033,28
83	655452,35	2337006,99
84	655464,11	2336965,21

Обозначение характерных точек границ	Координаты МСК-75 (зона 2)	
	Х	У
85	655490,14	2336890,48
48	655625,74	2336934,40
Контур 3		
86	655383,64	2336998,83
87	655374,16	2337025,65
88	655350,18	2337017,02
89	655340,56	2337051,09
90	655355,29	2337055,14
91	655342,83	2337092,48
92	655359,57	2337101,92
93	655360,29	2337105,70
94	655359,04	2337113,60
95	655326,94	2337105,61
96	655322,64	2337124,67
97	655357,44	2337134,41
98	655359,31	2337115,00
99	655397,72	2337152,81
100	655369,74	2337205,32
101	655362,28	2337206,76
102	655343,76	2337200,14
103	655318,11	2337191,25
104	655268,36	2337175,97
105	655276,82	2337150,31
106	655277,82	2337146,42
107	655280,10	2337139,70
108	655294,57	2337097,32
109	655291,36	2337096,40
110	655304,92	2337051,35
111	655317,98	2337007,95
112	655325,82	2336980,00
113	655327,35	2336978,64
114	655345,61	2336985,16
86	655383,64	2336998,83

6.3. Кадастровые кварталы, в границах территорий которых полностью или частично расположена вторая подзона приаэродромной территории аэродрома гражданской авиации Чита (Кадала): 75:00:000000, 75:32:040734, 75:32:000000, 75:32:040736.

6.4. Муниципальное образование Забайкальского края, в границах территории которого полностью или частично расположена вторая подзона приаэродромной территории аэродрома гражданской авиации Чита (Кадала): городской округ «город Чита».

6.5. Графическое изображение границ второй подзоны приаэродромной территории аэродрома гражданской авиации Чита (Кадала) приведено на схеме 3.

Схема 3



7. Описание границ третьей подзоны:

7.1. Третья подзона приаэродромной территории аэродрома гражданской авиации Чита (Кадала) выделена по границам полос воздушных подходов, установленных в соответствии с Федеральными правилами использования воздушного пространства Российской Федерации, утвержденными постановлением Правительства Российской Федерации от 11 марта 2010 г. № 138 (далее – постановление № 138), и с учетом ограничительных поверхностей аэродрома в соответствии с Федеральными авиационными правилами «Требования, предъявляемые к аэродромам, предназначенным для взлета, посадки, руления и стоянки гражданских воздушных судов», утвержденными приказом Министерства транспорта Российской Федерации от 25 августа 2015 г. № 262 (зарегистрирован Министерством юстиции Российской Федерации 9 октября 2015 г., регистрационный № 39264), с изменениями, внесенными приказом Министерства транспорта Российской Федерации от 24 ноября 2017 г. № 495 (зарегистрирован Министерством юстиции Российской Федерации 21 декабря 2017 г., регистрационный № 49344) (далее - ФАП-262).

7.2. Перечень координат характерных точек границ третьей подзоны приаэродромной территории аэродрома гражданской авиации Чита (Кадала) представлен в таблице 4.1.

Таблица 4.1.

Обозначение характерных точек границ	Координаты МСК-75 (зона 2)	
	X	Y
1	645979,39	2367893,71
2	650893,47	2353073,43
3	650828,29	2353062,15
4	651264,42	2351746,85
5	650589,79	2351506,71
6	649927,39	2351234,65
7	649278,73	2350931,28
8	648645,29	2350597,30
9	648028,51	2350233,47
10	647429,80	2349840,61
11	646850,52	2349419,63
12	646291,99	2348971,49
13	645755,49	2348497,20
14	645242,23	2347997,84

Обозначение характерных точек границ	Координаты МСК-75 (зона 2)	
	X	Y
15	644753,39	2347474,56
16	644290,08	2346928,54
17	643853,36	2346361,03
18	643444,22	2345773,33
19	643063,60	2345166,77
20	642712,36	2344542,73
21	642391,30	2343902,64
22	642101,15	2343247,96
23	641842,59	2342580,18
24	641616,18	2341900,82
25	641422,46	2341211,43
26	641261,86	2340513,57
27	641134,75	2339808,85
28	641041,42	2339098,87

Обозначение характерных точек границ	Координаты МСК-75 (зона 2)	
	Х	У
29	640982,08	2338385,24
30	640956,86	2337669,59
31	640965,83	2336953,55
32	641008,97	2336238,76
33	641086,16	2335526,84
34	641197,25	2334819,41
35	641330,44	2334114,85
36	641497,15	2333417,47
37	641696,99	2332728,84
38	641929,51	2332050,56
39	642194,18	2331384,16
40	642490,40	2330731,17
41	642817,48	2330093,08
42	643174,68	2329471,35
43	643561,19	2328867,40
44	643976,11	2328282,61
45	644418,51	2327718,32
46	644887,37	2327175,82
47	645381,62	2326656,34
48	645900,13	2326161,08
49	646441,72	2325691,16
50	647005,14	2325247,66
51	647589,12	2324831,59
52	648192,31	2324443,90
53	648813,33	2324085,48
54	649450,78	2323757,15
55	650103,19	2323459,66
56	650769,07	2323193,68
57	651446,90	2322959,83
58	652135,13	2322758,64
59	652832,19	2322590,57
60	653536,49	2322456,01
61	654246,41	2322355,25
62	654960,33	2322288,54
63	655676,63	2322256,02
64	656393,66	2322257,77
65	656768,49	2305519,96
66	665932,41	2307105,08
67	660663,23	2322996,29
68	661339,19	2323235,50
69	662002,94	2323506,73

Обозначение характерных точек границ	Координаты МСК-75 (зона 2)	
	Х	У
70	662652,98	2323809,38
71	663287,81	2324142,74
72	663905,98	2324506,06
73	664506,08	2324898,51
74	665086,75	2325319,19
75	665646,65	2325767,13
76	666184,50	2326241,32
77	666699,07	2326740,67
78	667189,20	2327264,05
79	667653,75	2327810,24
80	668091,67	2328378,01
81	668501,95	2328966,07
82	668883,67	2329573,05
83	669235,94	2330197,59
84	669557,97	2330838,24
85	669849,01	2331493,56
86	670108,40	2332162,03
87	670335,55	2332842,14
88	670529,93	2333532,32
89	670691,12	2334231,00
90	670818,73	2334936,59
91	670912,47	2335647,47
92	670972,14	2336362,02
93	670997,59	2337078,60
94	670988,76	2337795,59
95	670945,69	2338511,33
96	670868,45	2339224,19
97	670757,24	2339932,55
98	670624,25	2340636,18
99	670457,83	2341332,67
100	670258,36	2342020,42
101	670026,29	2342697,87
102	669762,15	2343363,47
103	669466,55	2344015,70
104	669140,16	2344653,09
105	668783,72	2345274,17
106	668398,04	2345877,53
107	667984,01	2346461,79
108	667542,56	2347025,63
109	667074,71	2347567,76
110	666581,52	2348086,95

Обозначение характерных точек границ	Координаты МСК-75 (зона 2)	
	Х	У
111	666064,11	2348582,00
112	665523,66	2349051,79
113	664961,41	2349495,26
114	664378,63	2349911,39
115	663776,66	2350299,23
116	663156,87	2350657,90
117	662520,66	2350986,57
118	661869,49	2351284,51
119	661204,84	2351551,04
120	660528,23	2351785,54
121	659841,20	2351987,48

Обозначение характерных точек границ	Координаты МСК-75 (зона 2)	
	Х	У
122	659145,32	2352156,40
123	658442,16	2352291,91
124	657733,34	2352393,71
125	657020,47	2352461,57
126	656305,17	2352495,33
127	655589,08	2352494,91
128	655558,06	2353880,28
129	655492,87	2353869,01
130	655143,31	2369478,84
1	645979,39	2367893,71

7.3. Перечень кадастровых кварталов, в границах территорий которых полностью или частично расположена третья подзона приаэродромной территории аэродрома гражданской авиации Чита (Кадала), приведен в таблице 4.2.

Таблица 4.2

№ строки	Номера кадастровых кварталов				
	1	2	3	4	5
1	75:32:040122	75:32:021006	75:32:040819	75:32:020148	75:32:010225
2	75:32:040839	75:32:021117	75:32:040746	75:32:030602	75:32:030718
3	75:32:040228	75:32:010402	75:32:040362	75:32:040837	75:32:021143
4	75:32:030629	75:32:030616	75:32:020401	75:32:040732	75:32:030857
5	75:32:030659	75:32:010338	75:32:010332	75:32:030611	75:32:020222
6	75:32:030854	75:32:010665	75:32:030747	75:32:040924	75:32:040339
7	75:32:030404	75:32:021303	75:32:010668	75:32:030604	75:22:681001
8	75:32:020529	75:32:010319	75:32:021140	75:32:030638	75:32:030766
9	75:32:021155	75:32:021211	75:32:021010	75:32:040303	75:32:040730
10	75:32:010431	75:32:010309	75:22:700301	75:32:030606	75:32:010409
11	75:32:020163	75:32:020217	75:32:040513	75:32:040946	75:32:040509
12	75:32:010340	75:32:030149	75:32:010359	75:32:030756	75:32:040102
13	75:32:030642	75:32:021154	75:32:010601	75:32:021214	75:32:010620
14	75:32:010217	75:32:020145	75:32:030742	75:32:020506	75:32:020308
15	75:32:040342	75:32:021218	75:32:030166	75:32:030623	75:32:030635
16	75:32:010307	75:32:020711	75:32:030750	75:32:030826	75:32:030303
17	75:32:010302	75:32:010317	75:32:020810	75:32:030508	75:32:040111
18	75:32:010647	75:22:800301	75:32:020159	75:22:730502	75:32:030819
19	75:32:021002	75:32:040220	75:32:010666	75:32:030726	75:32:021139
20	75:32:030830	75:32:030760	75:32:020714	75:32:010203	75:32:010212
21	75:32:010652	75:32:010324	75:32:040118	75:32:010413	75:32:030866
22	75:32:030186	75:32:010306	75:32:030632	75:32:030825	75:32:030505

№ строки	Номера кадастровых кварталов				
	1	2	3	4	5
23	75:32:040857	75:32:020151	75:32:010312	75:32:010339	75:32:030749
24	75:32:020320	75:32:030158	75:32:010672	75:32:030613	75:32:020226
25	75:32:040121	75:32:021122	75:32:040910	75:32:030663	75:22:700102
26	75:32:040907	75:32:040824	75:22:730402	75:32:030525	75:32:030835
27	75:32:040348	75:32:020522	75:32:020315	75:32:030743	75:32:020504
28	75:32:040855	75:32:020710	75:22:680501	75:32:040810	75:32:020322
29	75:32:030503	75:32:040201	75:32:021003	75:32:030403	75:32:040222
30	75:32:021128	75:32:040858	75:22:721101	75:32:021136	75:32:030734
31	75:32:021420	75:32:030832	75:32:040953	75:32:040103	75:22:850901
32	75:32:030640	75:32:010421	75:32:021102	75:32:021118	75:32:030176
33	75:32:010425	75:32:040514	75:32:021408	75:32:020155	75:32:021135
34	75:32:040329	75:32:010210	75:32:010660	75:32:021210	75:32:010669
35	75:32:010708	75:22:851001	75:32:010224	75:32:010308	75:32:021133
36	75:32:030860	75:22:680601	75:32:010625	75:32:020525	75:32:010649
37	75:32:030175	75:32:040743	75:32:040712	75:32:030701	75:32:021419
38	75:32:040404	75:32:010305	75:32:010426	75:32:030631	75:32:030901
39	75:32:040123	75:32:040104	75:32:040705	75:32:020524	75:32:040357
40	75:32:040948	75:32:010412	75:32:010352	75:32:010622	75:32:040335
41	75:32:010641	75:32:010606	75:32:040351	75:32:040811	75:32:021423
42	75:32:010220	75:32:010202	75:32:010320	75:32:021305	75:32:021220
43	75:32:030861	75:32:040942	75:32:010108	75:32:030709	75:32:010416
44	75:32:040517	75:32:040110	75:32:040501	75:32:040831	75:32:030725
45	75:32:030837	75:32:021204	75:32:030821	75:32:040922	75:32:020528
46	75:32:030856	75:32:030607	75:32:040921	75:32:030850	75:32:010325
47	75:32:020514	75:32:021302	75:32:040337	75:32:040937	75:32:021409
48	75:32:030731	75:32:010360	75:32:010419	75:32:040720	75:32:010353
49	75:32:040841	75:32:040745	75:32:030170	75:32:020225	75:32:040933
50	75:32:030805	75:32:021421	75:32:030520	75:32:040862	75:32:010110
51	75:32:010701	75:32:021126	75:32:030746	75:32:040502	75:32:030721
52	75:32:020405	75:32:010658	75:32:030115	75:32:021407	75:32:040341
53	75:32:010671	75:22:730801	75:32:010436	75:32:010417	75:32:021308
54	75:32:040918	75:32:040801	75:32:010438	75:22:610201	75:32:020505
55	75:32:021236	75:32:020713	75:32:010605	75:22:260104	75:32:030713
56	75:32:040861	75:32:020501	75:32:010503	75:32:040106	75:32:021207
57	75:32:040916	75:32:040112	75:32:040815	75:32:030834	75:32:030753
58	75:32:040327	75:32:020510	75:32:010342	75:32:040719	75:32:040403
59	75:32:040230	75:32:020802	75:32:040809	75:32:030735	75:32:030738
60	75:32:010326	75:32:040223	75:32:040902	75:32:040929	75:32:021008
61	75:32:040856	75:32:010350	75:22:780201	75:32:030807	75:32:030161
62	75:32:040407	75:32:021233	75:32:040360	75:32:020512	75:32:030851
63	75:32:040302	75:32:020808	75:32:040344	75:32:040823	75:32:040838

№ строки	Номера кадастровых кварталов				
	1	2	3	4	5
64	75:22:730501	75:22:270501	75:32:040830	75:32:030828	75:32:030818
65	75:32:040340	75:32:010423	75:32:040747	75:32:030144	75:32:030820
66	75:32:010357	75:32:030148	75:32:020702	75:32:030843	75:32:021150
67	75:32:020140	75:32:010626	75:32:030512	75:32:020707	75:32:040361
68	75:32:010354	75:32:030643	75:32:040343	75:32:020601	75:32:021127
69	75:32:030179	75:32:021216	75:32:010331	75:32:040402	75:32:021405
70	75:32:040906	75:32:040114	75:32:010310	75:32:040718	75:32:030808
71	75:32:030312	75:32:020218	75:32:040939	75:32:020526	75:22:700101
72	75:32:010311	75:32:040847	75:22:800601	75:32:040833	75:32:021130
73	75:32:030108	75:32:030737	75:32:030618	75:32:030752	75:32:030853
74	75:32:021124	75:22:350102	75:32:010420	75:32:010322	75:32:030733
75	75:32:020307	75:32:010316	75:32:040708	75:32:030702	75:32:020901
76	75:32:021116	75:32:010674	75:32:010639	75:32:040334	75:32:010663
77	75:32:030730	75:32:030164	75:32:040227	75:32:040727	75:32:040842
78	75:32:040221	75:32:010221	75:32:020119	75:32:040503	75:32:030630
79	75:32:040505	75:32:030704	75:32:010328	75:32:030859	75:32:030132
80	75:32:020154	75:32:021237	75:32:040835	75:32:010621	75:32:010208
81	75:32:020144	75:22:710201	75:32:040410	75:32:040932	75:32:040126
82	75:32:030827	75:32:010430	75:32:030637	75:32:010422	75:32:010346
83	75:32:040231	75:22:681201	75:32:010659	75:32:030504	75:32:030655
84	75:32:010624	75:32:040817	75:32:040704	75:32:010101	75:22:730301
85	75:32:040326	75:32:030610	75:22:220101	75:32:030732	75:32:030829
86	75:32:010645	75:32:010223	75:32:010432	75:32:030507	75:32:040909
87	75:32:040354	75:32:010502	75:32:040301	75:32:010427	75:32:021227
88	75:32:010616	75:32:010675	75:32:010655	75:32:030707	75:32:021151
89	75:32:040826	75:32:040721	75:32:020533	75:32:010628	75:32:021119
90	75:32:030612	75:32:010103	75:32:030736	75:32:040508	75:32:010651
91	75:32:010111	75:22:730201	75:32:021403	75:32:020523	75:32:021105
92	75:32:010344	75:32:010802	75:32:040844	75:32:040724	75:32:020509
93	75:32:030727	75:32:040707	75:32:020515	75:32:020527	75:32:021146
94	75:32:020142	75:22:220103	75:32:040356	75:32:040845	75:32:021131
95	75:32:040345	75:32:040901	75:32:020150	75:32:030615	75:32:040931
96	75:32:020502	75:32:010630	75:32:020141	75:22:800602	75:32:010702
97	75:32:030755	75:32:010664	75:32:040236	75:32:030745	75:32:020323
98	75:32:020715	75:32:040516	75:32:040928	75:32:020516	75:32:021123
99	75:32:010227	75:32:040120	75:32:030181	75:32:030723	75:32:021223
100	75:32:021106	75:32:020317	75:32:020532	75:32:030647	75:32:010654
101	75:32:040710	75:32:040851	75:32:020321	75:32:030523	75:32:021103
102	75:32:010315	75:32:010607	75:32:040725	75:32:040820	75:32:010673
103	75:32:040225	75:32:010414	75:32:010642	75:22:730101	75:32:030831
104	75:32:020135	75:32:030502	75:22:260103	75:32:030848	75:32:010429

№ строки	Номера кадастровых кварталов				
	1	2	3	4	5
105	75:32:021413	75:32:040124	75:32:040109	75:32:030824	75:32:030833
106	75:32:021134	75:32:040602	75:32:030654	75:32:030739	75:32:030845
107	75:32:040212	75:32:040853	75:32:040836	75:32:040956	75:22:800303
108	75:32:040913	75:32:030703	75:32:010676	75:32:020508	75:32:040511
109	75:32:020216	75:32:040947	75:32:010204	75:32:020301	75:32:021132
110	75:22:730401	75:32:030754	75:32:021125	75:32:010102	75:32:040713
111	75:22:250101	75:32:030839	75:32:030840	75:32:040101	75:32:030657
112	75:32:030601	75:32:040854	75:32:010434	75:32:020309	75:32:030847
113	75:32:040349	75:32:010619	75:22:800304	75:32:030322	75:32:010109
114	75:32:040866	75:32:040941	75:32:040806	75:32:021228	75:32:030806
115	75:32:040865	75:32:040808	75:32:030869	75:32:030662	75:32:010428
116	75:32:010614	75:32:030625	75:32:030801	75:32:040504	75:32:021401
117	75:32:040317	75:32:040821	75:32:030301	75:32:010323	75:32:030608
118	75:32:010104	75:32:040936	75:32:040232	75:32:021234	75:32:030614
119	75:32:040917	75:32:010609	75:32:020319	75:32:020408	75:32:030809
120	75:32:010633	75:32:040914	75:32:010638	75:32:030122	75:32:021112
121	75:32:040729	75:32:030153	75:32:010415	75:32:010657	75:32:021217
122	75:32:010226	75:32:010214	75:32:030162	75:32:021138	75:32:030712
123	75:32:030133	75:32:020147	75:32:010407	75:32:040234	75:32:021206
124	75:32:030143	75:32:040828	75:32:020139	75:32:021229	75:32:010218
125	75:32:030715	75:32:020306	75:32:020129	75:32:020605	75:32:010318
126	75:32:010435	75:32:040603	75:32:040827	75:32:040702	75:32:040219
127	75:32:010644	75:32:040750	75:32:040207	75:32:040734	75:32:030804
128	75:32:030142	75:22:800302	75:22:260101	75:32:020503	75:32:010627
129	75:32:020709	75:32:040409	75:22:220102	75:32:021412	75:32:030661
130	75:32:040957	75:32:040848	75:32:010704	75:32:010670	75:32:021142
131	75:32:030708	75:32:040905	75:32:040863	75:32:030765	75:32:020302
132	75:22:710301	75:32:010349	75:32:010610	75:32:020530	75:32:040211
133	75:32:040915	75:32:010343	75:32:020143	75:32:010105	75:32:030656
134	75:32:040353	75:32:040814	75:32:020157	75:32:010356	75:32:010662
135	75:32:020801	75:32:040507	75:32:030710	75:32:040908	75:32:010333
136	75:32:020606	75:32:040728	75:32:030648	75:32:030812	75:32:020324
137	75:32:040822	75:32:030628	75:32:040709	75:32:040226	75:32:040829
138	75:32:010406	75:32:040925	75:32:040938	75:32:030660	75:32:040127
139	75:22:360102	75:32:021004	75:32:040716	75:32:021232	75:32:020102
140	75:32:040604	75:32:020328	75:32:020223	75:32:030651	75:32:021304
141	75:32:040359	75:32:040927	75:32:030641	75:32:030751	75:32:021201
142	75:32:040328	75:32:020703	75:32:030506	75:32:010404	75:32:020136
143	75:32:030519	75:32:040706	75:32:020325	75:32:021001	75:32:010219
144	75:32:040717	75:32:010661	75:32:030619	75:32:030609	75:32:021137
145	75:32:040715	75:32:030722	75:32:020406	75:32:030646	75:32:010706

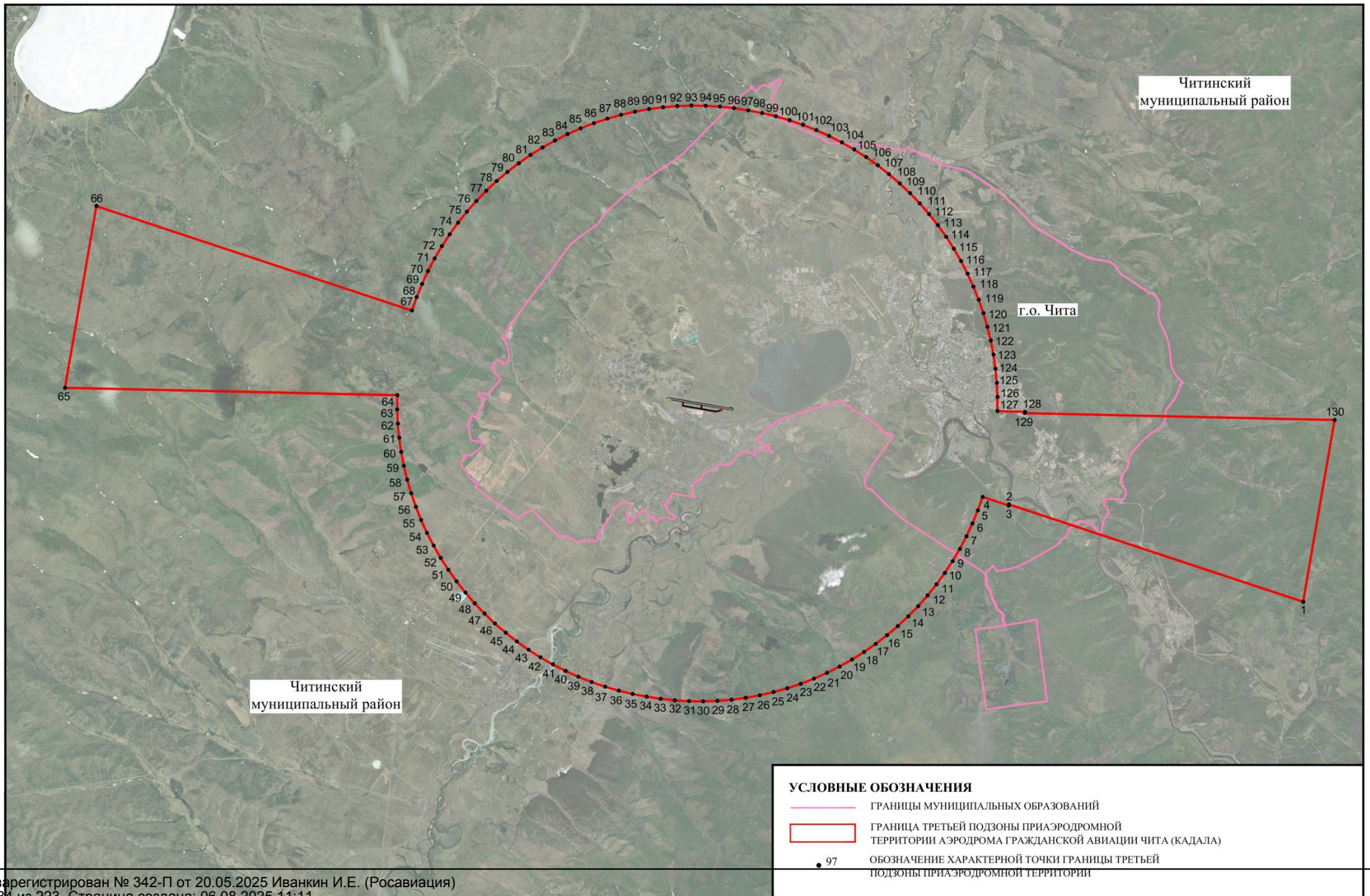
№ строки	Номера кадастровых кварталов				
	1	2	3	4	5
146	75:32:030154	75:32:030634	75:32:021209	75:32:021235	75:32:021230
147	75:32:030129	75:32:010705	75:32:030330	75:22:780106	75:32:030321
148	75:32:040333	75:22:800401	75:32:021153	75:32:030114	75:32:020803
149	75:32:010347	75:32:030180	75:32:021104	75:32:030803	75:32:021226
150	75:32:040318	75:32:021306	75:32:020312	75:32:010707	75:32:021203
151	75:32:040943	75:32:021009	75:32:020118	75:32:040723	75:32:020138
152	75:32:010612	75:32:020304	75:32:030846	75:32:020303	75:32:040944
153	75:32:040864	75:32:030401	75:32:030855	75:32:040813	75:32:010424
154	75:32:020706	75:32:010408	75:22:260102	75:32:010351	75:32:030729
155	75:32:020149	75:32:010667	75:32:021101	75:32:030626	75:32:010602
156	75:32:020146	75:32:021208	75:32:040846	75:22:802001	75:32:021145
157	75:32:010209	75:32:020106	75:32:040119	75:32:030744	75:32:020215
158	75:32:040911	75:32:010418	75:32:040331	75:32:030761	75:32:030182
159	75:32:040832	75:32:040860	75:32:010656	75:32:040325	75:32:010411
160	75:22:720901	75:32:010608	75:32:040904	75:22:802401	75:32:020712
161	75:32:020701	75:32:010330	75:32:030841	75:32:040233	75:32:030764
162	75:32:040208	75:32:040736	75:32:030870	75:22:710101	75:32:020807
163	75:32:040107	75:32:040807	75:32:040714	75:32:030650	75:32:030816
164	75:32:010801	75:32:010604	75:32:020604	75:32:030501	75:32:030639
165	75:32:010433	75:32:020311	75:32:040338	75:32:030644	75:32:030645
166	75:32:020704	75:32:040952	75:32:021148	75:32:040804	75:32:030810
167	75:32:040129	75:32:010629	75:32:030763	75:32:040224	75:32:040859
168	75:32:030813	75:32:040733	75:32:010640	75:32:040515	75:32:010617
169	75:32:010632	75:32:040852	75:32:040237	75:32:040355	75:32:010205
170	75:22:802101	75:32:040352	75:32:040935	75:32:030817	75:32:030836
171	75:32:030844	75:32:010335	75:32:030814	75:32:010314	75:32:021224
172	75:32:040115	75:32:040934	75:32:030862	75:22:000000	75:32:030603
173	75:32:021108	75:32:030627	75:32:030838	75:00:000000	75:32:010329
174	75:32:021120	75:32:040954	75:32:030620	75:32:030823	75:32:030163
175	75:32:010504	75:32:020424	75:32:010301	75:32:040332	75:32:040840
176	75:32:030802	75:32:010643	75:32:040358	75:32:010215	75:32:021147
177	75:32:040812	75:32:030658	75:32:020310	75:32:030724	75:32:030864
178	75:32:040950	75:32:030185	75:32:010623	75:32:030649	75:32:020521
179	75:32:020708	75:32:021007	75:32:010201	75:32:030867	75:32:021231
180	75:32:030150	75:32:010703	75:32:010348	75:32:010613	75:32:030110
181	75:32:040849	75:22:680201	75:32:040512	75:32:020811	75:32:030811
182	75:32:030868	75:32:010437	75:32:010648	75:32:010650	75:32:030758
183	75:32:021114	75:32:010636	75:32:030622	75:32:021202	75:22:360101
184	75:32:040945	75:32:040912	75:32:021416	75:32:021213	75:32:021005
185	75:32:030605	75:32:030849	75:32:010211	75:32:010358	75:32:030617
186	75:32:010206	75:32:040218	75:32:040951	75:32:040406	75:32:020221

№ строки	Номера кадастровых кварталов				
	1	2	3	4	5
187	75:32:040336	75:22:800501	75:32:040940	75:32:030633	75:32:020407
188	75:32:030762	75:32:020531	75:32:021205	75:32:031001	75:32:040850
189	75:32:021417	75:32:040722	75:32:040843	75:32:020602	75:32:010355
190	75:32:040726	75:32:040923	75:22:710102	75:32:010410	75:32:021144
191	75:32:010361	75:32:040405	75:32:030653	75:22:260107	75:32:010611
192	75:32:040105	75:32:020137	75:32:030728	75:32:030822	75:32:021212
193	75:32:010345	75:32:020305	75:32:010207	75:32:010403	75:32:040116
194	75:22:770101	75:32:020161	75:32:040802	75:32:030714	75:32:010313
195	75:32:020316	75:32:020327	75:32:030636	75:22:802501	75:32:020815
196	75:32:030121	75:32:030757	75:32:010334	75:32:010618	75:22:690101
197	75:32:021225	75:32:040803	75:32:040825	75:32:010341	75:32:021121
198	75:32:040903	75:32:040330	75:32:040805	75:32:030852	75:32:030863
199	75:32:010646	75:32:030174	75:32:040113	75:32:030759	75:32:020152
200	75:32:020517	75:32:040816	75:32:040316	75:32:040930	75:32:010603
201	75:32:010634	75:32:020318	75:32:020507	75:32:021215	75:32:030130
202	75:32:040209	75:22:260105	75:22:710103	75:32:030716	75:32:040701
203	75:32:010631	75:32:021110	75:32:040919	75:32:010336	75:32:021414
204	75:32:010303	75:32:010405	75:32:020404	75:32:021418	75:32:021307
205	75:32:040703	75:32:020220	75:22:731001	75:32:030624	75:32:021404
206	75:32:040920	75:22:240101	75:32:021415	75:32:020158	75:32:021402
207	75:32:040735	75:32:040229	75:32:030815	75:32:030706	75:32:030865
208	75:32:021406	75:22:800701	75:32:030311	75:32:010653	75:32:021115
209	75:32:021011	75:32:030621	75:32:040744	75:32:010327	75:32:021107
210	75:32:040749	75:32:020128	75:32:040818	75:32:040731	75:32:021129
211	75:32:020511	75:32:020162	75:32:040506	75:32:020603	75:32:030711
212	75:32:020520	75:22:230102	75:32:020326	75:22:260106	75:32:000000
213	75:32:010213	75:32:030858	75:32:020809	75:32:030705	75:22:800402
214	75:32:040834	75:32:020313	75:32:030717	75:32:030652	75:32:040949
215	75:32:010304	75:22:230101	-	-	-

7.4. Муниципальные образования, в границах территорий которых полностью или частично расположена третья подзона приаэродромной территории аэродрома гражданской авиации Чита (Кадала): городской округ «город Чита», Читинский муниципальный район.

7.5. Графическое изображение границ третьей подзоны приаэродромной территории аэродрома гражданской авиации Чита (Кадала) приведено на схеме 4.

Схема 4



7.6. Перечень координат характерных точек границ секторов третьей подзоны приаэродромной территории аэродрома гражданской авиации Чита (Кадала) приведен в таблицах 4.4.

Таблица 4.4

Обозначение характерных точек границ	Координаты МСК-75 зона 2	
	Х	У
Сектор 1 Абсолютная высота (далее – Набс) до 842.00 м		
Внешний контур		
1	651342,42	2351511,60
2	651264,42	2351746,85
3	650589,79	2351506,71
4	649927,39	2351234,65
5	649278,73	2350931,28
6	648645,29	2350597,30
7	648028,51	2350233,47
8	647429,80	2349840,61
9	646850,52	2349419,63
10	646291,99	2348971,49
11	645755,49	2348497,20
12	645242,23	2347997,84
13	644753,39	2347474,56
14	644290,08	2346928,54
15	643853,36	2346361,03
16	643444,22	2345773,33
17	643063,60	2345166,77
18	642712,36	2344542,73
19	642391,30	2343902,64
20	642101,15	2343247,96
21	641842,59	2342580,18
22	641616,18	2341900,82
23	641422,46	2341211,43
24	641261,86	2340513,57
25	641134,75	2339808,85
26	641041,42	2339098,87
27	640982,08	2338385,24
28	640956,86	2337669,59
29	640965,83	2336953,55

Обозначение характерных точек границ	Координаты МСК-75 зона 2	
	Х	У
30	641008,97	2336238,76
31	641086,16	2335526,84
32	641197,25	2334819,41
33	641330,44	2334114,85
34	641497,15	2333417,47
35	641696,99	2332728,84
36	641929,51	2332050,56
37	642194,18	2331384,16
38	642490,40	2330731,17
39	642817,48	2330093,08
40	643174,68	2329471,35
41	643561,19	2328867,40
42	643976,11	2328282,61
43	644418,51	2327718,32
44	644887,37	2327175,82
45	645381,62	2326656,34
46	645900,13	2326161,08
47	646441,72	2325691,16
48	647005,14	2325247,66
49	647589,12	2324831,59
50	648192,31	2324443,90
51	648813,33	2324085,48
52	649450,78	2323757,15
53	650103,19	2323459,66
54	650769,07	2323193,68
55	651446,90	2322959,83
56	652135,13	2322758,64
57	652832,19	2322590,57
58	653536,49	2322456,01
59	654246,41	2322355,25
60	654960,33	2322288,54
61	655676,63	2322256,02
62	656393,66	2322257,77
63	656402,56	2322258,00
64	656614,97	2322265,23
65	656827,26	2322275,47

Обозначение характерных точек границ	Координаты МСК-75 зона 2	
	Х	У
66	657039,37	2322288,71
67	657251,28	2322304,96
68	657462,94	2322324,21
69	657564,20	2322334,49
70	657763,11	2322356,71
71	657961,70	2322381,58
72	658159,95	2322409,09
73	658357,81	2322439,25
74	658555,25	2322472,05
75	658752,24	2322507,48
76	658948,74	2322545,53
77	659144,71	2322586,21
78	659340,12	2322629,49
79	659534,93	2322675,38
80	659633,76	2322699,71
81	659839,58	2322752,67
82	660044,64	2322808,55
83	660248,88	2322867,32
84	660452,27	2322928,99
85	660654,77	2322993,53
86	660663,23	2322996,29
87	661339,19	2323235,50
88	662002,94	2323506,73
89	662652,98	2323809,38
90	663287,81	2324142,74
91	663905,98	2324506,06
92	664506,08	2324898,51
93	665086,75	2325319,19
94	665646,65	2325767,13
95	666184,50	2326241,32
96	666699,07	2326740,67
97	667189,20	2327264,05
98	667653,75	2327810,24
99	668091,67	2328378,01
100	668501,95	2328966,07
101	668883,67	2329573,05
102	669235,94	2330197,59
103	669557,97	2330838,24
104	669849,01	2331493,56
105	670108,40	2332162,03
106	670335,55	2332842,14
107	670529,93	2333532,32
108	670691,12	2334231,00

Обозначение характерных точек границ	Координаты МСК-75 зона 2	
	Х	У
109	670818,73	2334936,59
110	670912,47	2335647,47
111	670972,14	2336362,02
112	670997,59	2337078,60
113	670988,76	2337795,59
114	670945,69	2338511,33
115	670868,45	2339224,19
116	670757,24	2339932,55
117	670624,25	2340636,18
118	670457,83	2341332,67
119	670258,36	2342020,42
120	670026,29	2342697,87
121	669762,15	2343363,47
122	669466,55	2344015,70
123	669140,16	2344653,09
124	668783,72	2345274,17
125	668398,04	2345877,53
126	667984,01	2346461,79
127	667542,56	2347025,63
128	667074,71	2347567,76
129	666581,52	2348086,95
130	666064,11	2348582,00
131	665523,66	2349051,79
132	664961,41	2349495,26
133	664378,63	2349911,39
134	663776,66	2350299,23
135	663156,87	2350657,90
136	662520,66	2350986,57
137	661869,49	2351284,51
138	661204,84	2351551,04
139	660528,23	2351785,54
140	659841,20	2351987,48
141	659145,32	2352156,40
142	658442,16	2352291,91
143	657733,34	2352393,71
144	657020,47	2352461,57
145	656305,17	2352495,33
146	655589,08	2352494,91
147	655594,63	2352247,12
148	655361,88	2352239,04
149	655129,29	2352227,35
150	654896,91	2352212,05
151	654664,79	2352193,14

Обозначение характерных точек границ	Координаты МСК-75 зона 2	
	Х	У
152	654432,99	2352170,63
153	654234,08	2352148,42
154	654035,49	2352123,55
155	653837,24	2352096,03
156	653639,38	2352065,87
157	653441,94	2352033,07
158	653244,95	2351997,64
159	653048,45	2351959,59
160	652852,48	2351918,92
161	652657,07	2351875,63
162	652462,26	2351829,75
163	652236,37	2351773,09
164	652011,39	2351712,93
165	651787,37	2351649,28
166	651564,36	2351582,17
1	651342,42	2351511,60
Внутренний контур 1		
167	656232,02	2329873,54
168	656235,39	2329723,25
169	656246,70	2329217,78
170	656248,97	2329116,69
171	656481,64	2329156,93
172	656504,93	2328663,69
173	656518,16	2328381,82
174	656555,66	2328165,04
175	656640,88	2327672,35
176	656726,10	2327179,67
177	656811,33	2326686,99
178	656872,05	2326335,90
179	658842,79	2326676,79
180	658782,06	2327027,87
181	658696,84	2327520,56
182	658611,62	2328013,24
183	658526,39	2328505,92
184	658488,90	2328722,70
185	658406,68	2328992,64
186	658262,81	2329465,03
187	658495,61	2329505,30
188	658463,78	2329601,28
189	658304,66	2330081,18
190	658257,34	2330223,87
191	658518,45	2330324,16
192	658774,60	2330436,52

Обозначение характерных точек границ	Координаты МСК-75 зона 2	
	Х	У
193	659025,24	2330560,68
194	659269,82	2330696,40
195	659507,80	2330843,36
196	659738,68	2331001,26
197	659961,95	2331169,74
198	660177,13	2331348,45
199	660383,74	2331536,99
200	660581,34	2331734,96
201	660769,50	2331941,92
202	660947,81	2332157,42
203	661115,88	2332381,00
204	661273,35	2332612,17
205	661419,87	2332850,43
206	661555,13	2333095,26
207	661678,84	2333346,12
208	661790,72	2333602,48
209	661890,52	2333863,78
210	661978,05	2334129,44
211	662053,09	2334398,89
212	662115,50	2334671,55
213	662165,13	2334946,82
214	662201,88	2335224,10
215	662225,67	2335502,79
216	662236,44	2335782,29
217	662234,17	2336061,99
218	662218,87	2336341,28
219	662190,57	2336619,55
220	662149,34	2336896,20
221	661672,26	2339654,25
222	661618,18	2339928,68
223	661551,36	2340200,29
224	661471,96	2340468,49
225	661380,14	2340732,69
226	661276,11	2340992,34
227	661160,10	2341246,85
228	661032,34	2341495,68
229	660893,13	2341738,28
230	660742,77	2341974,13
231	660581,57	2342202,72
232	660409,90	2342423,55
233	660228,12	2342636,14
234	660036,63	2342840,02
235	659835,85	2343034,76

Обозначение характерных точек границ	Координаты МСК-75 зона 2	
	Х	У
236	659626,21	2343219,93
237	659408,17	2343395,12
238	659182,20	2343559,97
239	658948,79	2343714,10
240	658708,45	2343857,19
241	658461,71	2343988,92
242	658209,09	2344109,01
243	657951,16	2344217,20
244	657688,46	2344313,25
245	657421,56	2344396,95
246	657151,06	2344468,12
247	656877,54	2344526,60
248	656601,59	2344572,28
249	656323,80	2344605,04
250	656044,80	2344624,82
251	655765,17	2344631,58
252	655761,81	2344781,88
253	655750,49	2345287,34
254	655739,17	2345792,81
255	655728,71	2346259,86
256	655412,97	2346205,25
257	655406,87	2346335,11
258	655393,64	2346616,98
259	655356,14	2346833,76
260	655270,92	2347326,44
261	655185,69	2347819,13
262	655100,47	2348311,81
263	655015,25	2348804,49
264	654930,03	2349297,18
265	654844,81	2349789,86
266	654768,11	2350233,27
267	652797,37	2349892,39
268	652874,07	2349448,97
269	652959,29	2348956,29
270	653044,52	2348463,61
271	653129,74	2347970,92
272	653214,96	2347478,24
273	653300,18	2346985,55
274	653385,40	2346492,87
275	653422,90	2346276,09
276	653505,11	2346006,15
277	653542,99	2345881,79
278	653227,25	2345827,17

Обозначение характерных точек границ	Координаты МСК-75 зона 2	
	Х	У
279	653374,28	2345383,75
280	653533,41	2344903,84
281	653692,53	2344423,94
282	653739,85	2344281,25
283	653478,74	2344180,96
284	653222,59	2344068,61
285	652971,95	2343944,44
286	652727,37	2343808,73
287	652489,39	2343661,76
288	652258,51	2343503,87
289	652035,24	2343335,38
290	651820,06	2343156,67
291	651613,45	2342968,13
292	651415,85	2342770,17
293	651227,69	2342563,21
294	651049,38	2342347,70
295	650881,31	2342124,12
296	650723,84	2341892,95
297	650577,32	2341654,69
298	650442,06	2341409,87
299	650318,35	2341159,00
300	650206,48	2340902,64
301	650106,67	2340641,35
302	650019,14	2340375,69
303	649944,10	2340106,23
304	649881,69	2339833,58
305	649832,06	2339558,31
306	649795,31	2339281,03
307	649771,52	2339002,33
308	649760,75	2338722,83
309	649763,02	2338443,13
310	649778,32	2338163,84
311	649806,62	2337885,57
312	649847,85	2337608,92
313	650324,93	2334850,88
314	650379,01	2334576,45
315	650445,83	2334304,84
316	650525,23	2334036,64
317	650617,05	2333772,43
318	650721,08	2333512,79
319	650837,10	2333258,28
320	650964,85	2333009,45
321	651104,06	2332766,84

Обозначение характерных точек границ	Координаты МСК-75 зона 2	
	X	Y
322	651254,42	2332530,99
323	651415,62	2332302,40
324	651587,29	2332081,58
325	651769,07	2331868,99
326	651960,56	2331665,11
327	652161,34	2331470,37
328	652370,98	2331285,20
329	652589,02	2331110,00
330	652814,99	2330945,16
331	653048,40	2330791,02
332	653288,74	2330647,93
333	653535,48	2330516,20
334	653788,10	2330396,11
335	654046,04	2330287,93
336	654308,74	2330191,88
337	654575,63	2330108,18
338	654846,13	2330037,01
339	655119,65	2329978,52
340	655395,61	2329932,85
341	655673,39	2329900,08
342	655952,39	2329880,30
167	656232,02	2329873,54
Внутренний контур 2		
343	661479,30	2332081,99
344	661483,58	2332084,92
345	661482,82	2332086,02
346	661486,56	2332088,57
347	661485,15	2332090,63
348	661481,42	2332088,09
349	661480,66	2332089,20
350	661476,38	2332086,29
351	661477,14	2332085,17
352	661473,41	2332082,64
353	661474,82	2332080,57
354	661478,54	2332083,11
343	661479,30	2332081,99
Внутренний контур 3		
355	661578,39	2331938,55
356	661585,37	2331944,45
357	661583,22	2331946,98
358	661585,15	2331948,62
359	661583,54	2331950,53
360	661581,61	2331948,89

Обозначение характерных точек границ	Координаты МСК-75 зона 2	
	X	Y
361	661579,46	2331951,43
362	661572,49	2331945,52
363	661574,63	2331942,99
364	661572,70	2331941,35
365	661574,32	2331939,45
366	661576,25	2331941,08
355	661578,39	2331938,55
Внутренний контур 4		
367	661740,70	2331783,27
368	661742,60	2331788,09
369	661741,36	2331788,58
370	661743,02	2331792,78
371	661740,70	2331793,70
372	661739,04	2331789,52
373	661737,79	2331790,01
374	661735,87	2331785,19
375	661737,12	2331784,69
376	661735,46	2331780,50
377	661737,79	2331779,58
378	661739,45	2331783,77
367	661740,70	2331783,27
Внутренний контур 5		
379	661808,84	2331786,52
380	661810,14	2331786,18
381	661809,02	2331781,82
382	661811,44	2331781,20
383	661812,56	2331785,56
384	661813,86	2331785,22
385	661815,15	2331790,24
386	661813,86	2331790,57
387	661814,99	2331794,94
388	661812,57	2331795,57
389	661811,44	2331791,20
390	661810,13	2331791,53
379	661808,84	2331786,52
Внутренний контур 6		
391	661871,85	2331745,07
392	661874,48	2331747,81
393	661875,95	2331746,40
394	661880,51	2331751,16
395	661879,04	2331752,57
396	661881,67	2331755,32
397	661879,86	2331757,05

Обозначение характерных точек границ	Координаты МСК-75 зона 2	
	Х	У
398	661877,23	2331754,30
399	661875,75	2331755,72
400	661871,19	2331750,96
401	661872,67	2331749,54
402	661870,04	2331746,79
391	661871,85	2331745,07
Внутренний контур 7		
403	662046,15	2331479,26
404	662044,24	2331476,65
405	662046,25	2331475,17
406	662048,17	2331477,79
407	662050,27	2331476,24
408	662054,84	2331482,46
409	662052,74	2331484,01
410	662054,66	2331486,62
411	662052,64	2331488,10
412	662050,72	2331485,49
413	662048,62	2331487,03
414	662044,05	2331480,81
403	662046,15	2331479,26
Внутренний контур 8		
415	662317,00	2331405,42
416	662316,47	2331401,59
417	662316,81	2331401,50
418	662318,31	2331405,05
419	662319,52	2331404,72
420	662320,88	2331409,68
421	662319,55	2331410,04
422	662319,67	2331411,91
423	662319,33	2331412,00
424	662318,48	2331410,34
425	662317,14	2331410,71
426	662315,78	2331405,75
415	662317,00	2331405,42
Внутренний контур 9		
427	662596,33	2331326,55
428	662598,75	2331335,36
429	662595,55	2331336,24
430	662596,22	2331338,68
431	662593,81	2331339,34
432	662593,14	2331336,90
433	662589,94	2331337,78
434	662587,52	2331328,97

Обозначение характерных точек границ	Координаты МСК-75 зона 2	
	Х	У
435	662590,72	2331328,09
436	662590,05	2331325,65
437	662592,46	2331324,98
438	662593,13	2331327,42
427	662596,33	2331326,55
Внутренний контур 10		
439	662864,31	2331254,94
440	662865,67	2331259,90
441	662864,33	2331260,27
442	662864,45	2331262,13
443	662864,12	2331262,23
444	662863,26	2331260,56
445	662861,93	2331260,93
446	662860,57	2331255,97
447	662861,78	2331255,64
448	662861,25	2331251,81
449	662861,59	2331251,72
450	662863,09	2331255,28
451	662864,31	2331254,94
439	662864,31	2331254,94
Внутренний контур 11		
452	663129,35	2331182,44
453	663130,53	2331186,72
454	663129,47	2331187,01
455	663129,61	2331189,23
456	663129,28	2331189,33
457	663128,26	2331187,34
458	663127,21	2331187,63
459	663126,03	2331183,35
460	663126,99	2331183,09
461	663126,42	2331178,91
462	663126,75	2331178,82
463	663128,39	2331182,70
452	663129,35	2331182,44
Внутренний контур 12		
464	663492,82	2331078,18
465	663493,16	2331078,08
466	663494,80	2331081,97
467	663495,76	2331081,71
468	663496,93	2331085,99
469	663495,88	2331086,28
470	663496,02	2331088,50
471	663495,68	2331088,59

Обозначение характерных точек границ	Координаты МСК-75 зона 2	
	Х	У
472	663494,67	2331086,61
473	663493,61	2331086,90
474	663492,44	2331082,62
475	663493,40	2331082,35
464	663492,82	2331078,18
Внутренний контур 13		
476	663800,69	2330997,51
477	663801,90	2330997,17
478	663801,37	2330993,35
479	663801,71	2330993,25
480	663803,21	2330996,81
481	663804,43	2330996,48
482	663805,79	2331001,44
483	663804,45	2331001,81
484	663804,57	2331003,67
485	663804,23	2331003,76
486	663803,38	2331002,10
487	663802,04	2331002,46
476	663800,69	2330997,51
Внутренний контур 14		
488	664119,06	2330910,26
489	664121,05	2330910,73
490	664119,55	2330917,15
491	664117,56	2330916,68
492	664116,69	2330920,38
493	664114,25	2330919,81
494	664115,12	2330916,11
495	664113,13	2330915,64
496	664114,63	2330909,23
497	664116,63	2330909,69
498	664117,49	2330905,99
499	664119,93	2330906,56
488	664119,06	2330910,26
Внутренний контур 15		
500	664307,79	2331079,99
501	664310,72	2331077,47
502	664310,98	2331077,70
503	664308,80	2331080,89
504	664309,74	2331081,73
505	664306,32	2331085,57
506	664305,29	2331084,64
507	664303,78	2331085,76
508	664303,52	2331085,52

Обозначение характерных точек границ	Координаты МСК-75 зона 2	
	Х	У
509	664304,46	2331083,90
510	664303,42	2331082,98
511	664306,85	2331079,15
500	664307,79	2331079,99
Внутренний контур 16		
512	664563,88	2331321,58
513	664562,01	2331319,91
514	664565,01	2331316,55
515	664564,03	2331315,65
516	664567,47	2331311,80
517	664568,46	2331312,69
518	664571,47	2331309,32
519	664573,34	2331310,98
520	664570,33	2331314,35
521	664571,34	2331315,24
522	664567,88	2331319,11
523	664566,88	2331318,22
512	664563,88	2331321,58
Внутренний контур 17		
524	664679,46	2331421,37
525	664676,98	2331419,15
526	664675,29	2331421,04
527	664673,43	2331419,38
528	664675,11	2331417,49
529	664672,64	2331415,28
530	664678,72	2331408,46
531	664681,20	2331410,67
532	664682,88	2331408,78
533	664684,75	2331410,45
534	664683,06	2331412,34
535	664685,54	2331414,55
524	664679,46	2331421,37
Внутренний контур 18		
536	664858,35	2331578,39
537	664857,32	2331577,47
538	664855,82	2331578,58
539	664855,55	2331578,35
540	664856,49	2331576,73
541	664855,46	2331575,81
542	664858,88	2331571,98
543	664859,82	2331572,82
544	664862,75	2331570,29
545	664863,01	2331570,53

Обозначение характерных точек границ	Координаты МСК-75 зона 2	
	Х	У
546	664860,83	2331573,72
547	664861,77	2331574,56
536	664858,35	2331578,39
Внутренний контур 19		
548	665154,00	2331835,45
549	665154,94	2331836,29
550	665151,52	2331840,12
551	665150,49	2331839,20
552	665148,98	2331840,31
553	665148,72	2331840,08
554	665149,66	2331838,46
555	665148,63	2331837,54
556	665152,05	2331833,70
557	665152,99	2331834,54
558	665155,92	2331832,02
559	665156,18	2331832,26
548	665154,00	2331835,45
Внутренний контур 20		
560	665439,59	2332096,18
561	665436,35	2332095,47
562	665435,81	2332097,95
563	665433,36	2332097,41
564	665433,91	2332094,94
565	665430,66	2332094,23
566	665432,62	2332085,30
567	665435,86	2332086,01
568	665436,40	2332083,54
569	665438,85	2332084,07
570	665438,30	2332086,55
571	665441,55	2332087,26
560	665439,59	2332096,18
Внутренний контур 21		
572	665616,75	2332031,52
573	665618,10	2332035,75
574	665617,06	2332036,08
575	665617,29	2332038,30
576	665616,96	2332038,41
577	665615,87	2332036,47
578	665614,82	2332036,80
579	665613,47	2332032,57
580	665614,42	2332032,27
581	665613,67	2332028,12
582	665614,00	2332028,01

Обозначение характерных точек границ	Координаты МСК-75 зона 2	
	Х	У
583	665615,80	2332031,83
584	665616,75	2332031,52
572	665616,75	2332031,52
Внутренний контур 22		
585	665796,36	2331974,42
586	665798,41	2331974,44
587	665798,35	2331981,03
588	665796,30	2331981,01
589	665796,27	2331984,81
590	665793,77	2331984,79
591	665793,80	2331980,98
592	665791,76	2331980,97
593	665791,82	2331974,38
594	665793,86	2331974,39
595	665793,90	2331970,59
596	665796,40	2331970,61
585	665796,36	2331974,42
Внутренний контур 23		
597	666073,76	2332073,38
598	666072,73	2332073,03
599	666071,60	2332074,95
600	666071,27	2332074,84
601	666071,54	2332072,63
602	666070,50	2332072,28
603	666071,93	2332068,07
604	666072,87	2332068,39
605	666074,73	2332064,61
606	666075,06	2332064,72
607	666074,24	2332068,85
608	666075,19	2332069,17
597	666073,76	2332073,38
Внутренний контур 24		
609	666357,88	2332172,43
610	666355,33	2332170,30
611	666353,71	2332172,24
612	666351,79	2332170,63
613	666353,42	2332168,69
614	666350,88	2332166,55
615	666356,76	2332159,56
616	666359,30	2332161,69
617	666360,93	2332159,76
618	666362,84	2332161,36
619	666361,21	2332163,30

Обозначение характерных точек границ	Координаты МСК-75 зона 2	
	Х	У
620	666363,76	2332165,44
609	666357,88	2332172,43
Внутренний контур 25		
621	666507,68	2332428,65
622	666505,46	2332429,85
623	666507,04	2332432,77
624	666499,00	2332437,13
625	666497,42	2332434,21
626	666495,19	2332435,41
627	666494,00	2332433,22
628	666496,23	2332432,01
629	666494,65	2332429,09
630	666502,68	2332424,74
631	666504,27	2332427,66
632	666506,49	2332426,45
621	666507,68	2332428,65
Внутренний контур 26		
633	666661,11	2332711,77
634	666661,57	2332714,22
635	666658,39	2332714,83
636	666658,88	2332717,39
637	666651,30	2332718,84
638	666650,81	2332716,27
639	666647,62	2332716,88
640	666647,16	2332714,42
641	666650,34	2332713,82
642	666649,85	2332711,25
643	666657,44	2332709,81
644	666657,92	2332712,37
633	666661,11	2332711,77
Внутренний контур 27		
645	666616,38	2333075,50
646	666617,31	2333077,82
647	666614,30	2333079,02
648	666615,27	2333081,45
649	666608,10	2333084,31
650	666607,13	2333081,88
651	666604,12	2333083,09
652	666603,19	2333080,76
653	666606,20	2333079,56
654	666605,23	2333077,14
655	666612,40	2333074,28
656	666613,37	2333076,70

Обозначение характерных точек границ	Координаты МСК-75 зона 2	
	Х	У
645	666616,38	2333075,50
Внутренний контур 28		
657	666893,28	2333303,95
658	666891,67	2333305,90
659	666894,23	2333308,02
660	666888,41	2333315,06
661	666885,85	2333312,95
662	666884,24	2333314,90
663	666882,31	2333313,31
664	666883,92	2333311,36
665	666881,36	2333309,24
666	666887,18	2333302,20
667	666889,74	2333304,31
668	666891,36	2333302,36
657	666893,28	2333303,95
Внутренний контур 29		
669	667130,64	2333503,37
670	667133,20	2333505,48
671	667127,37	2333512,53
672	667124,81	2333510,41
673	667123,20	2333512,36
674	667121,28	2333510,77
675	667122,89	2333508,82
676	667120,33	2333506,70
677	667126,15	2333499,66
678	667128,71	2333501,77
679	667130,32	2333499,82
680	667132,25	2333501,42
669	667130,64	2333503,37
Внутренний контур 30		
681	667427,32	2333757,32
682	667426,47	2333756,63
683	667424,74	2333758,02
684	667424,47	2333757,80
685	667425,51	2333755,83
686	667424,67	2333755,13
687	667427,49	2333751,71
688	667428,26	2333752,34
689	667431,35	2333749,47
690	667431,62	2333749,69
691	667429,38	2333753,27
692	667430,14	2333753,90
681	667427,32	2333757,32

Обозначение характерных точек границ	Координаты МСК-75 зона 2	
	Х	У
Внутренний контур 31		
693	667658,58	2333948,42
694	667657,74	2333947,72
695	667656,00	2333949,11
696	667655,73	2333948,89
697	667656,77	2333946,92
698	667655,93	2333946,23
699	667658,76	2333942,80
700	667659,52	2333943,44
701	667662,61	2333940,57
702	667662,88	2333940,79
703	667660,64	2333944,36
704	667661,41	2333944,99
693	667658,58	2333948,42
Внутренний контур 32		
705	667832,47	2334080,93
706	667830,24	2334084,50
707	667831,00	2334085,13
708	667828,17	2334088,55
709	667827,33	2334087,86
710	667825,59	2334089,25
711	667825,32	2334089,03
712	667826,36	2334087,06
713	667825,52	2334086,36
714	667828,35	2334082,94
715	667829,12	2334083,57
716	667832,20	2334080,70
705	667832,47	2334080,93
Внутренний контур 33		
717	668010,42	2334232,01
718	668011,81	2334234,22
719	668005,29	2334238,34
720	668003,89	2334236,13
721	668001,15	2334237,86
722	667999,82	2334235,75
723	668002,56	2334234,02
724	668001,16	2334231,81
725	668007,69	2334227,69
726	668009,08	2334229,90
727	668011,82	2334228,17
728	668013,16	2334230,28
717	668010,42	2334232,01
Внутренний контур 34		

Обозначение характерных точек границ	Координаты МСК-75 зона 2	
	Х	У
729	668054,14	2334396,15
730	668054,22	2334396,49
731	668050,30	2334398,04
732	668050,55	2334399,00
733	668046,24	2334400,09
734	668045,97	2334399,03
735	668043,75	2334399,12
736	668043,66	2334398,78
737	668045,67	2334397,81
738	668045,40	2334396,75
739	668049,71	2334395,67
740	668049,95	2334396,63
729	668054,14	2334396,15
Внутренний контур 35		
741	668107,38	2334607,72
742	668107,46	2334608,06
743	668103,54	2334609,62
744	668103,78	2334610,58
745	668099,48	2334611,66
746	668099,21	2334610,60
747	668096,99	2334610,70
748	668096,90	2334610,36
749	668098,91	2334609,39
750	668098,64	2334608,33
751	668102,94	2334607,24
752	668103,19	2334608,21
741	668107,38	2334607,72
Внутренний контур 36		
753	668182,07	2334948,81
754	668184,07	2334947,84
755	668183,80	2334946,78
756	668188,11	2334945,69
757	668188,35	2334946,65
758	668192,54	2334946,16
759	668192,62	2334946,50
760	668188,71	2334948,06
761	668188,95	2334949,03
762	668184,65	2334950,11
763	668184,38	2334949,05
764	668182,15	2334949,15
753	668182,07	2334948,81
Внутренний контур 37		
765	668289,35	2335328,01

Обозначение характерных точек границ	Координаты МСК-75 зона 2	
	Х	У
766	668289,96	2335330,44
767	668287,50	2335331,05
768	668288,32	2335334,27
769	668279,45	2335336,51
770	668278,64	2335333,29
771	668276,19	2335333,91
772	668275,58	2335331,49
773	668278,03	2335330,87
774	668277,22	2335327,65
775	668286,08	2335325,41
776	668286,89	2335328,63
765	668289,35	2335328,01
Внутренний контур 38		
777	668351,44	2335622,59
778	668350,63	2335619,37
779	668348,17	2335619,99
780	668347,56	2335617,56
781	668350,02	2335616,95
782	668349,21	2335613,73
783	668358,07	2335611,50
784	668358,88	2335614,72
785	668361,33	2335614,10
786	668361,94	2335616,52
787	668359,49	2335617,14
788	668360,30	2335620,36
777	668351,44	2335622,59
Внутренний контур 39		
789	668439,26	2335926,62
790	668439,34	2335926,96
791	668435,74	2335928,38
792	668436,05	2335929,60
793	668431,06	2335930,84
794	668430,73	2335929,50
795	668428,86	2335929,57
796	668428,77	2335929,23
797	668430,46	2335928,42
798	668430,12	2335927,08
799	668435,11	2335925,84
800	668435,42	2335927,06
789	668439,26	2335926,62
Внутренний контур 40		
801	668485,04	2336143,90
802	668484,77	2336142,84

Обозначение характерных точек границ	Координаты МСК-75 зона 2	
	Х	У
803	668482,55	2336142,93
804	668482,46	2336142,59
805	668484,47	2336141,62
806	668484,20	2336140,56
807	668488,50	2336139,48
808	668488,75	2336140,44
809	668492,94	2336139,95
810	668493,02	2336140,29
811	668489,10	2336141,85
812	668489,35	2336142,81
801	668485,04	2336143,90
Внутренний контур 41		
813	668545,25	2336400,75
814	668544,02	2336398,58
815	668547,32	2336396,70
816	668546,31	2336394,92
817	668552,04	2336391,66
818	668553,05	2336393,44
819	668556,36	2336391,56
820	668557,59	2336393,73
821	668554,29	2336395,61
822	668555,30	2336397,39
823	668549,57	2336400,65
824	668548,56	2336398,87
813	668545,25	2336400,75
Внутренний контур 42		
825	668799,72	2336646,86
826	668798,94	2336646,08
827	668797,08	2336647,30
828	668796,84	2336647,06
829	668798,06	2336645,20
830	668797,28	2336644,42
831	668800,42	2336641,28
832	668801,13	2336641,99
833	668804,47	2336639,42
834	668804,72	2336639,67
835	668802,15	2336643,01
836	668802,86	2336643,71
825	668799,72	2336646,86
Внутренний контур 43		
837	669047,78	2336894,07
838	669046,80	2336893,09
839	669045,24	2336894,12

Обозначение характерных точек границ	Координаты МСК-75 зона 2	
	Х	У
840	669044,99	2336893,87
841	669046,02	2336892,31
842	669045,04	2336891,33
843	669048,67	2336887,69
844	669049,56	2336888,59
845	669052,63	2336886,23
846	669052,88	2336886,48
847	669050,53	2336889,55
848	669051,42	2336890,44
837	669047,78	2336894,07
Внутренний контур 44		
849	669282,76	2337130,36
850	669282,52	2337130,11
851	669283,54	2337128,55
852	669282,56	2337127,57
853	669286,20	2337123,93
854	669287,09	2337124,82
855	669290,15	2337122,47
856	669290,40	2337122,72
857	669288,05	2337125,78
858	669288,94	2337126,67
859	669285,31	2337130,31
860	669284,33	2337129,33
849	669282,76	2337130,36
Внутренний контур 45		
861	669559,18	2337395,44
862	669560,07	2337396,33
863	669563,14	2337393,98
864	669563,39	2337394,22
865	669561,04	2337397,29
866	669561,93	2337398,18
867	669558,29	2337401,82
868	669557,31	2337400,84
869	669555,75	2337401,86
870	669555,50	2337401,61
871	669556,53	2337400,05
872	669555,55	2337399,07
861	669559,18	2337395,44
Внутренний контур 46		
873	669827,58	2337676,03
874	669825,80	2337674,26
875	669827,59	2337672,47
876	669825,24	2337670,13

Обозначение характерных точек границ	Координаты МСК-75 зона 2	
	Х	У
877	669831,68	2337663,65
878	669834,04	2337665,99
879	669835,82	2337664,20
880	669837,59	2337665,96
881	669835,81	2337667,75
882	669838,16	2337670,10
883	669831,71	2337676,58
884	669829,36	2337674,23
873	669827,58	2337676,03
Внутренний контур 47		
885	670066,30	2337909,89
886	670072,75	2337903,41
887	670075,10	2337905,75
888	670076,89	2337903,96
889	670078,66	2337905,72
890	670076,88	2337907,51
891	670079,23	2337909,86
892	670072,79	2337916,34
893	670070,43	2337914,00
894	670068,65	2337915,79
895	670066,87	2337914,03
896	670068,66	2337912,23
885	670066,30	2337909,89
Внутренний контур 48		
897	670409,87	2338251,36
898	670411,33	2338249,12
899	670410,82	2338248,60
900	670413,33	2338246,08
901	670413,80	2338246,55
902	670417,49	2338243,70
903	670417,74	2338243,95
904	670414,91	2338247,65
905	670415,38	2338248,12
906	670412,87	2338250,65
907	670412,35	2338250,13
908	670410,12	2338251,61
897	670409,87	2338251,36
Внутренний контур 49		
909	670491,11	2338331,39
910	670489,26	2338329,55
911	670486,97	2338331,85
912	670485,20	2338330,09
913	670487,48	2338327,79

Обозначение характерных точек границ	Координаты МСК-75 зона 2	
	X	Y
914	670485,63	2338325,95
915	670491,08	2338320,47
916	670492,93	2338322,31
917	670495,21	2338320,02
918	670496,99	2338321,78
919	670494,70	2338324,08
920	670496,55	2338325,92
909	670491,11	2338331,39
Внутренний контур 50		
921	670660,90	2338497,96
922	670660,13	2338497,19
923	670658,27	2338498,41
924	670658,02	2338498,17
925	670659,25	2338496,31
926	670658,47	2338495,53
927	670661,61	2338492,39
928	670662,31	2338493,09
929	670665,66	2338490,53
930	670665,91	2338490,77
931	670663,34	2338494,12
932	670664,04	2338494,82
921	670660,90	2338497,96
Внутренний контур 51		
933	670840,33	2338670,76
934	670840,80	2338671,23
935	670838,29	2338673,76
936	670837,77	2338673,24
937	670835,54	2338674,72
938	670835,29	2338674,47
939	670836,75	2338672,23
940	670836,23	2338671,71
941	670838,74	2338669,19
942	670839,21	2338669,66
943	670842,90	2338666,81
944	670843,15	2338667,06
933	670840,33	2338670,76
Внутренний контур 52		
945	661379,72	2332035,49
946	661615,48	2332206,06
947	661506,68	2332356,84
948	661270,62	2332188,13
945	661379,72	2332035,49
Сектор 2.1		

Обозначение характерных точек границ	Координаты МСК-75 зона 2	
	X	Y
Набс от 742.00 м до 767.00 м		
1	660194,21	2339398,58
2	660153,90	2339603,27
3	660104,14	2339805,87
4	660045,05	2340005,94
5	659976,75	2340203,06
6	659899,38	2340396,80
7	659813,12	2340586,75
8	659718,15	2340772,50
9	659614,67	2340953,65
10	659502,91	2341129,80
11	659383,10	2341300,59
12	659255,51	2341465,64
13	659120,40	2341624,60
14	658978,07	2341777,12
15	658828,82	2341922,89
16	658672,98	2342061,58
17	658510,88	2342192,90
18	658342,87	2342316,57
19	658169,31	2342432,31
20	657990,56	2342539,89
21	657807,03	2342639,07
22	657619,09	2342729,63
23	657427,16	2342811,39
24	657231,65	2342884,16
25	657032,97	2342947,80
26	656831,56	2343002,15
27	656627,84	2343047,12
28	656422,26	2343082,59
29	656215,26	2343108,50
30	656007,28	2343124,79
31	655798,77	2343131,42
32	655800,86	2343037,66
33	655560,20	2343069,94
34	655572,33	2342811,75
35	655580,98	2342627,57
36	655773,49	2342631,56
37	655965,97	2342626,28
38	656157,98	2342611,74
39	656349,06	2342587,98
40	656538,78	2342555,05
41	656726,69	2342513,03
42	656912,37	2342462,01

Обозначение характерных точек границ	Координаты МСК-75 зона 2	
	X	Y
43	657095,37	2342402,12
44	657275,28	2342333,49
45	657451,68	2342256,28
46	657624,16	2342170,67
47	657792,31	2342076,86
48	657955,76	2341975,07
49	658114,12	2341865,53
50	658267,03	2341748,49
51	658414,12	2341624,23
52	658555,07	2341493,04
53	658689,54	2341355,21
54	658817,22	2341211,08
55	658937,81	2341060,96
56	659051,04	2340905,22
57	659156,65	2340744,21
58	659254,38	2340578,30
59	659344,02	2340407,88
60	659425,35	2340233,34
61	659498,19	2340055,10
62	659562,36	2339873,55
63	659617,73	2339689,13
64	659664,15	2339502,25
65	659701,53	2339313,36
66	660178,60	2336555,32
67	660208,88	2336348,10
68	660228,27	2336139,59
69	660236,73	2335930,34
70	660234,22	2335720,94
71	660220,76	2335511,96
72	660196,37	2335303,97
73	660161,14	2335097,54
74	660115,15	2334893,23
75	660058,53	2334691,62
76	659991,43	2334493,24
77	659914,05	2334298,65
78	659826,58	2334108,37
79	659729,28	2333922,93
80	659622,41	2333742,84
81	659506,26	2333568,59
82	659381,15	2333400,65
83	659247,42	2333239,50
84	659105,44	2333085,56
85	658955,59	2332939,27

Обозначение характерных точек границ	Координаты МСК-75 зона 2	
	X	Y
86	658798,30	2332801,02
87	658633,99	2332671,19
88	658463,10	2332550,13
89	658286,12	2332438,19
90	658103,52	2332335,66
91	657915,80	2332242,83
92	657723,49	2332159,95
93	657527,09	2332087,25
94	657327,17	2332024,93
95	657124,25	2331973,15
96	656918,91	2331932,07
97	656711,69	2331901,79
98	656503,18	2331882,40
99	656293,93	2331873,94
100	656084,53	2331876,45
101	655875,55	2331889,92
102	655667,56	2331914,30
103	655461,13	2331949,54
104	655256,82	2331995,53
105	655055,21	2332052,15
106	654856,83	2332119,24
107	654662,24	2332196,62
108	654471,96	2332284,09
109	654286,52	2332381,39
110	654106,43	2332488,26
111	653932,18	2332604,41
112	653764,25	2332729,52
113	653603,09	2332863,25
114	653449,15	2333005,24
115	653302,86	2333155,08
116	653164,61	2333312,37
117	653034,78	2333476,68
118	652913,72	2333647,57
119	652801,78	2333824,55
120	652699,25	2334007,15
121	652606,42	2334194,87
122	652523,54	2334387,19
123	652450,84	2334583,58
124	652388,52	2334783,50
125	652336,75	2334986,42
126	652295,66	2335191,77
127	651818,59	2337949,81
128	651790,35	2338140,28

Обозначение характерных точек границ	Координаты МСК-75 зона 2	
	X	Y
129	651771,30	2338331,89
130	651761,50	2338524,20
131	651760,97	2338716,75
132	651769,70	2338909,11
133	651787,68	2339100,82
134	651814,86	2339291,45
135	651851,19	2339480,55
136	651896,57	2339667,68
137	651950,91	2339852,41
138	652014,08	2340034,31
139	652085,92	2340212,95
140	652166,28	2340387,94
141	652254,97	2340558,85
142	652351,78	2340725,30
143	652456,49	2340886,90
144	652568,86	2341043,27
145	652688,62	2341194,05
146	652815,49	2341338,89
147	652949,19	2341477,46
148	653089,41	2341609,44
149	653235,81	2341734,51
150	653388,06	2341852,40
151	653545,81	2341962,82
152	653708,69	2342065,52
153	653876,33	2342160,26
154	654048,33	2342246,83
155	654224,29	2342325,01
156	654403,82	2342394,64
157	654586,48	2342455,55
158	654532,77	2342631,94
159	654457,46	2342879,19
160	654241,63	2342767,95
161	654212,11	2342856,97
162	654017,94	2342780,68
163	653827,51	2342695,48
164	653641,24	2342601,55
165	653459,52	2342499,08
166	653282,74	2342388,30
167	653111,29	2342269,44
168	652945,53	2342142,77
169	652785,82	2342008,55
170	652632,51	2341867,08
171	652485,91	2341718,65

Обозначение характерных точек границ	Координаты МСК-75 зона 2	
	X	Y
172	652346,35	2341563,58
173	652214,13	2341402,22
174	652089,53	2341234,89
175	651972,82	2341061,98
176	651864,25	2340883,84
177	651764,05	2340700,86
178	651672,44	2340513,43
179	651589,61	2340321,96
180	651515,75	2340126,85
181	651451,01	2339928,53
182	651395,53	2339727,43
183	651349,43	2339523,97
184	651312,81	2339318,59
185	651285,75	2339111,73
186	651268,30	2338903,84
187	651260,51	2338695,37
188	651262,39	2338486,76
189	651273,94	2338278,46
190	651295,12	2338070,92
191	651325,91	2337864,59
192	651802,98	2335106,54
193	651844,58	2334896,03
194	651896,18	2334687,73
195	651957,65	2334482,13
196	652028,84	2334279,70
197	652109,61	2334080,89
198	652199,77	2333886,16
199	652299,10	2333695,95
200	652407,39	2333510,68
201	652524,39	2333330,80
202	652649,83	2333156,69
203	652783,43	2332988,76
204	652924,88	2332827,39
205	653073,87	2332672,95
206	653230,05	2332525,79
207	653393,06	2332386,24
208	653562,54	2332254,62
209	653738,11	2332131,23
210	653919,36	2332016,35
211	654105,88	2331910,24
212	654297,24	2331813,14
213	654493,02	2331725,28
214	654692,76	2331646,85

Обозначение характерных точек границ	Координаты МСК-75 зона 2	
	Х	У
215	654896,02	2331578,03
216	655102,32	2331518,98
217	655311,21	2331469,83
218	655522,20	2331430,70
219	655734,81	2331401,66
220	655948,57	2331382,80
221	656162,99	2331374,15
222	656377,57	2331375,73
223	656367,64	2331587,06
224	656489,26	2331570,41
225	656611,73	2331562,09
226	656734,48	2331562,15
227	656856,93	2331570,59
228	656978,53	2331587,37
229	657098,70	2331612,41
230	657216,88	2331645,59
231	657332,52	2331686,77
232	657445,07	2331735,74
233	657554,03	2331792,28
234	657615,67	2331589,89
235	657818,31	2331660,48
236	658017,36	2331740,65
237	658212,37	2331830,22
238	658402,88	2331928,98
239	658588,46	2332036,71
240	658768,70	2332153,17
241	658943,19	2332278,09
242	659111,51	2332411,18
243	659273,31	2332552,15
244	659428,19	2332700,67
245	659575,83	2332856,40
246	659715,87	2333019,00
247	659848,00	2333188,09
248	659971,91	2333363,28
249	660087,34	2333544,18
250	660194,01	2333730,38
251	660291,68	2333921,45
252	660380,13	2334116,97
253	660459,16	2334316,47
254	660528,59	2334519,52
255	660588,26	2334725,64
256	660638,04	2334934,38
257	660677,81	2335145,25

Обозначение характерных точек границ	Координаты МСК-75 зона 2	
	Х	У
258	660707,48	2335357,78
259	660726,98	2335571,48
260	660736,28	2335785,87
261	660735,34	2336000,46
262	660724,18	2336214,75
263	660702,81	2336428,28
264	660671,28	2336640,54
1	660194,21	2339398,58
Сектор 2.2 Набс от 767.00 м до 792.00 м		
Контур 1		
1	660671,28	2336640,54
2	660702,81	2336428,28
3	660724,18	2336214,75
4	660735,34	2336000,46
5	660736,28	2335785,87
6	660726,98	2335571,48
7	660707,48	2335357,78
8	660677,81	2335145,25
9	660638,04	2334934,38
10	660588,26	2334725,64
11	660528,59	2334519,52
12	660459,16	2334316,47
13	660380,13	2334116,97
14	660291,68	2333921,45
15	660194,01	2333730,38
16	660087,34	2333544,18
17	659971,91	2333363,28
18	659848,00	2333188,09
19	659715,87	2333019,00
20	659575,83	2332856,40
21	659428,19	2332700,67
22	659273,31	2332552,15
23	659111,51	2332411,18
24	658943,19	2332278,09
25	658768,70	2332153,17
26	658588,46	2332036,71
27	658402,88	2331928,98
28	658212,37	2331830,22
29	658017,36	2331740,65
30	657818,31	2331660,48
31	657615,67	2331589,89
32	657672,65	2331402,80

Обозначение характерных точек границ	Координаты МСК-75 зона 2	
	Х	У
33	657761,36	2331111,53
34	657986,89	2331189,70
35	658208,43	2331278,55
36	658425,48	2331377,86
37	658637,55	2331487,42
38	658844,14	2331606,98
39	659044,79	2331736,26
40	659239,04	2331874,98
41	659426,45	2332022,80
42	659606,60	2332179,40
43	659779,06	2332344,42
44	659943,45	2332517,48
45	660099,40	2332698,19
46	660246,54	2332886,13
47	660384,55	2333080,89
48	660513,10	2333282,00
49	660631,91	2333489,03
50	660740,71	2333701,49
51	660839,24	2333918,90
52	660927,28	2334140,76
53	661004,63	2334366,57
54	661071,12	2334595,82
55	661126,59	2334827,98
56	661170,92	2335062,52
57	661204,00	2335298,91
58	661225,77	2335536,61
59	661236,16	2335775,08
60	661235,16	2336013,77
61	661222,78	2336252,14
62	661199,03	2336489,65
63	661163,97	2336725,76
64	660686,90	2339483,80
65	660641,99	2339711,74
66	660586,55	2339937,34
67	660520,69	2340160,12
68	660444,55	2340379,61
69	660358,29	2340595,32
70	660262,11	2340806,79
71	660156,22	2341013,56
72	660040,83	2341215,19
73	659916,20	2341411,25
74	659782,59	2341601,30
75	659640,31	2341784,94

Обозначение характерных точек границ	Координаты МСК-75 зона 2	
	Х	У
76	659489,64	2341961,78
77	659330,93	2342131,43
78	659164,50	2342293,52
79	658990,73	2342447,70
80	658809,98	2342593,65
81	658622,65	2342731,04
82	658429,14	2342859,59
83	658229,87	2342979,00
84	658025,26	2343089,03
85	657815,77	2343189,44
86	657601,83	2343280,01
87	657383,92	2343360,54
88	657162,51	2343430,87
89	656938,07	2343490,83
90	656711,08	2343540,31
91	656482,04	2343579,18
92	656251,44	2343607,38
93	656019,79	2343624,83
94	655787,57	2343631,51
95	655795,76	2343265,48
96	655798,77	2343131,42
97	656007,28	2343124,79
98	656215,26	2343108,50
99	656422,26	2343082,59
100	656627,84	2343047,12
101	656831,56	2343002,15
102	657032,97	2342947,80
103	657231,65	2342884,16
104	657427,16	2342811,39
105	657619,09	2342729,63
106	657807,03	2342639,07
107	657990,56	2342539,89
108	658169,31	2342432,31
109	658342,87	2342316,57
110	658510,88	2342192,90
111	658672,98	2342061,58
112	658828,82	2341922,89
113	658978,07	2341777,12
114	659120,40	2341624,60
115	659255,51	2341465,64
116	659383,10	2341300,59
117	659502,91	2341129,80
118	659614,67	2340953,65

Обозначение характерных точек границ	Координаты МСК-75 зона 2	
	X	Y
119	659718,15	2340772,50
120	659813,12	2340586,75
121	659899,38	2340396,80
122	659976,75	2340203,06
123	660045,05	2340005,94
124	660104,14	2339805,87
125	660153,90	2339603,27
126	660194,21	2339398,58
1	660671,28	2336640,54
Контур 2		
127	656377,57	2331375,73
128	656162,99	2331374,15
129	655948,57	2331382,80
130	655734,81	2331401,66
131	655522,20	2331430,70
132	655311,21	2331469,83
133	655102,32	2331518,98
134	654896,02	2331578,03
135	654692,76	2331646,85
136	654493,02	2331725,28
137	654297,24	2331813,14
138	654105,88	2331910,24
139	653919,36	2332016,35
140	653738,11	2332131,23
141	653562,54	2332254,62
142	653393,06	2332386,24
143	653230,05	2332525,79
144	653073,87	2332672,95
145	652924,88	2332827,39
146	652783,43	2332988,76
147	652649,83	2333156,69
148	652524,39	2333330,80
149	652407,39	2333510,68
150	652299,10	2333695,95
151	652199,77	2333886,16
152	652109,61	2334080,89
153	652028,84	2334279,70
154	651957,65	2334482,13
155	651896,18	2334687,73
156	651844,58	2334896,03
157	651802,98	2335106,54
158	651325,91	2337864,59
159	651295,12	2338070,92

Обозначение характерных точек границ	Координаты МСК-75 зона 2	
	X	Y
160	651273,94	2338278,46
161	651262,39	2338486,76
162	651260,51	2338695,37
163	651268,30	2338903,84
164	651285,75	2339111,73
165	651312,81	2339318,59
166	651349,43	2339523,97
167	651395,53	2339727,43
168	651451,01	2339928,53
169	651515,75	2340126,85
170	651589,61	2340321,96
171	651672,44	2340513,43
172	651764,05	2340700,86
173	651864,25	2340883,84
174	651972,82	2341061,98
175	652089,53	2341234,89
176	652214,13	2341402,22
177	652346,35	2341563,58
178	652485,91	2341718,65
179	652632,51	2341867,08
180	652785,82	2342008,55
181	652945,53	2342142,77
182	653111,29	2342269,44
183	653282,74	2342388,30
184	653459,52	2342499,08
185	653641,24	2342601,55
186	653827,51	2342695,48
187	654017,94	2342780,68
188	654212,11	2342856,97
189	654169,91	2342984,24
190	654054,68	2343331,76
191	653838,19	2343247,47
192	653625,86	2343153,22
193	653418,13	2343049,20
194	653215,46	2342935,65
195	653018,28	2342812,81
196	652827,02	2342680,94
197	652642,09	2342540,33
198	652463,89	2342391,28
199	652292,81	2342234,11
200	652129,21	2342069,16
201	651973,46	2341896,80
202	651825,87	2341717,39

Обозначение характерных точек границ	Координаты МСК-75 зона 2	
	X	Y
203	651686,78	2341531,31
204	651556,49	2341338,98
205	651435,26	2341140,79
206	651323,38	2340937,20
207	651221,07	2340728,62
208	651128,56	2340515,52
209	651046,05	2340298,35
210	650973,72	2340077,59
211	650911,72	2339853,70
212	650860,18	2339627,17
213	650819,22	2339398,49
214	650788,93	2339168,16
215	650769,38	2338936,67
216	650760,59	2338704,52
217	650762,60	2338472,22
218	650775,40	2338240,26
219	650798,95	2338009,14
220	650833,22	2337779,36
221	651310,29	2335021,32
222	651356,58	2334787,16
223	651413,99	2334555,47
224	651482,39	2334326,79
225	651561,63	2334101,63
226	651651,52	2333880,51
227	651751,86	2333663,93
228	651862,43	2333452,39
229	651982,96	2333246,36
230	652113,19	2333046,33
231	652252,82	2332852,73
232	652401,53	2332666,02
233	652558,98	2332486,62
234	652724,82	2332314,94
235	652898,65	2332151,37
236	653080,10	2331996,28
237	653268,74	2331850,03
238	653464,14	2331712,95
239	653665,87	2331585,35
240	653873,45	2331467,52
241	654086,43	2331359,73
242	654304,30	2331262,23
243	654526,58	2331175,24
244	654752,75	2331098,96
245	654982,31	2331033,56

Обозначение характерных точек границ	Координаты МСК-75 зона 2	
	X	Y
246	655214,73	2330979,19
247	655449,48	2330935,97
248	655686,03	2330904,01
249	655923,83	2330883,37
250	656162,34	2330874,10
251	656401,03	2330876,23
252	656386,74	2331180,37
127	656377,57	2331375,73
Сектор 2.3 Набс от 792.00 м до 817.00 м		
Контур 1		
1	661179,58	2339569,03
2	661130,08	2339820,21
3	661068,95	2340068,81
4	660996,32	2340314,30
5	660912,34	2340556,15
6	660817,20	2340793,83
7	660711,11	2341026,82
8	660594,28	2341254,62
9	660466,98	2341476,74
10	660329,48	2341692,69
11	660182,08	2341902,01
12	660025,10	2342104,25
13	659858,88	2342298,96
14	659683,78	2342485,72
15	659500,18	2342664,14
16	659308,47	2342833,82
17	659109,08	2342994,39
18	658902,43	2343145,51
19	658688,97	2343286,85
20	658469,16	2343418,10
21	658243,49	2343538,98
22	658012,43	2343649,23
23	657776,50	2343748,61
24	657536,19	2343836,90
25	657292,04	2343913,92
26	657044,57	2343979,48
27	656794,31	2344033,47
28	656541,81	2344075,74
29	656287,62	2344106,22
30	656032,29	2344124,84
31	655776,37	2344131,56
32	655784,44	2343770,94

Обозначение характерных точек границ	Координаты МСК-75 зона 2	
	Х	У
33	655787,57	2343631,51
34	656019,79	2343624,83
35	656251,44	2343607,38
36	656482,04	2343579,18
37	656711,08	2343540,31
38	656938,07	2343490,83
39	657162,51	2343430,87
40	657383,92	2343360,54
41	657601,83	2343280,01
42	657815,77	2343189,44
43	658025,26	2343089,03
44	658229,87	2342979,00
45	658429,14	2342859,59
46	658622,65	2342731,04
47	658809,98	2342593,65
48	658990,73	2342447,70
49	659164,50	2342293,52
50	659330,93	2342131,43
51	659489,64	2341961,78
52	659640,31	2341784,94
53	659782,59	2341601,30
54	659916,20	2341411,25
55	660040,83	2341215,19
56	660156,22	2341013,56
57	660262,11	2340806,79
58	660358,29	2340595,32
59	660444,55	2340379,61
60	660520,69	2340160,12
61	660586,55	2339937,34
62	660641,99	2339711,74
63	660686,90	2339483,80
64	661163,97	2336725,76
65	661199,03	2336489,65
66	661222,78	2336252,14
67	661235,16	2336013,77
68	661236,16	2335775,08
69	661225,77	2335536,61
70	661204,00	2335298,91
71	661170,92	2335062,52
72	661126,59	2334827,98
73	661071,12	2334595,82
74	661004,63	2334366,57
75	660927,28	2334140,76

Обозначение характерных точек границ	Координаты МСК-75 зона 2	
	Х	У
76	660839,24	2333918,90
77	660740,71	2333701,49
78	660631,91	2333489,03
79	660513,10	2333282,00
80	660384,55	2333080,89
81	660246,54	2332886,13
82	660099,40	2332698,19
83	659943,45	2332517,48
84	659779,06	2332344,42
85	659606,60	2332179,40
86	659426,45	2332022,80
87	659239,04	2331874,98
88	659044,79	2331736,26
89	658844,14	2331606,98
90	658637,55	2331487,42
91	658425,48	2331377,86
92	658208,43	2331278,55
93	657986,89	2331189,70
94	657761,36	2331111,53
95	657819,46	2330920,77
96	657845,89	2330833,98
97	658024,11	2330927,28
98	658099,93	2330698,60
99	658338,73	2330790,90
100	658572,97	2330894,20
101	658802,16	2331008,29
102	659025,78	2331132,93
103	659243,36	2331267,83
104	659454,43	2331412,71
105	659658,53	2331567,26
106	659855,22	2331731,14
107	660044,06	2331904,00
108	660224,66	2332085,45
109	660396,62	2332275,12
110	660559,57	2332472,58
111	660713,15	2332677,41
112	660857,03	2332889,16
113	660990,90	2333107,38
114	661114,48	2333331,59
115	661227,48	2333561,31
116	661329,67	2333796,04
117	661420,83	2334035,27
118	661500,76	2334278,49

Обозначение характерных точек границ	Координаты МСК-75 зона 2	
	Х	У
119	661569,29	2334525,16
120	661626,26	2334774,75
121	661671,55	2335026,72
122	661705,07	2335280,53
123	661726,74	2335535,62
124	661736,52	2335791,45
125	661734,38	2336047,45
126	661720,33	2336303,07
127	661694,40	2336557,77
128	661656,65	2336810,98
1	661179,58	2339569,03
Контур 2		
129	656401,03	2330876,23
130	656162,34	2330874,10
131	655923,83	2330883,37
132	655686,03	2330904,01
133	655449,48	2330935,97
134	655214,73	2330979,19
135	654982,31	2331033,56
136	654752,75	2331098,96
137	654526,58	2331175,24
138	654304,30	2331262,23
139	654086,43	2331359,73
140	653873,45	2331467,52
141	653665,87	2331585,35
142	653464,14	2331712,95
143	653268,74	2331850,03
144	653080,10	2331996,28
145	652898,65	2332151,37
146	652724,82	2332314,94
147	652558,98	2332486,62
148	652401,53	2332666,02
149	652252,82	2332852,73
150	652113,19	2333046,33
151	651982,96	2333246,36
152	651862,43	2333452,39
153	651751,86	2333663,93
154	651651,52	2333880,51
155	651561,63	2334101,63
156	651482,39	2334326,79
157	651413,99	2334555,47
158	651356,58	2334787,16
159	651310,29	2335021,32

Обозначение характерных точек границ	Координаты МСК-75 зона 2	
	Х	У
160	650833,22	2337779,36
161	650798,95	2338009,14
162	650775,40	2338240,26
163	650762,60	2338472,22
164	650760,59	2338704,52
165	650769,38	2338936,67
166	650788,93	2339168,16
167	650819,22	2339398,49
168	650860,18	2339627,17
169	650911,72	2339853,70
170	650973,72	2340077,59
171	651046,05	2340298,35
172	651128,56	2340515,52
173	651221,07	2340728,62
174	651323,38	2340937,20
175	651435,26	2341140,79
176	651556,49	2341338,98
177	651686,78	2341531,31
178	651825,87	2341717,39
179	651973,46	2341896,80
180	652129,21	2342069,16
181	652292,81	2342234,11
182	652463,89	2342391,28
183	652642,09	2342540,33
184	652827,02	2342680,94
185	653018,28	2342812,81
186	653215,46	2342935,65
187	653418,13	2343049,20
188	653625,86	2343153,22
189	653838,19	2343247,47
190	654054,68	2343331,76
191	654010,78	2343464,14
192	653897,26	2343806,52
193	653658,46	2343714,23
194	653424,22	2343610,93
195	653195,03	2343496,83
196	652971,41	2343372,20
197	652753,83	2343237,29
198	652542,76	2343092,41
199	652338,66	2342937,86
200	652141,97	2342773,98
201	651953,13	2342601,13
202	651772,53	2342419,67

Обозначение характерных точек границ	Координаты МСК-75 зона 2	
	X	Y
203	651600,57	2342230,01
204	651437,62	2342032,55
205	651284,04	2341827,72
206	651140,16	2341615,97
207	651006,29	2341397,75
208	650882,71	2341173,53
209	650769,71	2340943,81
210	650667,52	2340709,08
211	650576,36	2340469,85
212	650496,43	2340226,64
213	650427,91	2339979,97
214	650370,93	2339730,37
215	650325,64	2339478,40
216	650292,12	2339224,59
217	650270,45	2338969,50
218	650260,67	2338713,68
219	650262,81	2338457,68
220	650276,86	2338202,05
221	650302,79	2337947,36
222	650340,54	2337694,14
223	650817,61	2334936,10
224	650867,11	2334684,92
225	650928,24	2334436,31
226	651000,87	2334190,82
227	651084,85	2333948,97
228	651179,99	2333711,30
229	651286,09	2333478,31
230	651402,91	2333250,51
231	651530,21	2333028,39
232	651667,71	2332812,43
233	651815,11	2332603,11
234	651972,09	2332400,88
235	652138,31	2332206,17
236	652313,41	2332019,40
237	652497,01	2331840,99
238	652688,72	2331671,31
239	652888,11	2331510,74
240	653094,76	2331359,62
241	653308,22	2331218,28
242	653528,03	2331087,02
243	653753,70	2330966,14
244	653984,76	2330855,89
245	654220,69	2330756,51

Обозначение характерных точек границ	Координаты МСК-75 зона 2	
	X	Y
246	654461,00	2330668,22
247	654705,15	2330591,21
248	654952,62	2330525,64
249	655202,88	2330471,66
250	655455,38	2330429,38
251	655709,57	2330398,90
252	655964,90	2330380,28
253	656220,82	2330373,56
254	656215,43	2330614,43
255	656414,63	2330586,41
256	656410,38	2330677,03
129	656401,03	2330876,23
Сектор 2.4 Набс от 817.00 м до 842.00 м		
Контур 1		
1	661672,26	2339654,25
2	661618,18	2339928,68
3	661551,36	2340200,29
4	661471,96	2340468,49
5	661380,14	2340732,69
6	661276,11	2340992,34
7	661160,10	2341246,85
8	661032,34	2341495,68
9	660893,13	2341738,28
10	660742,77	2341974,13
11	660581,57	2342202,72
12	660409,90	2342423,55
13	660228,12	2342636,14
14	660036,63	2342840,02
15	659835,85	2343034,76
16	659626,21	2343219,93
17	659408,17	2343395,12
18	659182,20	2343559,97
19	658948,79	2343714,10
20	658708,45	2343857,19
21	658461,71	2343988,92
22	658209,09	2344109,01
23	657951,16	2344217,20
24	657688,46	2344313,25
25	657421,56	2344396,95
26	657151,06	2344468,12
27	656877,54	2344526,60
28	656601,59	2344572,28

Обозначение характерных точек границ	Координаты МСК-75 зона 2	
	X	Y
29	656323,80	2344605,04
30	656044,80	2344624,82
31	655765,17	2344631,58
32	655773,12	2344276,41
33	655776,37	2344131,56
34	656032,29	2344124,84
35	656287,62	2344106,22
36	656541,81	2344075,74
37	656794,31	2344033,47
38	657044,57	2343979,48
39	657292,04	2343913,92
40	657536,19	2343836,90
41	657776,50	2343748,61
42	658012,43	2343649,23
43	658243,49	2343538,98
44	658469,16	2343418,10
45	658688,97	2343286,85
46	658902,43	2343145,51
47	659109,08	2342994,39
48	659308,47	2342833,82
49	659500,18	2342664,14
50	659683,78	2342485,72
51	659858,88	2342298,96
52	660025,10	2342104,25
53	660182,08	2341902,01
54	660329,48	2341692,69
55	660466,98	2341476,74
56	660594,28	2341254,62
57	660711,11	2341026,82
58	660817,20	2340793,83
59	660912,34	2340556,15
60	660996,32	2340314,30
61	661068,95	2340068,81
62	661130,08	2339820,21
63	661179,58	2339569,03
64	661656,65	2336810,98
65	661694,40	2336557,77
66	661720,33	2336303,07
67	661734,38	2336047,45
68	661736,52	2335791,45
69	661726,74	2335535,62
70	661705,07	2335280,53
71	661671,55	2335026,72

Обозначение характерных точек границ	Координаты МСК-75 зона 2	
	X	Y
72	661626,26	2334774,75
73	661569,29	2334525,16
74	661500,76	2334278,49
75	661420,83	2334035,27
76	661329,67	2333796,04
77	661227,48	2333561,31
78	661114,48	2333331,59
79	660990,90	2333107,38
80	660857,03	2332889,16
81	660713,15	2332677,41
82	660559,57	2332472,58
83	660396,62	2332275,12
84	660224,66	2332085,45
85	660044,06	2331904,00
86	659855,22	2331731,14
87	659658,53	2331567,26
88	659454,43	2331412,71
89	659243,36	2331267,83
90	659025,78	2331132,93
91	658802,16	2331008,29
92	658572,97	2330894,20
93	658338,73	2330790,90
94	658099,93	2330698,60
95	658145,53	2330561,08
96	658257,34	2330223,87
97	658518,45	2330324,16
98	658774,60	2330436,52
99	659025,24	2330560,68
100	659269,82	2330696,40
101	659507,80	2330843,36
102	659738,68	2331001,26
103	659961,95	2331169,74
104	660177,13	2331348,45
105	660383,74	2331536,99
106	660581,34	2331734,96
107	660769,50	2331941,92
108	660947,81	2332157,42
109	661115,88	2332381,00
110	661273,35	2332612,17
111	661419,87	2332850,43
112	661555,13	2333095,26
113	661678,84	2333346,12
114	661790,72	2333602,48

Обозначение характерных точек границ	Координаты МСК-75 зона 2	
	Х	У
115	661890,52	2333863,78
116	661978,05	2334129,44
117	662053,09	2334398,89
118	662115,50	2334671,55
119	662165,13	2334946,82
120	662201,88	2335224,10
121	662225,67	2335502,79
122	662236,44	2335782,29
123	662234,17	2336061,99
124	662218,87	2336341,28
125	662190,57	2336619,55
126	662149,34	2336896,20
1	661672,26	2339654,25
Контур 2		
127	653739,85	2344281,25
128	653478,74	2344180,96
129	653222,59	2344068,61
130	652971,95	2343944,44
131	652727,37	2343808,73
132	652489,39	2343661,76
133	652258,51	2343503,87
134	652035,24	2343335,38
135	651820,06	2343156,67
136	651613,45	2342968,13
137	651415,85	2342770,17
138	651227,69	2342563,21
139	651049,38	2342347,70
140	650881,31	2342124,12
141	650723,84	2341892,95
142	650577,32	2341654,69
143	650442,06	2341409,87
144	650318,35	2341159,00
145	650206,48	2340902,64
146	650106,67	2340641,35
147	650019,14	2340375,69
148	649944,10	2340106,23
149	649881,69	2339833,58
150	649832,06	2339558,31
151	649795,31	2339281,03
152	649771,52	2339002,33
153	649760,75	2338722,83
154	649763,02	2338443,13
155	649778,32	2338163,84

Обозначение характерных точек границ	Координаты МСК-75 зона 2	
	Х	У
156	649806,62	2337885,57
157	649847,85	2337608,92
158	650324,93	2334850,88
159	650379,01	2334576,45
160	650445,83	2334304,84
161	650525,23	2334036,64
162	650617,05	2333772,43
163	650721,08	2333512,79
164	650837,10	2333258,28
165	650964,85	2333009,45
166	651104,06	2332766,84
167	651254,42	2332530,99
168	651415,62	2332302,40
169	651587,29	2332081,58
170	651769,07	2331868,99
171	651960,56	2331665,11
172	652161,34	2331470,37
173	652370,98	2331285,20
174	652589,02	2331110,00
175	652814,99	2330945,16
176	653048,40	2330791,02
177	653288,74	2330647,93
178	653535,48	2330516,20
179	653788,10	2330396,11
180	654046,04	2330287,93
181	654308,74	2330191,88
182	654575,63	2330108,18
183	654846,13	2330037,01
184	655119,65	2329978,52
185	655395,61	2329932,85
186	655673,39	2329900,08
187	655952,39	2329880,30
188	656232,02	2329873,54
189	656224,07	2330228,72
190	656220,82	2330373,56
191	655964,90	2330380,28
192	655709,57	2330398,90
193	655455,38	2330429,38
194	655202,88	2330471,66
195	654952,62	2330525,64
196	654705,15	2330591,21
197	654461,00	2330668,22
198	654220,69	2330756,51

Обозначение характерных точек границ	Координаты МСК-75 зона 2	
	Х	У
199	653984,76	2330855,89
200	653753,70	2330966,14
201	653528,03	2331087,02
202	653308,22	2331218,28
203	653094,76	2331359,62
204	652888,11	2331510,74
205	652688,72	2331671,31
206	652497,01	2331840,99
207	652313,41	2332019,40
208	652138,31	2332206,17
209	651972,09	2332400,88
210	651815,11	2332603,11
211	651667,71	2332812,43
212	651530,21	2333028,39
213	651402,91	2333250,51
214	651286,09	2333478,31
215	651179,99	2333711,30
216	651084,85	2333948,97
217	651000,87	2334190,82
218	650928,24	2334436,31
219	650867,11	2334684,92
220	650817,61	2334936,10
221	650340,54	2337694,14
222	650302,79	2337947,36
223	650276,86	2338202,05
224	650262,81	2338457,68
225	650260,67	2338713,68
226	650270,45	2338969,50
227	650292,12	2339224,59
228	650325,64	2339478,40
229	650370,93	2339730,37
230	650427,91	2339979,97
231	650496,43	2340226,64
232	650576,36	2340469,85
233	650667,52	2340709,08
234	650769,71	2340943,81
235	650882,71	2341173,53
236	651006,29	2341397,75
237	651140,16	2341615,97
238	651284,04	2341827,72
239	651437,62	2342032,55
240	651600,57	2342230,01
241	651772,53	2342419,67

Обозначение характерных точек границ	Координаты МСК-75 зона 2	
	Х	У
242	651953,13	2342601,13
243	652141,97	2342773,98
244	652338,66	2342937,86
245	652542,76	2343092,41
246	652753,83	2343237,29
247	652971,41	2343372,20
248	653195,03	2343496,83
249	653424,22	2343610,93
250	653658,46	2343714,23
251	653897,26	2343806,52
252	653851,66	2343944,04
127	653739,85	2344281,25
Сектор 3 Набс 742,00 м		
1	659701,53	2339313,36
2	659664,15	2339502,25
3	659617,73	2339689,13
4	659562,36	2339873,55
5	659498,19	2340055,10
6	659425,35	2340233,34
7	659344,02	2340407,88
8	659254,38	2340578,30
9	659156,65	2340744,21
10	659051,04	2340905,22
11	658937,81	2341060,96
12	658817,22	2341211,08
13	658689,54	2341355,21
14	658555,07	2341493,04
15	658414,12	2341624,23
16	658267,03	2341748,49
17	658114,12	2341865,53
18	657955,76	2341975,07
19	657792,31	2342076,86
20	657624,16	2342170,67
21	657451,68	2342256,28
22	657275,28	2342333,49
23	657095,37	2342402,12
24	656912,37	2342462,01
25	656726,69	2342513,03
26	656538,78	2342555,05
27	656349,06	2342587,98
28	656157,98	2342611,74
29	655965,97	2342626,28

Обозначение характерных точек границ	Координаты МСК-75 зона 2	
	X	Y
30	655773,49	2342631,56
31	655580,98	2342627,57
32	655595,96	2342308,42
33	655602,06	2342178,56
34	655819,26	2342216,13
35	655895,58	2341760,47
36	655978,18	2341267,33
37	656060,77	2340774,19
38	656143,37	2340281,05
39	656293,53	2339384,53
40	656328,91	2339390,65
41	656336,05	2339299,53
42	656340,68	2339240,46
43	656352,20	2339140,96
44	656364,42	2339041,59
45	656376,64	2338942,22
46	656388,85	2338842,85
47	656393,72	2338802,08
48	656400,84	2338742,42
49	656413,87	2338644,21
50	656426,39	2338544,89
51	656439,39	2338445,65
52	656452,49	2338346,43
53	656464,91	2338247,09
54	656478,50	2338147,96
55	656490,92	2338048,62
56	656502,24	2337949,10
57	656513,57	2337849,57
58	656524,41	2337749,96
59	656535,54	2337650,40
60	656546,38	2337550,79
61	656557,22	2337451,18
62	656568,05	2337351,57
63	656579,18	2337252,01
64	656590,91	2337152,56
65	656602,34	2337053,05
66	656613,67	2336953,52
67	656624,99	2336854,00
68	656636,42	2336754,49
69	656647,95	2336655,00
70	656659,47	2336555,51
71	656671,10	2336456,03
72	656682,53	2336356,52

Обозначение характерных точек границ	Координаты МСК-75 зона 2	
	X	Y
73	656694,15	2336257,05
74	656705,48	2336157,52
75	656717,89	2336058,19
76	656729,52	2335958,71
77	656740,04	2335899,64
78	656830,19	2335407,81
79	657010,49	2334424,15
80	657190,79	2333440,48
81	657058,99	2333417,69
82	657085,42	2333330,92
83	657232,23	2332848,89
84	657263,42	2332746,46
85	656320,86	2332583,42
86	656315,83	2332690,38
87	656292,20	2333193,71
88	656287,94	2333284,31
89	656156,15	2333261,52
90	655995,56	2334248,59
91	655834,97	2335235,66
92	655754,67	2335729,20
93	655744,74	2335788,37
94	655722,28	2335885,97
95	655700,60	2335983,70
96	655677,84	2336081,25
97	655655,38	2336178,85
98	655632,72	2336276,42
99	655610,26	2336374,02
100	655587,69	2336471,60
101	655565,13	2336569,18
102	655542,47	2336666,75
103	655519,71	2336764,29
104	655496,95	2336861,84
105	655474,29	2336959,41
106	655451,92	2337057,02
107	655428,97	2337154,54
108	655405,72	2337252,00
109	655382,46	2337349,46
110	655359,21	2337446,93
111	655336,25	2337544,44
112	655313,00	2337641,90
113	655290,24	2337739,45
114	655267,48	2337837,00
115	655245,81	2337934,74

Обозначение характерных точек границ	Координаты МСК-75 зона 2	
	Х	У
116	655225,31	2338032,68
117	655203,64	2338130,41
118	655182,65	2338228,27
119	655161,57	2338326,10
120	655139,99	2338423,86
121	655119,27	2338520,74
122	655105,95	2338579,33
123	655096,84	2338619,36
124	655074,96	2338717,06
125	655053,09	2338814,77
126	655031,22	2338912,47
127	655008,66	2339010,05
128	654993,17	2339067,25
129	654969,30	2339155,47
130	655004,67	2339161,59
131	654844,96	2340056,46
132	654757,12	2340548,69
133	654669,27	2341040,92
134	654581,42	2341533,15
135	654500,25	2341987,97
136	654717,45	2342025,54
137	654679,57	2342149,90
138	654586,48	2342455,55
139	654403,82	2342394,64
140	654224,29	2342325,01
141	654048,33	2342246,83
142	653876,33	2342160,26
143	653708,69	2342065,52
144	653545,81	2341962,82
145	653388,06	2341852,40
146	653235,81	2341734,51
147	653089,41	2341609,44
148	652949,19	2341477,46
149	652815,49	2341338,89
150	652688,62	2341194,05
151	652568,86	2341043,27
152	652456,49	2340886,90
153	652351,78	2340725,30
154	652254,97	2340558,85
155	652166,28	2340387,94
156	652085,92	2340212,95
157	652014,08	2340034,31
158	651950,91	2339852,41

Обозначение характерных точек границ	Координаты МСК-75 зона 2	
	Х	У
159	651896,57	2339667,68
160	651851,19	2339480,55
161	651814,86	2339291,45
162	651787,68	2339100,82
163	651769,70	2338909,11
164	651760,97	2338716,75
165	651761,50	2338524,20
166	651771,30	2338331,89
167	651790,35	2338140,28
168	651818,59	2337949,81
169	652295,66	2335191,77
170	652336,75	2334986,42
171	652388,52	2334783,50
172	652450,84	2334583,58
173	652523,54	2334387,19
174	652606,42	2334194,87
175	652699,25	2334007,15
176	652801,78	2333824,55
177	652913,72	2333647,57
178	653034,78	2333476,68
179	653164,61	2333312,37
180	653302,86	2333155,08
181	653449,15	2333005,24
182	653603,09	2332863,25
183	653764,25	2332729,52
184	653932,18	2332604,41
185	654106,43	2332488,26
186	654286,52	2332381,39
187	654471,96	2332284,09
188	654662,24	2332196,62
189	654856,83	2332119,24
190	655055,21	2332052,15
191	655256,82	2331995,53
192	655461,13	2331949,54
193	655667,56	2331914,30
194	655875,55	2331889,92
195	656084,53	2331876,45
196	656293,93	2331873,94
197	656503,18	2331882,40
198	656711,69	2331901,79
199	656918,91	2331932,07
200	657124,25	2331973,15
201	657327,17	2332024,93

Обозначение характерных точек границ	Координаты МСК-75 зона 2	
	Х	У
202	657527,09	2332087,25
203	657723,49	2332159,95
204	657915,80	2332242,83
205	658103,52	2332335,66
206	658286,12	2332438,19
207	658463,10	2332550,13
208	658633,99	2332671,19
209	658798,30	2332801,02
210	658955,59	2332939,27
211	659105,44	2333085,56
212	659247,42	2333239,50
213	659381,15	2333400,65
214	659506,26	2333568,59
215	659622,41	2333742,84
216	659729,28	2333922,93
217	659826,58	2334108,37
218	659914,05	2334298,65
219	659991,43	2334493,24
220	660058,53	2334691,62
221	660115,15	2334893,23
222	660161,14	2335097,54
223	660196,37	2335303,97
224	660220,76	2335511,96
225	660234,22	2335720,94
226	660236,73	2335930,34
227	660228,27	2336139,59
228	660208,88	2336348,10
229	660178,60	2336555,32
1	659701,53	2339313,36
Сектор 4.1 Набс от 836.00 м до 842.00 м		
1	656811,33	2326686,99
2	656872,05	2326335,90
3	658842,79	2326676,79
4	658782,06	2327027,87
1	656811,33	2326686,99
Сектор 4.2 Набс от 828.00 м до 836.00 м		
1	656726,10	2327179,67
2	656811,33	2326686,99
3	658782,06	2327027,87
4	658696,84	2327520,56
1	656726,10	2327179,67

Обозначение характерных точек границ	Координаты МСК-75 зона 2	
	Х	У
Сектор 4.3 Набс от 820.00 м до 828.00 м		
1	656640,88	2327672,35
2	656726,10	2327179,67
3	658696,84	2327520,56
4	658611,62	2328013,24
1	656640,88	2327672,35
Сектор 4.4 Набс от 812.00 м до 820.00 м		
1	656555,66	2328165,04
2	656640,88	2327672,35
3	658611,62	2328013,24
4	658526,39	2328505,92
1	656555,66	2328165,04
Сектор 4.5 Набс от 804.00 м до 812.00 м		
1	656504,93	2328663,69
2	656518,16	2328381,82
3	656555,66	2328165,04
4	658526,39	2328505,92
5	658488,90	2328722,70
6	658406,68	2328992,64
1	656504,93	2328663,69
Сектор 4.6 Набс от 796.00 м до 804.00 м		
1	656481,29	2329167,02
2	656481,64	2329156,93
3	656504,93	2328663,69
4	658406,68	2328992,64
5	658262,81	2329465,03
6	658259,88	2329474,67
1	656481,29	2329167,02
Сектор 4.7 Набс от 788.00 м до 796.00 м		
1	656457,65	2329670,36
2	656477,03	2329257,62
3	656481,29	2329167,02
4	658259,88	2329474,67
5	658233,45	2329561,44
6	658113,07	2329956,70
1	656457,65	2329670,36
Сектор 4.8 Набс от 780.00 м до 788.00 м		

Обозначение характерных точек границ	Координаты МСК-75 зона 2	
	Х	У
1	656434,02	2330173,69
2	656453,40	2329760,96
3	656457,65	2329670,36
4	658113,07	2329956,70
5	658086,64	2330043,47
6	657966,26	2330438,74
1	656434,02	2330173,69
Сектор 4.9 Набс от 772.00 м до 780.00 м		
1	656410,38	2330677,03
2	656414,63	2330586,41
3	656429,76	2330264,30
4	656434,02	2330173,69
5	657966,26	2330438,74
6	657939,84	2330525,50
7	657845,89	2330833,98
8	657819,46	2330920,77
1	656410,38	2330677,03
Сектор 4.10 Набс от 764.00 м до 772.00 м		
1	656386,74	2331180,37
2	656401,03	2330876,23
3	656410,38	2330677,03
4	657819,46	2330920,77
5	657761,36	2331111,53
6	657672,65	2331402,80
1	656386,74	2331180,37
Сектор 4.11 Набс от 758.00 м до 764.00 м		
1	656367,64	2331587,06
2	656377,57	2331375,73
3	656386,74	2331180,37
4	657672,65	2331402,80
5	657615,67	2331589,89
6	657554,03	2331792,28
7	657445,07	2331735,74
8	657332,52	2331686,77
9	657216,88	2331645,59
10	657098,70	2331612,41
11	656978,53	2331587,37
12	656856,93	2331570,59
13	656734,48	2331562,15
14	656611,73	2331562,09

Обозначение характерных точек границ	Координаты МСК-75 зона 2	
	Х	У
15	656489,26	2331570,41
1	656367,64	2331587,06
Сектор 4.12 Набс от 740.00 м до 742.00 м		
1	656315,83	2332690,38
2	656320,86	2332583,42
3	657263,42	2332746,46
4	657232,23	2332848,89
1	656315,83	2332690,38
Сектор 4.13 Набс от 732.00 м до 740.00 м		
1	656292,20	2333193,71
2	656315,83	2332690,38
3	657232,23	2332848,89
4	657085,42	2333330,92
1	656292,20	2333193,71
Сектор 4.14 Набс от 724.00 м до 732.00 м		
1	656268,56	2333697,05
2	656287,94	2333284,31
3	656292,20	2333193,71
4	657085,42	2333330,92
5	657058,99	2333417,69
6	656938,61	2333812,95
1	656268,56	2333697,05
Сектор 4.15 Набс от 716.00 м до 724.00 м		
1	656244,92	2334200,39
2	656264,31	2333787,65
3	656268,56	2333697,05
4	656938,61	2333812,95
5	656912,19	2333899,72
6	656791,80	2334294,98
1	656244,92	2334200,39
Сектор 4.16 Набс от 708.00 м до 716.00 м		
1	656221,29	2334703,72
2	656240,67	2334290,99
3	656244,92	2334200,39
4	656791,80	2334294,98
5	656765,38	2334381,75
6	656645,00	2334777,01
1	656221,29	2334703,72

Обозначение характерных точек границ	Координаты МСК-75 зона 2	
	X	Y
Сектор 4.17 Набс от 700.00 м до 708.00 м		
1	656197,65	2335207,06
2	656217,03	2334794,32
3	656221,29	2334703,72
4	656645,00	2334777,01
5	656618,57	2334863,78
6	656498,19	2335259,04
1	656197,65	2335207,06
Сектор 4.18 Набс от 692.00 м до 700.00 м		
1	656174,02	2335710,40
2	656193,40	2335297,66
3	656197,65	2335207,06
4	656498,19	2335259,04
5	656471,76	2335345,81
6	656351,38	2335741,08
1	656174,02	2335710,40
Сектор 4.19 Набс от 667.00 м до 675.00 м		
1	655413,61	2339739,75
2	655440,33	2339652,02
3	655560,42	2339257,72
4	655737,78	2339288,40
5	655718,45	2339700,13
6	655714,15	2339791,74
1	655413,61	2339739,75
Сектор 4.20 Набс от 675.00 м до 683.00 м		
1	655266,80	2340221,78
2	655293,52	2340134,05
3	655413,61	2339739,75
4	655714,15	2339791,74
5	655694,81	2340203,46
6	655690,51	2340295,07
1	655266,80	2340221,78
Сектор 4.21 Набс от 683.00 м до 691.00 м		
1	655119,99	2340703,81
2	655146,71	2340616,08
3	655266,80	2340221,78
4	655690,51	2340295,07
5	655671,18	2340706,80

Обозначение характерных точек границ	Координаты МСК-75 зона 2	
	X	Y
6	655666,87	2340798,41
1	655119,99	2340703,81
Сектор 4.22 Набс от 691.00 м до 699.00 м		
1	654973,19	2341185,84
2	654999,91	2341098,11
3	655119,99	2340703,81
4	655666,87	2340798,41
5	655647,54	2341210,14
6	655643,24	2341301,74
1	654973,19	2341185,84
Сектор 4.23 Набс от 699.00 м до 707.00 м		
1	654826,38	2341667,87
2	654853,10	2341580,14
3	654973,19	2341185,84
4	655643,24	2341301,74
5	655623,90	2341713,47
6	655619,60	2341805,08
1	654826,38	2341667,87
Сектор 4.24 Набс от 707.00 м до 715.00 м		
1	654679,57	2342149,90
2	654717,45	2342025,54
3	654826,38	2341667,87
4	655619,60	2341805,08
5	655602,06	2342178,56
6	655595,96	2342308,42
1	654679,57	2342149,90
Сектор 4.25 Набс от 715.00 м до 723.00 м		
1	654532,77	2342631,94
2	654586,48	2342455,55
3	654679,57	2342149,90
4	655595,96	2342308,42
5	655580,98	2342627,57
6	655572,33	2342811,75
1	654532,77	2342631,94
Сектор 4.26 Набс от 723.00 м до 731.00 м		
1	654385,96	2343113,97
2	654412,68	2343026,24
3	654457,46	2342879,19

Обозначение характерных точек границ	Координаты МСК-75 зона 2	
	Х	У
4	654532,77	2342631,94
5	655572,33	2342811,75
6	655560,20	2343069,94
7	655552,99	2343223,48
8	655548,69	2343315,09
1	654385,96	2343113,97
Сектор 4.27 Набс от 731.00 м до 739.00 м		
1	654239,15	2343596,00
2	654265,87	2343508,27
3	654385,96	2343113,97
4	655548,69	2343315,09
5	655529,36	2343726,82
6	655525,05	2343818,43
1	654239,15	2343596,00
Сектор 4.28 Набс от 739.00 м до 747.00 м		
1	654092,34	2344078,03
2	654119,06	2343990,30
3	654239,15	2343596,00
4	655525,05	2343818,43
5	655505,72	2344230,16
6	655501,42	2344321,76
1	654092,34	2344078,03
Сектор 4.29 Набс от 747.00 м до 755.00 м		
1	653945,54	2344560,06
2	653972,25	2344472,33
3	654092,34	2344078,03
4	655501,42	2344321,76
5	655482,08	2344733,49
6	655477,78	2344825,10
1	653945,54	2344560,06
Сектор 4.30 Набс от 755.00 м до 763.00 м		
1	653798,73	2345042,09
2	653825,45	2344954,36
3	653945,54	2344560,06
4	655477,78	2344825,10
5	655458,45	2345236,83
6	655454,15	2345328,44
1	653798,73	2345042,09
Сектор 4.31		

Обозначение характерных точек границ	Координаты МСК-75 зона 2	
	Х	У
Набс от 763.00 м до 771.00 м		
1	653651,92	2345524,12
2	653678,64	2345436,39
3	653798,73	2345042,09
4	655454,15	2345328,44
5	655434,81	2345740,16
6	655430,51	2345831,77
1	653651,92	2345524,12
Сектор 4.32 Набс от 771.00 м до 779.00 м		
1	653505,11	2346006,15
2	653542,99	2345881,79
3	653651,92	2345524,12
4	655430,51	2345831,77
5	655412,97	2346205,25
6	655406,87	2346335,11
1	653505,11	2346006,15
Сектор 4.33 Набс от 779.00 м до 787.00 м		
1	653385,40	2346492,87
2	653422,90	2346276,09
3	653505,11	2346006,15
4	655406,87	2346335,11
5	655393,64	2346616,98
6	655356,14	2346833,76
1	653385,40	2346492,87
Сектор 4.34 Набс от 787.00 м до 795.00 м		
1	653300,18	2346985,55
2	653385,40	2346492,87
3	655356,14	2346833,76
4	655270,92	2347326,44
1	653300,18	2346985,55
Сектор 4.35 Набс от 795.00 м до 803.00 м		
1	653214,96	2347478,24
2	653300,18	2346985,55
3	655270,92	2347326,44
4	655185,69	2347819,13
1	653214,96	2347478,24
Сектор 4.36 Набс от 803.00 м до 811.00 м		
1	653129,74	2347970,92

Обозначение характерных точек границ	Координаты МСК-75 зона 2	
	X	Y
2	653214,96	2347478,24
3	655185,69	2347819,13
4	655100,47	2348311,81
1	653129,74	2347970,92
Сектор 4.37 Набс от 811.00 м до 819.00 м		
1	653044,52	2348463,61
2	653129,74	2347970,92
3	655100,47	2348311,81
4	655015,25	2348804,49
1	653044,52	2348463,61
Сектор 4.38 Набс от 819.00 м до 827.00 м		
1	652959,29	2348956,29
2	653044,52	2348463,61
3	655015,25	2348804,49
4	654930,03	2349297,18
1	652959,29	2348956,29
Сектор 4.39 Набс от 827.00 м до 835.00 м		
1	652874,07	2349448,97
2	652959,29	2348956,29
3	654930,03	2349297,18
4	654844,81	2349789,86
1	652874,07	2349448,97
Сектор 4.40 Набс от 835.00 м до 842.00 м		
1	652797,37	2349892,39
2	652874,07	2349448,97
3	654844,81	2349789,86
4	654768,11	2350233,27
1	652797,37	2349892,39
Сектор 4.41 Набс от 839.00 м до 842.00 м		
Контур 1		
1	658233,45	2329561,44
2	658259,88	2329474,67
3	658262,81	2329465,03
4	658495,61	2329505,30
5	658463,78	2329601,28
1	658233,45	2329561,44

Обозначение характерных точек границ	Координаты МСК-75 зона 2	
	X	Y
Контур 2		
6	656246,70	2329217,78
7	656248,97	2329116,69
8	656481,64	2329156,93
9	656481,29	2329167,02
10	656477,03	2329257,62
6	656246,70	2329217,78
Сектор 4.42 Набс от 827.00 м до 839.00 м		
Контур 1		
1	658086,64	2330043,47
2	658113,07	2329956,70
3	658233,45	2329561,44
4	658463,78	2329601,28
5	658304,66	2330081,18
1	658086,64	2330043,47
Контур 2		
6	656235,39	2329723,25
7	656246,70	2329217,78
8	656477,03	2329257,62
9	656457,65	2329670,36
10	656453,40	2329760,96
6	656235,39	2329723,25
Сектор 4.43 Набс от 814.00 м до 827.00 м		
Контур 1		
1	657939,84	2330525,50
2	657966,26	2330438,74
3	658086,64	2330043,47
4	658304,66	2330081,18
5	658257,34	2330223,87
6	658145,53	2330561,08
1	657939,84	2330525,50
Контур 2		
7	656224,07	2330228,72
8	656232,02	2329873,54
9	656235,39	2329723,25
10	656453,40	2329760,96
11	656434,02	2330173,69
12	656429,76	2330264,30
7	656224,07	2330228,72

Обозначение характерных точек границ	Координаты МСК-75 зона 2	
	X	Y
Сектор 4.44 Набс от 805.00 м до 814.00 м		
Контур 1		
1	657845,89	2330833,98
2	657939,84	2330525,50
3	658145,53	2330561,08
4	658099,93	2330698,60
5	658024,11	2330927,28
1	657845,89	2330833,98
Контур 2		
6	656215,43	2330614,43
7	656220,82	2330373,56
8	656224,07	2330228,72
9	656429,76	2330264,30
10	656414,63	2330586,41
6	656215,43	2330614,43
Сектор 4.45 Набс от 732.00 м до 742.00 м		
Контур 1		
1	656912,19	2333899,72
2	656938,61	2333812,95
3	657058,99	2333417,69
4	657190,79	2333440,48
5	657031,66	2333920,38
1	656912,19	2333899,72
Контур 2		
6	656144,83	2333766,98
7	656156,15	2333261,52
8	656287,94	2333284,31
9	656268,56	2333697,05
10	656264,31	2333787,65
6	656144,83	2333766,98
Сектор 4.46 Набс от 722.00 м до 732.00 м		
Контур 1		
1	656765,38	2334381,75
2	656791,80	2334294,98
3	656912,19	2333899,72
4	657031,66	2333920,38
5	656872,54	2334400,28
1	656765,38	2334381,75

Обозначение характерных точек границ	Координаты МСК-75 зона 2	
	X	Y
Контур 2		
6	656133,51	2334272,45
7	656144,83	2333766,98
8	656264,31	2333787,65
9	656244,92	2334200,39
10	656240,67	2334290,99
6	656133,51	2334272,45
Сектор 4.47 Набс от 712.00 м до 722.00 м		
Контур 1		
1	656618,57	2334863,78
2	656645,00	2334777,01
3	656765,38	2334381,75
4	656872,54	2334400,28
5	656713,41	2334880,18
1	656618,57	2334863,78
Контур 2		
6	656122,19	2334777,92
7	656133,51	2334272,45
8	656240,67	2334290,99
9	656221,29	2334703,72
10	656217,03	2334794,32
6	656122,19	2334777,92
Сектор 4.48 Набс от 702.00 м до 712.00 м		
Контур 1		
1	656554,29	2335360,08
2	656471,76	2335345,81
3	656498,19	2335259,04
4	656618,57	2334863,78
5	656713,41	2334880,18
1	656554,29	2335360,08
Контур 2		
6	656122,19	2334777,92
7	656217,03	2334794,32
8	656197,65	2335207,06
9	656193,40	2335297,66
10	656110,87	2335283,39
6	656122,19	2334777,92
Сектор 4.49 Набс от 692.00 м до 702.00 м		

Обозначение характерных точек границ	Координаты МСК-75 зона 2	
	X	Y
1	656099,55	2335788,85
2	656110,87	2335283,39
3	656193,40	2335297,66
4	656174,02	2335710,40
5	656351,38	2335741,08
6	656471,76	2335345,81
7	656554,29	2335360,08
8	656395,16	2335839,99
1	656099,55	2335788,85
Сектор 4.50 Набс от 670.00 м до 680.00 м		
1	655442,90	2339145,04
2	655602,03	2338665,14
3	655690,71	2338680,48
4	655808,95	2338700,93
5	655897,64	2338716,27
6	655886,32	2339221,74
1	655442,90	2339145,04
Сектор 4.51 Набс от 680.00 м до 690.00 м		
1	655283,78	2339624,94
2	655442,90	2339145,04
3	655886,32	2339221,74
4	655875,00	2339727,21
5	655718,45	2339700,13
6	655737,78	2339288,40
7	655560,42	2339257,72
8	655440,33	2339652,02
1	655283,78	2339624,94
Сектор 4.52 Набс от 690.00 м до 700.00 м		
Контур 1		
1	655694,81	2340203,46
2	655714,15	2339791,74
3	655718,45	2339700,13
4	655875,00	2339727,21
5	655863,68	2340232,67
1	655694,81	2340203,46
Контур 2		
6	655124,65	2340104,84
7	655283,78	2339624,94

Обозначение характерных точек границ	Координаты МСК-75 зона 2	
	X	Y
8	655440,33	2339652,02
9	655413,61	2339739,75
10	655293,52	2340134,05
6	655124,65	2340104,84
Сектор 4.53 Набс от 700.00 м до 710.00 м		
Контур 1		
1	655671,18	2340706,80
2	655690,51	2340295,07
3	655694,81	2340203,46
4	655863,68	2340232,67
5	655852,36	2340738,14
1	655671,18	2340706,80
Контур 2		
6	654965,53	2340584,74
7	655124,65	2340104,84
8	655293,52	2340134,05
9	655266,80	2340221,78
10	655146,71	2340616,08
6	654965,53	2340584,74
Сектор 4.54 Набс от 710.00 м до 720.00 м		
Контур 1		
1	655647,54	2341210,14
2	655666,87	2340798,41
3	655671,18	2340706,80
4	655852,36	2340738,14
5	655841,04	2341243,61
1	655647,54	2341210,14
Контур 2		
6	654806,40	2341064,64
7	654965,53	2340584,74
8	655146,71	2340616,08
9	655119,99	2340703,81
10	654999,91	2341098,11
6	654806,40	2341064,64
Сектор 4.55 Набс от 720.00 м до 730.00 м		
Контур 1		
1	655623,90	2341713,47
2	655643,24	2341301,74

Обозначение характерных точек границ	Координаты МСК-75 зона 2	
	X	Y
3	655647,54	2341210,14
4	655841,04	2341243,61
5	655829,72	2341749,07
1	655623,90	2341713,47
Контур 2		
6	654647,28	2341544,54
7	654806,40	2341064,64
8	654999,91	2341098,11
9	654973,19	2341185,84
10	654853,10	2341580,14
6	654647,28	2341544,54
Сектор 4.56 Набс от 730.00 м до 742.00 м		
Контур 1		
1	655602,06	2342178,56
2	655619,60	2341805,08
3	655623,90	2341713,47
4	655829,72	2341749,07
5	655819,26	2342216,13
1	655602,06	2342178,56
Контур 2		
1	655602,06	2342178,56
2	655619,60	2341805,08
3	655623,90	2341713,47
4	655829,72	2341749,07
5	655819,26	2342216,13
1	655602,06	2342178,56
Сектор 4.57 Набс от 762.00 м до 768.00 м		
Контур 1		
1	655552,99	2343223,48
2	655560,20	2343069,94
3	655800,86	2343037,66
4	655798,77	2343131,42
5	655795,76	2343265,48
1	655552,99	2343223,48
Контур 2		
6	654169,91	2342984,24
7	654212,11	2342856,97
8	654241,63	2342767,95
9	654457,46	2342879,19

Обозначение характерных точек границ	Координаты МСК-75 зона 2	
	X	Y
10	654412,68	2343026,24
6	654169,91	2342984,24
Сектор 4.58 Набс от 768.00 м до 780.00 м		
Контур 1		
1	655529,36	2343726,82
2	655548,69	2343315,09
3	655552,99	2343223,48
4	655795,76	2343265,48
5	655787,57	2343631,51
6	655784,44	2343770,94
1	655529,36	2343726,82
Контур 2		
7	654010,78	2343464,14
8	654054,68	2343331,76
9	654169,91	2342984,24
10	654412,68	2343026,24
11	654385,96	2343113,97
12	654265,87	2343508,27
7	654010,78	2343464,14
Сектор 4.59 Набс от 780.00 м до 793.00 м		
Контур 1		
1	655505,72	2344230,16
2	655525,05	2343818,43
3	655529,36	2343726,82
4	655784,44	2343770,94
5	655776,37	2344131,56
6	655773,12	2344276,41
1	655505,72	2344230,16
Контур 2		
7	653851,66	2343944,04
8	653897,26	2343806,52
9	654010,78	2343464,14
10	654265,87	2343508,27
11	654239,15	2343596,00
12	654119,06	2343990,30
7	653851,66	2343944,04
Сектор 4.60 Набс от 793.00 м до 805.00 м		
Контур 1		

Обозначение характерных точек границ	Координаты МСК-75 зона 2	
	Х	У
1	655482,08	2344733,49
2	655501,42	2344321,76
3	655505,72	2344230,16
4	655773,12	2344276,41
5	655765,17	2344631,58
6	655761,81	2344781,88
1	655482,08	2344733,49
Контур 2		
7	653692,53	2344423,94
8	653739,85	2344281,25
9	653851,66	2343944,04
10	654119,06	2343990,30
11	654092,34	2344078,03
12	653972,25	2344472,33
7	653692,53	2344423,94
Сектор 4.61 Набс от 805.00 м до 818.00 м		
Контур 1		
1	655458,45	2345236,83
2	655477,78	2344825,10
3	655482,08	2344733,49
4	655761,81	2344781,88
5	655750,49	2345287,34
1	655458,45	2345236,83
Контур 2		
6	653533,41	2344903,84
7	653692,53	2344423,94
8	653972,25	2344472,33
9	653945,54	2344560,06
10	653825,45	2344954,36
6	653533,41	2344903,84
Сектор 4.62 Набс от 818.00 м до 830.00 м		
Контур 1		
1	655434,81	2345740,16
2	655454,15	2345328,44
3	655458,45	2345236,83
4	655750,49	2345287,34
5	655739,17	2345792,81
1	655434,81	2345740,16
Контур 2		

Обозначение характерных точек границ	Координаты МСК-75 зона 2	
	Х	У
6	653374,28	2345383,75
7	653533,41	2344903,84
8	653825,45	2344954,36
9	653798,73	2345042,09
10	653678,64	2345436,39
6	653374,28	2345383,75
Сектор 4.63 Набс от 830.00 м до 842.00 м		
Контур 1		
1	655412,97	2346205,25
2	655430,51	2345831,77
3	655434,81	2345740,16
4	655739,17	2345792,81
5	655728,71	2346259,86
1	655412,97	2346205,25
Контур 2		
6	653227,25	2345827,17
7	653374,28	2345383,75
8	653678,64	2345436,39
9	653651,92	2345524,12
10	653542,99	2345881,79
6	653227,25	2345827,17
Сектор 4.64 Набс 975.00 м		
Контур 1		
1	652207,81	2353300,77
2	650893,47	2353073,43
3	650828,29	2353062,15
4	651264,42	2351746,85
5	651342,42	2351511,60
6	651564,36	2351582,17
7	651787,37	2351649,28
8	652011,39	2351712,93
9	652236,37	2351773,09
10	652462,26	2351829,75
11	652447,96	2351912,39
12	652362,74	2352405,07
13	652277,52	2352897,76
1	652207,81	2353300,77
Контур 2		
14	655492,87	2353869,01

Обозначение характерных точек границ	Координаты МСК-75 зона 2	
	Х	У
15	654178,54	2353641,66
16	654248,25	2353238,65
17	654333,48	2352745,96
18	654418,70	2352253,28
19	654432,99	2352170,63
20	654664,79	2352193,14
21	654896,91	2352212,05
22	655129,29	2352227,35
23	655361,88	2352239,04
24	655594,63	2352247,12
25	655589,08	2352494,91
26	655558,06	2353880,28
14	655492,87	2353869,01
Сектор 4.65 Набс от 741.00 м до 742.00 м		
Контур 1		
1	656305,10	2339294,18
2	656390,32	2338801,49
3	656393,72	2338802,08
4	656388,85	2338842,85
5	656376,64	2338942,22
6	656364,42	2339041,59
7	656352,20	2339140,96
8	656340,68	2339240,46
9	656336,05	2339299,53
1	656305,10	2339294,18
Контур 2		
10	654993,17	2339067,25
11	655008,66	2339010,05
12	655031,22	2338912,47
13	655053,09	2338814,77
14	655074,96	2338717,06
15	655096,84	2338619,36
16	655105,95	2338579,33
17	655109,34	2338579,92
18	655024,12	2339072,60
10	654993,17	2339067,25
Сектор 4.66 Набс от 740.00 м до 742.00 м		
Контур 1		
1	656305,10	2339294,18

Обозначение характерных точек границ	Координаты МСК-75 зона 2	
	Х	У
2	656336,05	2339299,53
3	656328,91	2339390,65
4	656293,53	2339384,53
5	656143,37	2340281,05
6	656134,66	2340279,55
7	656219,88	2339786,86
1	656305,10	2339294,18
Контур 2		
8	654938,90	2339565,28
9	654853,68	2340057,97
10	654844,96	2340056,46
11	655004,67	2339161,59
12	654969,30	2339155,47
13	654993,17	2339067,25
14	655024,12	2339072,60
8	654938,90	2339565,28
Сектор 4.67 Набс от 739.00 м до 742.00 м		
Контур 1		
1	656049,43	2340772,23
2	656134,66	2340279,55
3	656143,37	2340281,05
4	656060,77	2340774,19
1	656049,43	2340772,23
Контур 2		
5	654757,12	2340548,69
6	654844,96	2340056,46
7	654853,68	2340057,97
8	654768,46	2340550,65
5	654757,12	2340548,69
Сектор 4.68 Набс от 738.00 м до 742.00 м		
Контур 1		
1	655964,21	2341264,91
2	656049,43	2340772,23
3	656060,77	2340774,19
4	655978,18	2341267,33
1	655964,21	2341264,91
Контур 2		
5	654669,27	2341040,92
6	654757,12	2340548,69

Обозначение характерных точек границ	Координаты МСК-75 зона 2	
	X	Y
7	654768,46	2340550,65
8	654683,23	2341043,34
5	654669,27	2341040,92
Сектор 4.69 Набс от 737.00 м до 742.00 м		
Контур 1		
1	655878,99	2341757,60
2	655964,21	2341264,91
3	655978,18	2341267,33
4	655895,58	2341760,47
1	655878,99	2341757,60
Контур 2		
5	654581,42	2341533,15
6	654669,27	2341040,92
7	654683,23	2341043,34
8	654598,01	2341536,02
5	654581,42	2341533,15
Сектор 4.70 Набс от 730.00 м до 742.00 м		
Контур 1		
1	655829,72	2341749,07
2	655878,99	2341757,60
3	655895,58	2341760,47
4	655819,26	2342216,13
1	655829,72	2341749,07
Контур 2		
5	654500,25	2341987,97
6	654581,42	2341533,15
7	654598,01	2341536,02
8	654647,28	2341544,54
5	654500,25	2341987,97
Сектор 4.71 Набс от 732.00 м до 742.00 м		
Контур 1		
1	656946,44	2334413,07
2	657031,66	2333920,38
3	657190,79	2333440,48
4	657010,49	2334424,15
1	656946,44	2334413,07
Контур 2		
5	655995,56	2334248,59

Обозначение характерных точек границ	Координаты МСК-75 зона 2	
	X	Y
6	656156,15	2333261,52
7	656144,83	2333766,98
8	656059,61	2334259,67
5	655995,56	2334248,59
Сектор 4.72 Набс от 733.00 м до 742.00 м		
Контур 1		
1	656776,00	2335398,43
2	656861,22	2334905,75
3	656946,44	2334413,07
4	657010,49	2334424,15
5	656830,19	2335407,81
1	656776,00	2335398,43
Контур 2		
6	655834,97	2335235,66
7	655995,56	2334248,59
8	656059,61	2334259,67
9	655974,39	2334752,35
10	655889,16	2335245,04
6	655834,97	2335235,66
Сектор 4.73 Набс от 734.00 м до 742.00 м		
Контур 1		
1	656690,77	2335891,12
2	656776,00	2335398,43
3	656830,19	2335407,81
4	656740,04	2335899,64
1	656690,77	2335891,12
Контур 2		
5	655754,67	2335729,20
6	655834,97	2335235,66
7	655889,16	2335245,04
8	655803,94	2335737,72
5	655754,67	2335729,20
Сектор 4.74 Набс от 728.00 м до 742.00 м		
Контур 1		
1	656425,87	2337732,92
2	656437,01	2337633,36
3	656447,84	2337533,75
4	656458,68	2337434,14

Обозначение характерных точек границ	Координаты МСК-75 зона 2	
	X	Y
5	656469,52	2337334,53
6	656480,65	2337234,97
7	656492,37	2337135,51
8	656503,80	2337036,00
9	656515,13	2336936,48
10	656526,46	2336836,95
11	656537,89	2336737,44
12	656549,41	2336637,95
13	656560,94	2336538,46
14	656572,56	2336438,99
15	656583,99	2336339,48
16	656595,62	2336240,00
17	656606,94	2336140,48
18	656619,36	2336041,14
19	656630,98	2335941,67
20	656641,51	2335882,60
21	656690,77	2335891,12
22	656740,04	2335899,64
23	656729,52	2335958,71
24	656717,89	2336058,19
25	656705,48	2336157,52
26	656694,15	2336257,05
27	656682,53	2336356,52
28	656671,10	2336456,03
29	656659,47	2336555,51
30	656647,95	2336655,00
31	656636,42	2336754,49
32	656624,99	2336854,00
33	656613,67	2336953,52
34	656602,34	2337053,05
35	656590,91	2337152,56
36	656579,18	2337252,01
37	656568,05	2337351,57
38	656557,22	2337451,18
39	656546,38	2337550,79
40	656535,54	2337650,40
41	656524,41	2337749,96
42	656513,57	2337849,57
43	656502,24	2337949,10
44	656490,92	2338048,62
45	656478,50	2338147,96

Обозначение характерных точек границ	Координаты МСК-75 зона 2	
	X	Y
46	656464,91	2338247,09
47	656452,49	2338346,43
48	656439,39	2338445,65
49	656426,39	2338544,89
50	656413,87	2338644,21
51	656400,84	2338742,42
52	656393,72	2338802,08
53	656390,32	2338801,49
54	656295,18	2338785,04
55	656302,31	2338725,38
56	656315,34	2338627,16
57	656327,85	2338527,84
58	656340,85	2338428,61
59	656353,96	2338329,39
60	656366,37	2338230,05
61	656379,97	2338130,92
62	656392,38	2338031,58
63	656403,71	2337932,05
64	656415,04	2337832,53
1	656425,87	2337732,92
Контур 2		
65	655504,25	2337269,05
66	655481,00	2337366,51
67	655457,75	2337463,97
68	655434,79	2337561,49
69	655411,54	2337658,95
70	655388,78	2337756,50
71	655366,02	2337854,05
72	655344,34	2337951,78
73	655323,85	2338049,72
74	655302,18	2338147,46
75	655281,19	2338245,31
76	655260,11	2338343,15
77	655238,53	2338440,90
78	655217,81	2338537,79
79	655204,48	2338596,37
80	655109,34	2338579,92
81	655105,95	2338579,33
82	655119,27	2338520,74
83	655139,99	2338423,86
84	655161,57	2338326,10

Обозначение характерных точек границ	Координаты МСК-75 зона 2	
	X	Y
85	655182,65	2338228,27
86	655203,64	2338130,41
87	655225,31	2338032,68
88	655245,81	2337934,74
89	655267,48	2337837,00
90	655290,24	2337739,45
91	655313,00	2337641,90
92	655336,25	2337544,44
93	655359,21	2337446,93
94	655382,46	2337349,46
95	655405,72	2337252,00
96	655428,97	2337154,54
97	655451,92	2337057,02
98	655474,29	2336959,41
99	655496,95	2336861,84
100	655519,71	2336764,29
101	655542,47	2336666,75
102	655565,13	2336569,18
103	655587,69	2336471,60
104	655610,26	2336374,02
105	655632,72	2336276,42
106	655655,38	2336178,85
107	655677,84	2336081,25
108	655700,60	2335983,70
109	655722,28	2335885,97
110	655744,74	2335788,37
111	655754,67	2335729,20
112	655803,94	2335737,72
113	655853,21	2335746,24
114	655843,28	2335805,41
115	655820,82	2335903,01
116	655799,14	2336000,75
117	655776,38	2336098,30
118	655753,92	2336195,90
119	655731,26	2336293,46
120	655708,79	2336391,06
121	655686,23	2336488,64
122	655663,67	2336586,23
123	655641,01	2336683,79
124	655618,25	2336781,34
125	655595,49	2336878,89

Обозначение характерных точек границ	Координаты МСК-75 зона 2	
	X	Y
126	655572,83	2336976,45
127	655550,46	2337074,07
128	655527,50	2337171,58
65	655504,25	2337269,05
Сектор 4.75 Набс от 727.00 м до 741.00 м		
Контур 1		
1	656206,56	2339277,13
2	656291,78	2338784,45
3	656295,18	2338785,04
4	656390,32	2338801,49
5	656305,10	2339294,18
1	656206,56	2339277,13
Контур 2		
6	655024,12	2339072,60
7	655109,34	2338579,92
8	655204,48	2338596,37
9	655207,88	2338596,96
10	655122,66	2339089,65
6	655024,12	2339072,60
Сектор 4,76 Набс от 726,00 м до 740,00 м		
Контур 1		
1	656121,34	2339769,82
2	656206,56	2339277,13
3	656305,10	2339294,18
4	656219,88	2339786,86
1	656121,34	2339769,82
Контур 2		
5	654938,90	2339565,28
6	655024,12	2339072,60
7	655122,66	2339089,65
8	655037,44	2339582,33
5	654938,90	2339565,28
Сектор 4.77 Набс от 725.00 м до 740.00 м		
Контур 1		
1	655950,90	2340755,18
2	656036,12	2340262,50
3	656121,34	2339769,82
4	656219,88	2339786,86

Обозначение характерных точек границ	Координаты МСК-75 зона 2	
	X	Y
5	656134,66	2340279,55
6	656049,43	2340772,23
1	655950,90	2340755,18
Контур 2		
7	654768,46	2340550,65
8	654853,68	2340057,97
9	654938,90	2339565,28
10	655037,44	2339582,33
11	654952,21	2340075,01
12	654866,99	2340567,70
7	654768,46	2340550,65
Сектор 4.78 Набс от 724.00 м до 738.00 м		
Контур 1		
1	655865,67	2341247,87
2	655950,90	2340755,18
3	656049,43	2340772,23
4	655964,21	2341264,91
1	655865,67	2341247,87
Контур 2		
5	654683,23	2341043,34
6	654768,46	2340550,65
7	654866,99	2340567,70
8	654781,77	2341060,38
5	654683,23	2341043,34
Сектор 4.79 Набс от 720.00 м до 737.00 м		
Контур 1		
1	655829,72	2341749,07
2	655841,04	2341243,61
3	655865,67	2341247,87
4	655964,21	2341264,91
5	655878,99	2341757,60
1	655829,72	2341749,07
Контур 2		
6	654598,01	2341536,02
7	654683,23	2341043,34
8	654781,77	2341060,38
9	654806,40	2341064,64
10	654647,28	2341544,54
6	654598,01	2341536,02

Обозначение характерных точек границ	Координаты МСК-75 зона 2	
	X	Y
Сектор 4.80 Набс от 722.00 м до 732.00 м		
Контур 1		
1	656872,54	2334400,28
2	657031,66	2333920,38
3	656946,44	2334413,07
1	656872,54	2334400,28
Контур 2		
4	656059,61	2334259,67
5	656144,83	2333766,98
6	656133,51	2334272,45
4	656059,61	2334259,67
Сектор 4.81 Набс от 712.00 м до 733.00 м		
Контур 1		
1	656762,68	2334888,71
2	656713,41	2334880,18
3	656872,54	2334400,28
4	656946,44	2334413,07
5	656861,22	2334905,75
1	656762,68	2334888,71
Контур 2		
6	656072,92	2334769,40
7	655974,39	2334752,35
8	656059,61	2334259,67
9	656133,51	2334272,45
10	656122,19	2334777,92
6	656072,92	2334769,40
Сектор 4.82 Набс от 719.00 м до 733.00 м		
Контур 1		
1	656677,46	2335381,39
2	656762,68	2334888,71
3	656861,22	2334905,75
4	656776,00	2335398,43
1	656677,46	2335381,39
Контур 2		
5	655889,16	2335245,04
6	655974,39	2334752,35
7	656072,92	2334769,40
8	655987,70	2335262,08

Обозначение характерных точек границ	Координаты МСК-75 зона 2	
	Х	У
5	655889,16	2335245,04
Сектор 4.83 Набс от 720.00 м до 734.00 м		
Контур 1		
1	656641,51	2335882,60
2	656592,24	2335874,07
3	656677,46	2335381,39
4	656776,00	2335398,43
5	656690,77	2335891,12
1	656641,51	2335882,60
Контур 2		
6	655853,21	2335746,24
7	655803,94	2335737,72
8	655889,16	2335245,04
9	655987,70	2335262,08
10	655902,48	2335754,76
6	655853,21	2335746,24
Сектор 4.84 Набс от 713.00 м до 728.00 м		
Контур 1		
1	656293,84	2338014,53
2	656305,17	2337915,01
3	656316,50	2337815,48
4	656327,34	2337715,87
5	656338,47	2337616,31
6	656349,31	2337516,70
7	656360,14	2337417,09
8	656370,98	2337317,48
9	656382,11	2337217,92
10	656393,83	2337118,47
11	656405,26	2337018,96
12	656416,59	2336919,43
13	656427,92	2336819,91
14	656439,35	2336720,40
15	656450,88	2336620,91
16	656462,40	2336521,42
17	656474,03	2336421,94
18	656485,45	2336322,43
19	656497,08	2336222,96
20	656508,41	2336123,43
21	656520,82	2336024,10

Обозначение характерных точек границ	Координаты МСК-75 зона 2	
	Х	У
22	656532,45	2335924,62
23	656542,97	2335865,55
24	656592,24	2335874,07
25	656641,51	2335882,60
26	656630,98	2335941,67
27	656619,36	2336041,14
28	656606,94	2336140,48
29	656595,62	2336240,00
30	656583,99	2336339,48
31	656572,56	2336438,99
32	656560,94	2336538,46
33	656549,41	2336637,95
34	656537,89	2336737,44
35	656526,46	2336836,95
36	656515,13	2336936,48
37	656503,80	2337036,00
38	656492,37	2337135,51
39	656480,65	2337234,97
40	656469,52	2337334,53
41	656458,68	2337434,14
42	656447,84	2337533,75
43	656437,01	2337633,36
44	656425,87	2337732,92
45	656415,04	2337832,53
46	656403,71	2337932,05
47	656392,38	2338031,58
48	656379,97	2338130,92
49	656366,37	2338230,05
50	656353,96	2338329,39
51	656340,85	2338428,61
52	656327,85	2338527,84
53	656315,34	2338627,16
54	656302,31	2338725,38
55	656295,18	2338785,04
56	656291,78	2338784,45
57	656196,65	2338767,99
58	656203,77	2338708,33
59	656216,80	2338610,12
60	656229,31	2338510,80
61	656242,32	2338411,56
62	656255,42	2338312,34

Обозначение характерных точек границ	Координаты МСК-75 зона 2	
	X	Y
63	656267,83	2338213,01
64	656281,43	2338113,87
1	656293,84	2338014,53
Контур 2		
65	655579,54	2337383,55
66	655556,28	2337481,02
67	655533,33	2337578,53
68	655510,08	2337675,99
69	655487,32	2337773,54
70	655464,56	2337871,09
71	655442,88	2337968,83
72	655422,39	2338066,77
73	655400,71	2338164,50
74	655379,73	2338262,36
75	655358,64	2338360,19
76	655337,07	2338457,95
77	655316,35	2338554,83
78	655303,02	2338613,42
79	655207,88	2338596,96
80	655204,48	2338596,37
81	655217,81	2338537,79
82	655238,53	2338440,90
83	655260,11	2338343,15
84	655281,19	2338245,31
85	655302,18	2338147,46
86	655323,85	2338049,72
87	655344,34	2337951,78
88	655366,02	2337854,05
89	655388,78	2337756,50
90	655411,54	2337658,95
91	655434,79	2337561,49
92	655457,75	2337463,97
93	655481,00	2337366,51
94	655504,25	2337269,05
95	655527,50	2337171,58
96	655550,46	2337074,07
97	655572,83	2336976,45
98	655595,49	2336878,89
99	655618,25	2336781,34
100	655641,01	2336683,79
101	655663,67	2336586,23

Обозначение характерных точек границ	Координаты МСК-75 зона 2	
	X	Y
102	655686,23	2336488,64
103	655708,79	2336391,06
104	655731,26	2336293,46
105	655753,92	2336195,90
106	655776,38	2336098,30
107	655799,14	2336000,75
108	655820,82	2335903,01
109	655843,28	2335805,41
110	655853,21	2335746,24
111	655902,48	2335754,76
112	655951,75	2335763,29
113	655941,82	2335822,46
114	655919,35	2335920,06
115	655897,68	2336017,79
116	655874,92	2336115,34
117	655852,45	2336212,94
118	655829,79	2336310,51
119	655807,33	2336408,11
120	655784,77	2336505,69
121	655762,20	2336603,27
122	655739,54	2336700,84
123	655716,78	2336798,38
124	655694,02	2336895,93
125	655671,36	2336993,50
126	655649,00	2337091,11
127	655626,04	2337188,63
128	655602,79	2337286,09
65	655579,54	2337383,55
Сектор 4.85 Набс от 712.00 м до 727.00 м		
Контур 1		
1	656022,80	2339752,77
2	656108,03	2339260,09
3	656193,25	2338767,41
4	656196,65	2338767,99
5	656291,78	2338784,45
6	656206,56	2339277,13
7	656121,34	2339769,82
1	656022,80	2339752,77
Контур 2		
8	655037,44	2339582,33

Обозначение характерных точек границ	Координаты МСК-75 зона 2	
	X	Y
9	655122,66	2339089,65
10	655207,88	2338596,96
11	655303,02	2338613,42
12	655306,42	2338614,01
13	655221,20	2339106,69
14	655135,97	2339599,37
8	655037,44	2339582,33
Сектор 4.86 Набс от 711.00 м до 725.00 м		
Контур 1		
1	655937,58	2340245,46
2	656022,80	2339752,77
3	656121,34	2339769,82
4	656036,12	2340262,50
1	655937,58	2340245,46
Контур 2		
5	654952,21	2340075,01
6	655037,44	2339582,33
7	655135,97	2339599,37
8	655050,75	2340092,06
5	654952,21	2340075,01
Сектор 4.87 Набс от 710.00 м до 725.00 м		
Контур 1		
1	655852,36	2340738,14
2	655937,58	2340245,46
3	656036,12	2340262,50
4	655950,90	2340755,18
1	655852,36	2340738,14
Контур 2		
5	654866,99	2340567,70
6	654952,21	2340075,01
7	655050,75	2340092,06
8	654965,53	2340584,74
5	654866,99	2340567,70
Сектор 4.88 Набс от 710.00 м до 724.00 м		
Контур 1		
1	655852,36	2340738,14
2	655950,90	2340755,18
3	655865,67	2341247,87

Обозначение характерных точек границ	Координаты МСК-75 зона 2	
	X	Y
4	655841,04	2341243,61
1	655852,36	2340738,14
Контур 2		
5	654781,77	2341060,38
6	654866,99	2340567,70
7	654965,53	2340584,74
8	654806,40	2341064,64
5	654781,77	2341060,38
Сектор 4.89 Набс от 702.00 м до 719.00 м		
Контур 1		
1	656578,92	2335364,35
2	656554,29	2335360,08
3	656713,41	2334880,18
4	656762,68	2334888,71
5	656677,46	2335381,39
1	656578,92	2335364,35
Контур 2		
6	656086,24	2335279,12
7	655987,70	2335262,08
8	656072,92	2334769,40
9	656122,19	2334777,92
10	656110,87	2335283,39
6	656086,24	2335279,12
Сектор 4.90 Набс от 705.00 м до 720.00 м		
Контур 1		
1	656542,97	2335865,55
2	656493,70	2335857,03
3	656578,92	2335364,35
4	656677,46	2335381,39
5	656592,24	2335874,07
1	656542,97	2335865,55
Контур 2		
6	655951,75	2335763,29
7	655902,48	2335754,76
8	655987,70	2335262,08
9	656086,24	2335279,12
10	656001,02	2335771,81
6	655951,75	2335763,29
Сектор 4.91		

Обозначение характерных точек границ	Координаты МСК-75 зона 2	
	X	Y
Набс от 699.00 м до 713.00 м		
Контур 1		
1	656195,31	2337997,49
2	656206,63	2337897,97
3	656217,96	2337798,44
4	656228,80	2337698,83
5	656239,93	2337599,27
6	656250,77	2337499,66
7	656261,61	2337400,05
8	656272,44	2337300,44
9	656283,57	2337200,88
10	656295,30	2337101,42
11	656306,73	2337001,91
12	656318,05	2336902,39
13	656329,38	2336802,86
14	656340,81	2336703,35
15	656352,34	2336603,86
16	656363,86	2336504,37
17	656375,49	2336404,90
18	656386,92	2336305,39
19	656398,54	2336205,92
20	656409,87	2336106,39
21	656422,28	2336007,05
22	656433,91	2335907,58
23	656444,43	2335848,51
24	656493,70	2335857,03
25	656542,97	2335865,55
26	656532,45	2335924,62
27	656520,82	2336024,10
28	656508,41	2336123,43
29	656497,08	2336222,96
30	656485,45	2336322,43
31	656474,03	2336421,94
32	656462,40	2336521,42
33	656450,88	2336620,91
34	656439,35	2336720,40
35	656427,92	2336819,91
36	656416,59	2336919,43
37	656405,26	2337018,96
38	656393,83	2337118,47
39	656382,11	2337217,92

Обозначение характерных точек границ	Координаты МСК-75 зона 2	
	X	Y
40	656370,98	2337317,48
41	656360,14	2337417,09
42	656349,31	2337516,70
43	656338,47	2337616,31
44	656327,34	2337715,87
45	656316,50	2337815,48
46	656305,17	2337915,01
47	656293,84	2338014,53
48	656281,43	2338113,87
49	656267,83	2338213,01
50	656255,42	2338312,34
51	656242,32	2338411,56
52	656229,31	2338510,80
53	656216,80	2338610,12
54	656203,77	2338708,33
55	656196,65	2338767,99
56	656193,25	2338767,41
57	656098,11	2338750,95
58	656105,23	2338691,29
59	656118,26	2338593,07
60	656130,78	2338493,75
61	656143,78	2338394,52
62	656156,88	2338295,30
63	656169,30	2338195,96
64	656182,89	2338096,83
1	656195,31	2337997,49
Контур 2		
65	655608,61	2337693,04
66	655585,85	2337790,59
67	655563,09	2337888,13
68	655541,42	2337985,87
69	655520,92	2338083,81
70	655499,25	2338181,55
71	655478,26	2338279,40
72	655457,18	2338377,24
73	655435,60	2338474,99
74	655414,88	2338571,88
75	655401,56	2338630,46
76	655306,42	2338614,01
77	655303,02	2338613,42
78	655316,35	2338554,83

Обозначение характерных точек границ	Координаты МСК-75 зона 2	
	X	Y
79	655337,07	2338457,95
80	655358,64	2338360,19
81	655379,73	2338262,36
82	655400,71	2338164,50
83	655422,39	2338066,77
84	655442,88	2337968,83
85	655464,56	2337871,09
86	655487,32	2337773,54
87	655510,08	2337675,99
88	655533,33	2337578,53
89	655556,28	2337481,02
90	655579,54	2337383,55
91	655602,79	2337286,09
92	655626,04	2337188,63
93	655649,00	2337091,11
94	655671,36	2336993,50
95	655694,02	2336895,93
96	655716,78	2336798,38
97	655739,54	2336700,84
98	655762,20	2336603,27
99	655784,77	2336505,69
100	655807,33	2336408,11
101	655829,79	2336310,51
102	655852,45	2336212,94
103	655874,92	2336115,34
104	655897,68	2336017,79
105	655919,35	2335920,06
106	655941,82	2335822,46
107	655951,75	2335763,29
108	656001,02	2335771,81
109	656050,28	2335780,33
110	656040,35	2335839,50
111	656017,89	2335937,10
112	655996,21	2336034,84
113	655973,45	2336132,39
114	655950,99	2336229,99
115	655928,33	2336327,55
116	655905,87	2336425,15
117	655883,30	2336522,73
118	655860,74	2336620,31
119	655838,08	2336717,88

Обозначение характерных точек границ	Координаты МСК-75 зона 2	
	X	Y
120	655815,32	2336815,43
121	655792,56	2336912,98
122	655769,90	2337010,54
123	655747,53	2337108,16
124	655724,58	2337205,67
125	655701,33	2337303,13
126	655678,07	2337400,60
127	655654,82	2337498,06
128	655631,86	2337595,57
65	655608,61	2337693,04
Сектор 4.92 Набс от 698.00 м до 712.00 м		
Контур 1		
1	656009,49	2339243,05
2	656094,71	2338750,36
3	656098,11	2338750,95
4	656193,25	2338767,41
5	656108,03	2339260,09
1	656009,49	2339243,05
Контур 2		
6	655221,20	2339106,69
7	655306,42	2338614,01
8	655401,56	2338630,46
9	655404,95	2338631,05
10	655319,73	2339123,73
6	655221,20	2339106,69
Сектор 4.93 Набс от 697.00 м до 712.00 м		
Контур 1		
1	655924,27	2339735,73
2	656009,49	2339243,05
3	656108,03	2339260,09
4	656022,80	2339752,77
1	655924,27	2339735,73
Контур 2		
5	655135,97	2339599,37
6	655221,20	2339106,69
7	655319,73	2339123,73
8	655234,51	2339616,42
5	655135,97	2339599,37
Сектор 4,94		

Обозначение характерных точек границ	Координаты МСК-75 зона 2	
	Х	У
Набс от 690.00 м до 711.00 м		
Контур 1		
1	655863,68	2340232,67
2	655875,00	2339727,21
3	655924,27	2339735,73
4	656022,80	2339752,77
5	655937,58	2340245,46
1	655863,68	2340232,67
Контур 2		
6	655050,75	2340092,06
7	655135,97	2339599,37
8	655234,51	2339616,42
9	655283,78	2339624,94
10	655124,65	2340104,84
6	655050,75	2340092,06
Сектор 4.95 Набс от 700.00 м до 710.00 м		
Контур 1		
1	655863,68	2340232,67
2	655937,58	2340245,46
3	655852,36	2340738,14
1	655863,68	2340232,67
Контур 2		
4	654965,53	2340584,74
5	655050,75	2340092,06
6	655124,65	2340104,84
4	654965,53	2340584,74
Сектор 4.96 Набс от 692.00 м до 705.00 м		
Контур 1		
1	656444,43	2335848,51
2	656395,16	2335839,99
3	656554,29	2335360,08
4	656578,92	2335364,35
5	656493,70	2335857,03
1	656444,43	2335848,51
Контур 2		
6	656050,28	2335780,33
7	656001,02	2335771,81
8	656086,24	2335279,12
9	656110,87	2335283,39

Обозначение характерных точек границ	Координаты МСК-75 зона 2	
	Х	У
10	656099,55	2335788,85
6	656050,28	2335780,33
Сектор 4.97 Набс от 685.00 м до 699.00 м		
Контур 1		
1	656084,36	2338079,78
2	656096,77	2337980,45
3	656108,10	2337880,92
4	656119,43	2337781,40
5	656130,26	2337681,79
6	656141,40	2337582,23
7	656152,23	2337482,62
8	656163,07	2337383,00
9	656173,91	2337283,39
10	656185,04	2337183,83
11	656196,76	2337084,38
12	656208,19	2336984,87
13	656219,52	2336885,34
14	656229,48	2336797,83
15	656368,06	2335996,66
16	656385,11	2335898,12
17	656395,16	2335839,99
18	656444,43	2335848,51
19	656433,91	2335907,58
20	656422,28	2336007,05
21	656409,87	2336106,39
22	656398,54	2336205,92
23	656386,92	2336305,39
24	656375,49	2336404,90
25	656363,86	2336504,37
26	656352,34	2336603,86
27	656340,81	2336703,35
28	656329,38	2336802,86
29	656318,05	2336902,39
30	656306,73	2337001,91
31	656295,30	2337101,42
32	656283,57	2337200,88
33	656272,44	2337300,44
34	656261,61	2337400,05
35	656250,77	2337499,66
36	656239,93	2337599,27

Обозначение характерных точек границ	Координаты МСК-75 зона 2	
	Х	У
37	656228,80	2337698,83
38	656217,96	2337798,44
39	656206,63	2337897,97
40	656195,31	2337997,49
41	656182,89	2338096,83
42	656169,30	2338195,96
43	656156,88	2338295,30
44	656143,78	2338394,52
45	656130,78	2338493,75
46	656118,26	2338593,07
47	656105,23	2338691,29
48	656098,11	2338750,95
49	656094,71	2338750,36
50	655999,57	2338733,90
51	656006,70	2338674,25
52	656019,73	2338576,03
53	656032,24	2338476,71
54	656045,24	2338377,47
55	656058,35	2338278,26
56	656070,76	2338178,92
1	656084,36	2338079,78
Контур 2		
57	655576,80	2338296,44
58	655555,72	2338394,28
59	655534,14	2338492,04
60	655513,42	2338588,92
61	655500,09	2338647,51
62	655404,95	2338631,05
63	655401,56	2338630,46
64	655414,88	2338571,88
65	655435,60	2338474,99
66	655457,18	2338377,24
67	655478,26	2338279,40
68	655499,25	2338181,55
69	655520,92	2338083,81
70	655541,42	2337985,87
71	655563,09	2337888,13
72	655585,85	2337790,59
73	655608,61	2337693,04
74	655631,86	2337595,57
75	655654,82	2337498,06

Обозначение характерных точек границ	Координаты МСК-75 зона 2	
	Х	У
76	655678,07	2337400,60
77	655701,33	2337303,13
78	655724,58	2337205,67
79	655747,53	2337108,16
80	655769,90	2337010,54
81	655792,56	2336912,98
82	655815,32	2336815,43
83	655838,08	2336717,88
84	655860,74	2336620,31
85	655883,30	2336522,73
86	655905,87	2336425,15
87	655928,33	2336327,55
88	655950,99	2336229,99
89	655973,45	2336132,39
90	655996,21	2336034,84
91	656017,89	2335937,10
92	656040,35	2335839,50
93	656050,28	2335780,33
94	656099,55	2335788,85
95	656089,50	2335846,99
96	656072,45	2335945,53
97	655933,87	2336746,70
98	655913,86	2336832,47
99	655891,10	2336930,02
100	655868,44	2337027,59
101	655846,07	2337125,20
102	655823,11	2337222,72
103	655799,86	2337320,18
104	655776,61	2337417,64
105	655753,36	2337515,10
106	655730,40	2337612,62
107	655707,15	2337710,08
108	655684,39	2337807,63
109	655661,63	2337905,18
110	655639,95	2338002,91
111	655619,46	2338100,85
112	655597,79	2338198,59
57	655576,80	2338296,44
Сектор 4,98 Набс от 684,00 м до 698,00 м		
Контур 1		

Обозначение характерных точек границ	Координаты МСК-75 зона 2	
	Х	У
1	655910,95	2339226,00
2	655996,17	2338733,32
3	655999,57	2338733,90
4	656094,71	2338750,36
5	656009,49	2339243,05
1	655910,95	2339226,00
Контур 2		
6	655319,73	2339123,73
7	655404,95	2338631,05
8	655500,09	2338647,51
9	655503,49	2338648,10
10	655418,27	2339140,78
6	655319,73	2339123,73
Сектор 4.99 Набс от 680.00 м до 697.00 м		
Контур 1		
1	655875,00	2339727,21
2	655886,32	2339221,74
3	655910,95	2339226,00
4	656009,49	2339243,05
5	655924,27	2339735,73
1	655875,00	2339727,21
Контур 2		
6	655234,51	2339616,42
7	655319,73	2339123,73
8	655418,27	2339140,78
9	655442,90	2339145,04
10	655283,78	2339624,94
6	655234,51	2339616,42
Сектор 4.100 Набс от 670.00 м до 685.00 м		
Контур 1		
1	655996,17	2338733,32
2	655897,64	2338716,27
3	656214,66	2336883,49
4	656229,48	2336797,83
5	656219,52	2336885,34
6	656208,19	2336984,87
7	656196,76	2337084,38
8	656185,04	2337183,83
9	656173,91	2337283,39

Обозначение характерных точек границ	Координаты МСК-75 зона 2	
	Х	У
10	656163,07	2337383,00
11	656152,23	2337482,62
12	656141,40	2337582,23
13	656130,26	2337681,79
14	656119,43	2337781,40
15	656108,10	2337880,92
16	656096,77	2337980,45
17	656084,36	2338079,78
18	656070,76	2338178,92
19	656058,35	2338278,26
20	656045,24	2338377,47
21	656032,24	2338476,71
22	656019,73	2338576,03
23	656006,70	2338674,25
24	655999,57	2338733,90
1	655996,17	2338733,32
Контур 2		
25	655933,87	2336746,70
26	655919,05	2336832,36
27	655602,03	2338665,14
28	655503,49	2338648,10
29	655500,09	2338647,51
30	655513,42	2338588,92
31	655534,14	2338492,04
32	655555,72	2338394,28
33	655576,80	2338296,44
34	655597,79	2338198,59
35	655619,46	2338100,85
36	655639,95	2338002,91
37	655661,63	2337905,18
38	655684,39	2337807,63
39	655707,15	2337710,08
40	655730,40	2337612,62
41	655753,36	2337515,10
42	655776,61	2337417,64
43	655799,86	2337320,18
44	655823,11	2337222,72
45	655846,07	2337125,20
46	655868,44	2337027,59
47	655891,10	2336930,02
48	655913,86	2336832,47

Обозначение характерных точек границ	Координаты МСК-75 зона 2	
	X	Y
25	655933,87	2336746,70
Сектор 4,101 Набс от 670,00 м до 684,00 м		
Контур 1		
1	655897,64	2338716,27
2	655996,17	2338733,32
3	655910,95	2339226,00
4	655886,32	2339221,74
1	655897,64	2338716,27
Контур 2		
5	655442,90	2339145,04
6	655418,27	2339140,78
7	655503,49	2338648,10
8	655602,03	2338665,14
5	655442,90	2339145,04
Сектор 4.102 Набс от 684.00 м до 714.00 м		
Контур 1		
1	656125,98	2336868,15
2	656152,88	2336771,32
3	656179,78	2336674,48
4	656206,67	2336577,65
5	656233,57	2336480,82
6	656260,47	2336383,99
7	656287,37	2336287,16
8	656314,27	2336190,32
9	656341,16	2336093,49
10	656368,06	2335996,66
11	656229,48	2336797,83
12	656214,66	2336883,49
1	656125,98	2336868,15
Контур 2		
13	656072,45	2335945,53
14	656065,26	2336045,77
15	656058,07	2336146,01
16	656050,88	2336246,25
17	656043,69	2336346,49
18	656036,50	2336446,73
19	656029,31	2336546,97
20	656022,12	2336647,21
21	656014,93	2336747,45

Обозначение характерных точек границ	Координаты МСК-75 зона 2	
	X	Y
22	656007,74	2336847,70
23	655919,05	2336832,36
24	655933,87	2336746,70
13	656072,45	2335945,53
Сектор 4.103 Набс от 670.00 м до 714.00 м		
Контур 1		
1	655808,95	2338700,93
2	656125,98	2336868,15
3	656214,66	2336883,49
4	655897,64	2338716,27
1	655808,95	2338700,93
Контур 2		
5	655602,03	2338665,14
6	655919,05	2336832,36
7	656007,74	2336847,70
8	655690,71	2338680,48
5	655602,03	2338665,14
Сектор 4.104 Набс от 717.00 м до 719.00 м		
1	656089,50	2335846,99
2	656099,55	2335788,85
3	656395,16	2335839,99
4	656385,11	2335898,12
1	656089,50	2335846,99
Сектор 4.105 Набс от 714.00 м до 717.00 м		
1	656072,45	2335945,53
2	656089,50	2335846,99
3	656385,11	2335898,12
4	656368,06	2335996,66
1	656072,45	2335945,53
Сектор 4.106 Набс от 711.00 м до 714.00 м		
1	656065,26	2336045,77
2	656072,45	2335945,53
3	656368,06	2335996,66
4	656341,16	2336093,49
1	656065,26	2336045,77
Сектор 4.107 Набс от 707.00 м до 711.00 м		

Обозначение характерных точек границ	Координаты МСК-75 зона 2	
	Х	У
1	656058,07	2336146,01
2	656065,26	2336045,77
3	656341,16	2336093,49
4	656314,27	2336190,32
1	656058,07	2336146,01
Сектор 4.108 Набс от 704.00 м до 707.00 м		
1	656050,88	2336246,25
2	656058,07	2336146,01
3	656314,27	2336190,32
4	656287,37	2336287,16
1	656050,88	2336246,25
Сектор 4.109 Набс от 701.00 м до 704.00 м		
1	656043,69	2336346,49
2	656050,88	2336246,25
3	656287,37	2336287,16
4	656260,47	2336383,99
1	656043,69	2336346,49
Сектор 4.110 Набс от 697.00 м до 701.00 м		
1	656036,50	2336446,73
2	656043,69	2336346,49
3	656260,47	2336383,99
4	656233,57	2336480,82
1	656036,50	2336446,73
Сектор 4.111 Набс от 694.00 м до 697.00 м		
1	656029,31	2336546,97
2	656036,50	2336446,73
3	656233,57	2336480,82
4	656206,67	2336577,65
1	656029,31	2336546,97
Сектор 4.112 Набс от 691.00 м до 694.00 м		
1	656022,12	2336647,21
2	656029,31	2336546,97
3	656206,67	2336577,65
4	656179,78	2336674,48
1	656022,12	2336647,21
Сектор 4.113		

Обозначение характерных точек границ	Координаты МСК-75 зона 2	
	Х	У
Набс от 687.00 м до 691.00 м		
1	656014,93	2336747,45
2	656022,12	2336647,21
3	656179,78	2336674,48
4	656152,88	2336771,32
1	656014,93	2336747,45
Сектор 4.114 Набс от 684.00 м до 687.00 м		
1	656007,74	2336847,70
2	656014,93	2336747,45
3	656152,88	2336771,32
4	656125,98	2336868,15
1	656007,74	2336847,70
Сектор 4.115 Набс от 924.00 м до 932.00 м		
1	659719,50	2321608,35
2	657748,77	2321267,46
3	657818,65	2320863,46
4	657833,99	2320774,78
5	659804,72	2321115,67
6	659789,38	2321204,35
1	659719,50	2321608,35
Сектор 4.116 Набс от 916.00 м до 924.00 м		
1	659634,28	2322101,04
2	657663,54	2321760,15
3	657733,43	2321356,15
4	657748,77	2321267,46
5	659719,50	2321608,35
6	659704,16	2321697,04
1	659634,28	2322101,04
Сектор 4.117 Набс от 908.00 м до 916.00 м		
1	659549,06	2322593,72
2	657578,32	2322252,83
3	657648,20	2321848,83
4	657663,54	2321760,15
5	659634,28	2322101,04
6	659618,94	2322189,72
1	659549,06	2322593,72
Сектор 4.118		

Обозначение характерных точек границ	Координаты МСК-75 зона 2	
	X	Y
Набс от 907.00 м до 908.00 м		
1	658948,74	2322545,53
2	658752,24	2322507,48
3	658555,25	2322472,05
4	658357,81	2322439,25
5	658159,95	2322409,09
6	657961,70	2322381,58
7	657763,11	2322356,71
8	657564,20	2322334,49
9	657578,32	2322252,83
10	659549,06	2322593,72
11	659534,93	2322675,38
12	659340,12	2322629,49
13	659144,71	2322586,21
1	658948,74	2322545,53
Сектор 4.119 Набс от 873.00 м до 875.00 м		
1	654418,70	2352253,28
2	652447,96	2351912,39
3	652462,26	2351829,75
4	652657,07	2351875,63
5	652852,48	2351918,92
6	653048,45	2351959,59
7	653244,95	2351997,64
8	653441,94	2352033,07
9	653639,38	2352065,87
10	653837,24	2352096,03
11	654035,49	2352123,55
12	654234,08	2352148,42
13	654432,99	2352170,63
1	654418,70	2352253,28
Сектор 4.120 Набс от 875.00 м до 883.00 м		
1	654333,48	2352745,96
2	652362,74	2352405,07
3	652447,96	2351912,39
4	654418,70	2352253,28
1	654333,48	2352745,96
Сектор 4.121 Набс от 883.00 м до 891.00 м		
1	654248,25	2353238,65

Обозначение характерных точек границ	Координаты МСК-75 зона 2	
	X	Y
2	652277,52	2352897,76
3	652362,74	2352405,07
4	654333,48	2352745,96
1	654248,25	2353238,65
Сектор 4.122 Набс от 891.00 м до 899.00 м		
1	654163,03	2353731,33
2	652192,30	2353390,44
3	652207,81	2353300,77
4	652277,52	2352897,76
5	654248,25	2353238,65
6	654178,54	2353641,66
1	654163,03	2353731,33
Сектор 4.123 Набс от 899.00 м до 907.00 м		
1	654077,81	2354224,01
2	652107,07	2353883,13
3	652192,30	2353390,44
4	654163,03	2353731,33
1	654077,81	2354224,01
Сектор 4.124 Набс от 1039.00 м до 1052.00 м		
Контур 1		
1	661009,77	2321922,87
2	659704,16	2321697,04
3	659719,50	2321608,35
4	659789,38	2321204,35
5	661168,90	2321442,97
1	661009,77	2321922,87
Контур 2		
6	657733,43	2321356,15
7	656427,82	2321130,31
8	656439,13	2320624,84
9	657818,65	2320863,46
10	657748,77	2321267,46
6	657733,43	2321356,15
Сектор 4.125 Набс от 1027.00 м до 1039.00 м		
Контур 1		
1	660850,65	2322402,77
2	659618,94	2322189,72

Обозначение характерных точек границ	Координаты МСК-75 зона 2	
	Х	У
3	659634,28	2322101,04
4	659704,16	2321697,04
5	661009,77	2321922,87
1	660850,65	2322402,77
Контур 2		
6	657648,20	2321848,83
7	656416,50	2321635,78
8	656427,82	2321130,31
9	657733,43	2321356,15
10	657663,54	2321760,15
6	657648,20	2321848,83
Сектор 4.126 Набс от 1014.00 м до 1027.00 м		
Контур 1		
1	657462,94	2322324,21
2	656405,18	2322141,24
3	656416,50	2321635,78
4	657648,20	2321848,83
5	657578,32	2322252,83
6	657564,20	2322334,49
1	657462,94	2322324,21
Контур 2		
7	660691,52	2322882,67
8	659633,76	2322699,71
9	659534,93	2322675,38
10	659549,06	2322593,72
11	659618,94	2322189,72
12	660850,65	2322402,77
7	660691,52	2322882,67
Сектор 4.127 Набс от 1011.00 м до 1014.00 м		
Контур 1		
1	660452,27	2322928,99
2	660248,88	2322867,32
3	660044,64	2322808,55
4	659839,58	2322752,67
5	659633,76	2322699,71
6	660691,52	2322882,67
7	660654,77	2322993,53
1	660452,27	2322928,99
Контур 2		

Обозначение характерных точек границ	Координаты МСК-75 зона 2	
	Х	У
8	656614,97	2322265,23
9	656402,56	2322258,00
10	656405,18	2322141,24
11	657462,94	2322324,21
12	657251,28	2322304,96
13	657039,37	2322288,71
14	656827,26	2322275,47
8	656614,97	2322265,23
Сектор 5.1 Набс 908.30 м		
1	661479,30	2332081,99
2	661483,58	2332084,92
3	661482,82	2332086,02
4	661486,56	2332088,57
5	661485,15	2332090,63
6	661481,42	2332088,09
7	661480,66	2332089,20
8	661476,38	2332086,29
9	661477,14	2332085,17
10	661473,41	2332082,64
11	661474,82	2332080,57
12	661478,54	2332083,11
1	661479,30	2332081,99
Сектор 5.2 Набс 916.30 м		
1	661578,39	2331938,55
2	661585,37	2331944,45
3	661583,22	2331946,98
4	661585,15	2331948,62
5	661583,54	2331950,53
6	661581,61	2331948,89
7	661579,46	2331951,43
8	661572,49	2331945,52
9	661574,63	2331942,99
10	661572,70	2331941,35
11	661574,32	2331939,45
12	661576,25	2331941,08
1	661578,39	2331938,55
Сектор 5.3 Набс 890.60 м		
1	661740,70	2331783,27

Обозначение характерных точек границ	Координаты МСК-75 зона 2	
	Х	У
2	661742,60	2331788,09
3	661741,36	2331788,58
4	661743,02	2331792,78
5	661740,70	2331793,70
6	661739,04	2331789,52
7	661737,79	2331790,01
8	661735,87	2331785,19
9	661737,12	2331784,69
10	661735,46	2331780,50
11	661737,79	2331779,58
12	661739,45	2331783,77
1	661740,70	2331783,27
Сектор 5.4 Набс 886.70 м		
1	661808,84	2331786,52
2	661810,14	2331786,18
3	661809,02	2331781,82
4	661811,44	2331781,20
5	661812,56	2331785,56
6	661813,86	2331785,22
7	661815,15	2331790,24
8	661813,86	2331790,57
9	661814,99	2331794,94
10	661812,57	2331795,57
11	661811,44	2331791,20
12	661810,13	2331791,53
1	661808,84	2331786,52
Сектор 5.5 Набс 880.50 м		
1	661871,85	2331745,07
2	661874,48	2331747,81
3	661875,95	2331746,40
4	661880,51	2331751,16
5	661879,04	2331752,57
6	661881,67	2331755,32
7	661879,86	2331757,05
8	661877,23	2331754,30
9	661875,75	2331755,72
10	661871,19	2331750,96
11	661872,67	2331749,54
12	661870,04	2331746,79

Обозначение характерных точек границ	Координаты МСК-75 зона 2	
	Х	У
1	661871,85	2331745,07
Сектор 5.6 Набс 855.60 м		
1	662046,15	2331479,26
2	662044,24	2331476,65
3	662046,25	2331475,17
4	662048,17	2331477,79
5	662050,27	2331476,24
6	662054,84	2331482,46
7	662052,74	2331484,01
8	662054,66	2331486,62
9	662052,64	2331488,10
10	662050,72	2331485,49
11	662048,62	2331487,03
12	662044,05	2331480,81
1	662046,15	2331479,26
Сектор 5.7 Набс 893.30 м		
1	662317,00	2331405,42
2	662316,47	2331401,59
3	662316,81	2331401,50
4	662318,31	2331405,05
5	662319,52	2331404,72
6	662320,88	2331409,68
7	662319,55	2331410,04
8	662319,67	2331411,91
9	662319,33	2331412,00
10	662318,48	2331410,34
11	662317,14	2331410,71
12	662315,78	2331405,75
1	662317,00	2331405,42
Сектор 5.8 Набс 918.60 м		
1	662596,33	2331326,55
2	662598,75	2331335,36
3	662595,55	2331336,24
4	662596,22	2331338,68
5	662593,81	2331339,34
6	662593,14	2331336,90
7	662589,94	2331337,78
8	662587,52	2331328,97

Обозначение характерных точек границ	Координаты МСК-75 зона 2	
	Х	У
9	662590,72	2331328,09
10	662590,05	2331325,65
11	662592,46	2331324,98
12	662593,13	2331327,42
1	662596,33	2331326,55
Сектор 5.9 Набс 972.90 м		
1	662864,31	2331254,94
2	662865,67	2331259,90
3	662864,33	2331260,27
4	662864,45	2331262,13
5	662864,12	2331262,23
6	662863,26	2331260,56
7	662861,93	2331260,93
8	662860,57	2331255,97
9	662861,78	2331255,64
10	662861,25	2331251,81
11	662861,59	2331251,72
12	662863,09	2331255,28
1	662864,31	2331254,94
Сектор 5.10 Набс 1009.10 м		
1	663129,35	2331182,44
2	663130,53	2331186,72
3	663129,47	2331187,01
4	663129,61	2331189,23
5	663129,28	2331189,33
6	663128,26	2331187,34
7	663127,21	2331187,63
8	663126,03	2331183,35
9	663126,99	2331183,09
10	663126,42	2331178,91
11	663126,75	2331178,82
12	663128,39	2331182,70
1	663129,35	2331182,44
Сектор 5.11 Набс 1044.50 м		
1	663492,82	2331078,18
2	663493,16	2331078,08
3	663494,80	2331081,97
4	663495,76	2331081,71

Обозначение характерных точек границ	Координаты МСК-75 зона 2	
	Х	У
5	663496,93	2331085,99
6	663495,88	2331086,28
7	663496,02	2331088,50
8	663495,68	2331088,59
9	663494,67	2331086,61
10	663493,61	2331086,90
11	663492,44	2331082,62
12	663493,40	2331082,35
1	663492,82	2331078,18
Сектор 5.12 Набс 1068.70 м		
1	663800,69	2330997,51
2	663801,90	2330997,17
3	663801,37	2330993,35
4	663801,71	2330993,25
5	663803,21	2330996,81
6	663804,43	2330996,48
7	663805,79	2331001,44
8	663804,45	2331001,81
9	663804,57	2331003,67
10	663804,23	2331003,76
11	663803,38	2331002,10
12	663802,04	2331002,46
1	663800,69	2330997,51
Сектор 5.13 Набс 1055.30 м		
1	664119,06	2330910,26
2	664121,05	2330910,73
3	664119,55	2330917,15
4	664117,56	2330916,68
5	664116,69	2330920,38
6	664114,25	2330919,81
7	664115,12	2330916,11
8	664113,13	2330915,64
9	664114,63	2330909,23
10	664116,63	2330909,69
11	664117,49	2330905,99
12	664119,93	2330906,56
1	664119,06	2330910,26
Сектор 5.14 Набс 1032.00 м		

Обозначение характерных точек границ	Координаты МСК-75 зона 2	
	X	Y
1	664307,79	2331079,99
2	664310,72	2331077,47
3	664310,98	2331077,70
4	664308,80	2331080,89
5	664309,74	2331081,73
6	664306,32	2331085,57
7	664305,29	2331084,64
8	664303,78	2331085,76
9	664303,52	2331085,52
10	664304,46	2331083,90
11	664303,42	2331082,98
12	664306,85	2331079,15
1	664307,79	2331079,99
Сектор 5.15 Набс 1031.40 м		
1	664563,88	2331321,58
2	664562,01	2331319,91
3	664565,01	2331316,55
4	664564,03	2331315,65
5	664567,47	2331311,80
6	664568,46	2331312,69
7	664571,47	2331309,32
8	664573,34	2331310,98
9	664570,33	2331314,35
10	664571,34	2331315,24
11	664567,88	2331319,11
12	664566,88	2331318,22
1	664563,88	2331321,58
Сектор 5.16 Набс 1017.60 м		
1	664679,46	2331421,37
2	664676,98	2331419,15
3	664675,29	2331421,04
4	664673,43	2331419,38
5	664675,11	2331417,49
6	664672,64	2331415,28
7	664678,72	2331408,46
8	664681,20	2331410,67
9	664682,88	2331408,78
10	664684,75	2331410,45
11	664683,06	2331412,34

Обозначение характерных точек границ	Координаты МСК-75 зона 2	
	X	Y
12	664685,54	2331414,55
1	664679,46	2331421,37
Сектор 5.17 Набс 1004.10 м		
1	664858,35	2331578,39
2	664857,32	2331577,47
3	664855,82	2331578,58
4	664855,55	2331578,35
5	664856,49	2331576,73
6	664855,46	2331575,81
7	664858,88	2331571,98
8	664859,82	2331572,82
9	664862,75	2331570,29
10	664863,01	2331570,53
11	664860,83	2331573,72
12	664861,77	2331574,56
1	664858,35	2331578,39
Сектор 5.18 Набс 1031.60 м		
1	665154,00	2331835,45
2	665154,94	2331836,29
3	665151,52	2331840,12
4	665150,49	2331839,20
5	665148,98	2331840,31
6	665148,72	2331840,08
7	665149,66	2331838,46
8	665148,63	2331837,54
9	665152,05	2331833,70
10	665152,99	2331834,54
11	665155,92	2331832,02
12	665156,18	2331832,26
1	665154,00	2331835,45
Сектор 5.19 Набс 1074.20 м		
1	665439,59	2332096,18
2	665436,35	2332095,47
3	665435,81	2332097,95
4	665433,36	2332097,41
5	665433,91	2332094,94
6	665430,66	2332094,23
7	665432,62	2332085,30

Обозначение характерных точек границ	Координаты МСК-75 зона 2	
	X	Y
8	665435,86	2332086,01
9	665436,40	2332083,54
10	665438,85	2332084,07
11	665438,30	2332086,55
12	665441,55	2332087,26
1	665439,59	2332096,18
Сектор 5.20 Набс 1073.70 м		
1	665616,75	2332031,52
2	665618,10	2332035,75
3	665617,06	2332036,08
4	665617,29	2332038,30
5	665616,96	2332038,41
6	665615,87	2332036,47
7	665614,82	2332036,80
8	665613,47	2332032,57
9	665614,42	2332032,27
10	665613,67	2332028,12
11	665614,00	2332028,01
12	665615,80	2332031,83
1	665616,75	2332031,52
Сектор 5.21 Набс 1075.20 м		
1	665796,36	2331974,42
2	665798,41	2331974,44
3	665798,35	2331981,03
4	665796,30	2331981,01
5	665796,27	2331984,81
6	665793,77	2331984,79
7	665793,80	2331980,98
8	665791,76	2331980,97
9	665791,82	2331974,38
10	665793,86	2331974,39
11	665793,90	2331970,59
12	665796,40	2331970,61
1	665796,36	2331974,42
Сектор 5.22 Набс 1072.90 м		
1	666073,76	2332073,38
2	666072,73	2332073,03
3	666071,60	2332074,95

Обозначение характерных точек границ	Координаты МСК-75 зона 2	
	X	Y
4	666071,27	2332074,84
5	666071,54	2332072,63
6	666070,50	2332072,28
7	666071,93	2332068,07
8	666072,87	2332068,39
9	666074,73	2332064,61
10	666075,06	2332064,72
11	666074,24	2332068,85
12	666075,19	2332069,17
1	666073,76	2332073,38
Сектор 5.23 Набс 1065.60 м		
1	666357,88	2332172,43
2	666355,33	2332170,30
3	666353,71	2332172,24
4	666351,79	2332170,63
5	666353,42	2332168,69
6	666350,88	2332166,55
7	666356,76	2332159,56
8	666359,30	2332161,69
9	666360,93	2332159,76
10	666362,84	2332161,36
11	666361,21	2332163,30
12	666363,76	2332165,44
1	666357,88	2332172,43
Сектор 5.24 Набс 989.80 м		
1	666507,68	2332428,65
2	666505,46	2332429,85
3	666507,04	2332432,77
4	666499,00	2332437,13
5	666497,42	2332434,21
6	666495,19	2332435,41
7	666494,00	2332433,22
8	666496,23	2332432,01
9	666494,65	2332429,09
10	666502,68	2332424,74
11	666504,27	2332427,66
12	666506,49	2332426,45
1	666507,68	2332428,65
Сектор 5.25		

Обозначение характерных точек границ	Координаты МСК-75 зона 2	
	Х	У
Набс 927.80 м		
1	666661,11	2332711,77
2	666661,57	2332714,22
3	666658,39	2332714,83
4	666658,88	2332717,39
5	666651,30	2332718,84
6	666650,81	2332716,27
7	666647,62	2332716,88
8	666647,16	2332714,42
9	666650,34	2332713,82
10	666649,85	2332711,25
11	666657,44	2332709,81
12	666657,92	2332712,37
1	666661,11	2332711,77
Сектор 5.26 Набс 903.00 м		
1	666616,38	2333075,50
2	666617,31	2333077,82
3	666614,30	2333079,02
4	666615,27	2333081,45
5	666608,10	2333084,31
6	666607,13	2333081,88
7	666604,12	2333083,09
8	666603,19	2333080,76
9	666606,20	2333079,56
10	666605,23	2333077,14
11	666612,40	2333074,28
12	666613,37	2333076,70
1	666616,38	2333075,50
Сектор 5.27 Набс 952.80 м		
1	666893,28	2333303,95
2	666891,67	2333305,90
3	666894,23	2333308,02
4	666888,41	2333315,06
5	666885,85	2333312,95
6	666884,24	2333314,90
7	666882,31	2333313,31
8	666883,92	2333311,36
9	666881,36	2333309,24
10	666887,18	2333302,20

Обозначение характерных точек границ	Координаты МСК-75 зона 2	
	Х	У
11	666889,74	2333304,31
12	666891,36	2333302,36
1	666893,28	2333303,95
Сектор 5.28 Набс 1060.60 м		
1	667130,64	2333503,37
2	667133,20	2333505,48
3	667127,37	2333512,53
4	667124,81	2333510,41
5	667123,20	2333512,36
6	667121,28	2333510,77
7	667122,89	2333508,82
8	667120,33	2333506,70
9	667126,15	2333499,66
10	667128,71	2333501,77
11	667130,32	2333499,82
12	667132,25	2333501,42
1	667130,64	2333503,37
Сектор 5.29 Набс 1060.60 м		
1	667427,32	2333757,32
2	667426,47	2333756,63
3	667424,74	2333758,02
4	667424,47	2333757,80
5	667425,51	2333755,83
6	667424,67	2333755,13
7	667427,49	2333751,71
8	667428,26	2333752,34
9	667431,35	2333749,47
10	667431,62	2333749,69
11	667429,38	2333753,27
12	667430,14	2333753,90
1	667427,32	2333757,32
Сектор 5.30 Набс 1047.20 м		
1	667658,58	2333948,42
2	667657,74	2333947,72
3	667656,00	2333949,11
4	667655,73	2333948,89
5	667656,77	2333946,92
6	667655,93	2333946,23

Обозначение характерных точек границ	Координаты МСК-75 зона 2	
	Х	У
7	667658,76	2333942,80
8	667659,52	2333943,44
9	667662,61	2333940,57
10	667662,88	2333940,79
11	667660,64	2333944,36
12	667661,41	2333944,99
1	667658,58	2333948,42
Сектор 5.31 Набс 993.70 м		
1	667832,47	2334080,93
2	667830,24	2334084,50
3	667831,00	2334085,13
4	667828,17	2334088,55
5	667827,33	2334087,86
6	667825,59	2334089,25
7	667825,32	2334089,03
8	667826,36	2334087,06
9	667825,52	2334086,36
10	667828,35	2334082,94
11	667829,12	2334083,57
12	667832,20	2334080,70
1	667832,47	2334080,93
Сектор 5.32 Набс 959.80 м		
1	668010,42	2334232,01
2	668011,81	2334234,22
3	668005,29	2334238,34
4	668003,89	2334236,13
5	668001,15	2334237,86
6	667999,82	2334235,75
7	668002,56	2334234,02
8	668001,16	2334231,81
9	668007,69	2334227,69
10	668009,08	2334229,90
11	668011,82	2334228,17
12	668013,16	2334230,28
1	668010,42	2334232,01
Сектор 5.33 Набс 946.20 м		
1	668054,14	2334396,15
2	668054,22	2334396,49

Обозначение характерных точек границ	Координаты МСК-75 зона 2	
	Х	У
3	668050,30	2334398,04
4	668050,55	2334399,00
5	668046,24	2334400,09
6	668045,97	2334399,03
7	668043,75	2334399,12
8	668043,66	2334398,78
9	668045,67	2334397,81
10	668045,40	2334396,75
11	668049,71	2334395,67
12	668049,95	2334396,63
1	668054,14	2334396,15
Сектор 5.34 Набс 934.40 м		
1	668107,38	2334607,72
2	668107,46	2334608,06
3	668103,54	2334609,62
4	668103,78	2334610,58
5	668099,48	2334611,66
6	668099,21	2334610,60
7	668096,99	2334610,70
8	668096,90	2334610,36
9	668098,91	2334609,39
10	668098,64	2334608,33
11	668102,94	2334607,24
12	668103,19	2334608,21
1	668107,38	2334607,72
Сектор 5.35 Набс 892.90 м		
1	668182,07	2334948,81
2	668184,07	2334947,84
3	668183,80	2334946,78
4	668188,11	2334945,69
5	668188,35	2334946,65
6	668192,54	2334946,16
7	668192,62	2334946,50
8	668188,71	2334948,06
9	668188,95	2334949,03
10	668184,65	2334950,11
11	668184,38	2334949,05
12	668182,15	2334949,15
1	668182,07	2334948,81

Обозначение характерных точек границ	Координаты МСК-75 зона 2	
	X	Y
Сектор 5.36 Набс 870.10 м		
1	668289,35	2335328,01
2	668289,96	2335330,44
3	668287,50	2335331,05
4	668288,32	2335334,27
5	668279,45	2335336,51
6	668278,64	2335333,29
7	668276,19	2335333,91
8	668275,58	2335331,49
9	668278,03	2335330,87
10	668277,22	2335327,65
11	668286,08	2335325,41
12	668286,89	2335328,63
1	668289,35	2335328,01
Сектор 5.37 Набс 967.90 м		
1	668351,44	2335622,59
2	668350,63	2335619,37
3	668348,17	2335619,99
4	668347,56	2335617,56
5	668350,02	2335616,95
6	668349,21	2335613,73
7	668358,07	2335611,50
8	668358,88	2335614,72
9	668361,33	2335614,10
10	668361,94	2335616,52
11	668359,49	2335617,14
12	668360,30	2335620,36
1	668351,44	2335622,59
Сектор 5.38 Набс 961.50 м		
1	668439,26	2335926,62
2	668439,34	2335926,96
3	668435,74	2335928,38
4	668436,05	2335929,60
5	668431,06	2335930,84
6	668430,73	2335929,50
7	668428,86	2335929,57
8	668428,77	2335929,23
9	668430,46	2335928,42

Обозначение характерных точек границ	Координаты МСК-75 зона 2	
	X	Y
10	668430,12	2335927,08
11	668435,11	2335925,84
12	668435,42	2335927,06
1	668439,26	2335926,62
Сектор 5.39 Набс 987.80 м		
1	668485,04	2336143,90
2	668484,77	2336142,84
3	668482,55	2336142,93
4	668482,46	2336142,59
5	668484,47	2336141,62
6	668484,20	2336140,56
7	668488,50	2336139,48
8	668488,75	2336140,44
9	668492,94	2336139,95
10	668493,02	2336140,29
11	668489,10	2336141,85
12	668489,35	2336142,81
1	668485,04	2336143,90
Сектор 5.40 Набс 996.40 м		
1	668545,25	2336400,75
2	668544,02	2336398,58
3	668547,32	2336396,70
4	668546,31	2336394,92
5	668552,04	2336391,66
6	668553,05	2336393,44
7	668556,36	2336391,56
8	668557,59	2336393,73
9	668554,29	2336395,61
10	668555,30	2336397,39
11	668549,57	2336400,65
12	668548,56	2336398,87
1	668545,25	2336400,75
Сектор 5.41 Набс 957.80 м		
1	668799,72	2336646,86
2	668798,94	2336646,08
3	668797,08	2336647,30
4	668796,84	2336647,06
5	668798,06	2336645,20

Обозначение характерных точек границ	Координаты МСК-75 зона 2	
	Х	У
6	668797,28	2336644,42
7	668800,42	2336641,28
8	668801,13	2336641,99
9	668804,47	2336639,42
10	668804,72	2336639,67
11	668802,15	2336643,01
12	668802,86	2336643,71
1	668799,72	2336646,86
Сектор 5.42 Набс 929.50 м		
1	669047,78	2336894,07
2	669046,80	2336893,09
3	669045,24	2336894,12
4	669044,99	2336893,87
5	669046,02	2336892,31
6	669045,04	2336891,33
7	669048,67	2336887,69
8	669049,56	2336888,59
9	669052,63	2336886,23
10	669052,88	2336886,48
11	669050,53	2336889,55
12	669051,42	2336890,44
1	669047,78	2336894,07
Сектор 5.43 Набс 895.10 м		
1	669282,76	2337130,36
2	669282,52	2337130,11
3	669283,54	2337128,55
4	669282,56	2337127,57
5	669286,20	2337123,93
6	669287,09	2337124,82
7	669290,15	2337122,47
8	669290,40	2337122,72
9	669288,05	2337125,78
10	669288,94	2337126,67
11	669285,31	2337130,31
12	669284,33	2337129,33
1	669282,76	2337130,36
Сектор 5.44 Набс 878.30 м		
1	669559,18	2337395,44

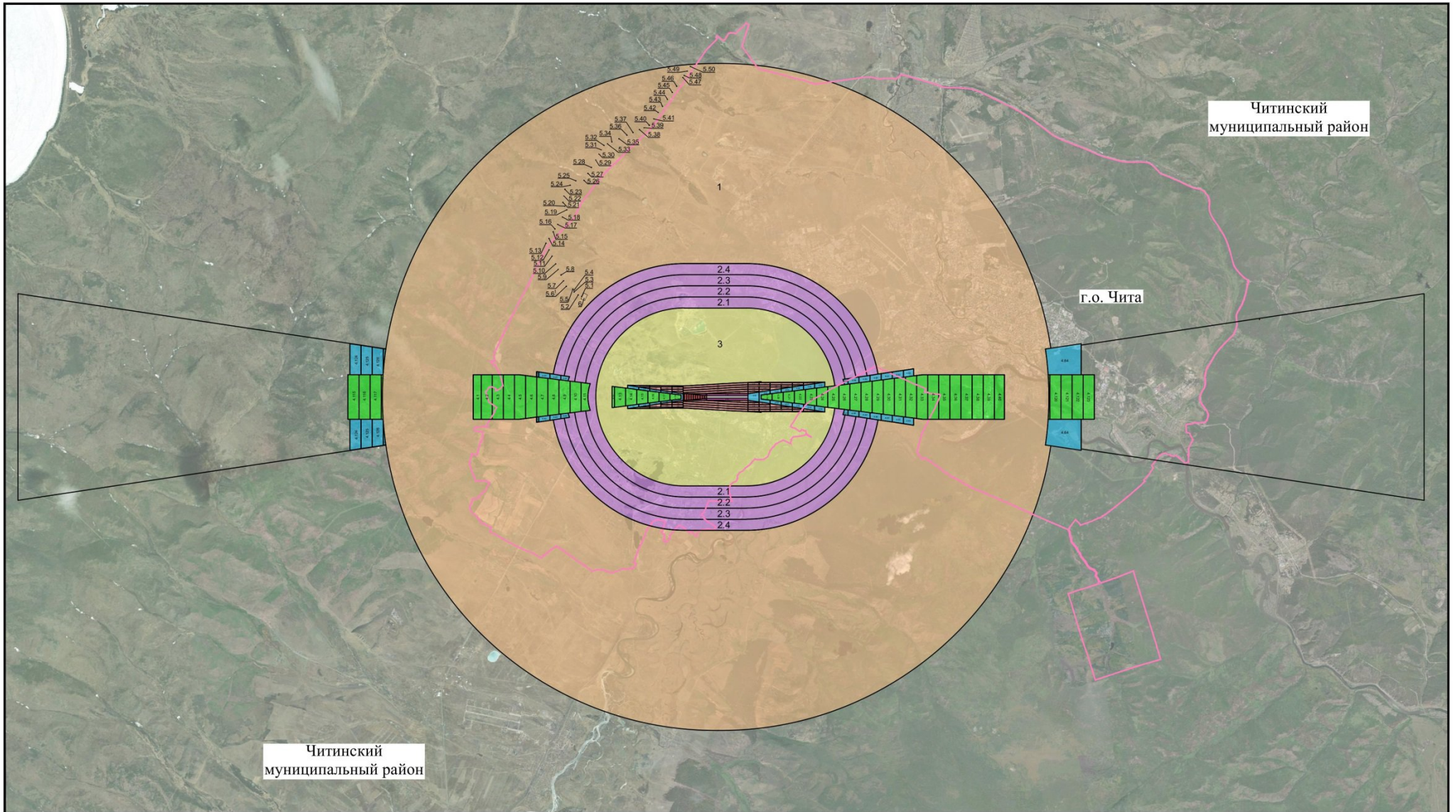
Обозначение характерных точек границ	Координаты МСК-75 зона 2	
	Х	У
2	669560,07	2337396,33
3	669563,14	2337393,98
4	669563,39	2337394,22
5	669561,04	2337397,29
6	669561,93	2337398,18
7	669558,29	2337401,82
8	669557,31	2337400,84
9	669555,75	2337401,86
10	669555,50	2337401,61
11	669556,53	2337400,05
12	669555,55	2337399,07
1	669559,18	2337395,44
Сектор 5.45 Набс 918.20 м		
1	669827,58	2337676,03
2	669825,80	2337674,26
3	669827,59	2337672,47
4	669825,24	2337670,13
5	669831,68	2337663,65
6	669834,04	2337665,99
7	669835,82	2337664,20
8	669837,59	2337665,96
9	669835,81	2337667,75
10	669838,16	2337670,10
11	669831,71	2337676,58
12	669829,36	2337674,23
1	669827,58	2337676,03
Сектор 5.46 Набс 850.40 м		
1	670066,30	2337909,89
2	670072,75	2337903,41
3	670075,10	2337905,75
4	670076,89	2337903,96
5	670078,66	2337905,72
6	670076,88	2337907,51
7	670079,23	2337909,86
8	670072,79	2337916,34
9	670070,43	2337914,00
10	670068,65	2337915,79
11	670066,87	2337914,03
12	670068,66	2337912,23

Обозначение характерных точек границ	Координаты МСК-75 зона 2	
	Х	Y
1	670066,30	2337909,89
Сектор 5.47 Набс 899.60 м		
1	670409,87	2338251,36
2	670411,33	2338249,12
3	670410,82	2338248,60
4	670413,33	2338246,08
5	670413,80	2338246,55
6	670417,49	2338243,70
7	670417,74	2338243,95
8	670414,91	2338247,65
9	670415,38	2338248,12
10	670412,87	2338250,65
11	670412,35	2338250,13
12	670410,12	2338251,61
1	670409,87	2338251,36
Сектор 5.48 Набс 928.40 м		
1	670491,11	2338331,39
2	670489,26	2338329,55
3	670486,97	2338331,85
4	670485,20	2338330,09
5	670487,48	2338327,79
6	670485,63	2338325,95
7	670491,08	2338320,47
8	670492,93	2338322,31
9	670495,21	2338320,02
10	670496,99	2338321,78
11	670494,70	2338324,08
12	670496,55	2338325,92
1	670491,11	2338331,39
Сектор 5.49 Набс 951.20 м		
1	670660,90	2338497,96












Обозначение характерных точек границ	Координаты МСК-75 зона 2	
	Х	Y
2	670660,13	2338497,19
3	670658,27	2338498,41
4	670658,02	2338498,17
5	670659,25	2338496,31
6	670658,47	2338495,53
7	670661,61	2338492,39
8	670662,31	2338493,09
9	670665,66	2338490,53
10	670665,91	2338490,77
11	670663,34	2338494,12
12	670664,04	2338494,82
1	670660,90	2338497,96
Сектор 5.50 Набс 959.90 м		
1	670840,33	2338670,76
2	670840,80	2338671,23
3	670838,29	2338673,76
4	670837,77	2338673,24
5	670835,54	2338674,72
6	670835,29	2338674,47
7	670836,75	2338672,23
8	670836,23	2338671,71
9	670838,74	2338669,19
10	670839,21	2338669,66
11	670842,90	2338666,81
12	670843,15	2338667,06
1	670840,33	2338670,76
Сектор 6 Набс 917.91 м		
1	661379,72	2332035,49
2	661615,48	2332206,06
3	661506,68	2332356,84
4	661270,62	2332188,13
1	661379,72	2332035,49

7.7. Графическое изображение границ секторов третьей подзоны приаэродромной территории аэродрома гражданской авиации Чита (Кадала) приведено на схеме 4.1.

Схема 4.1



УСЛОВНЫЕ ОБОЗНАЧЕНИЯ:

- | | | |
|---|---|---|
|  ГРАНИЦЫ МУНИЦИПАЛЬНЫХ ОБРАЗОВАНИЙ |  ВНЕШНЯЯ ГОРИЗОНТАЛЬНАЯ ПОВЕРХНОСТЬ |  КОНИЧЕСКАЯ ПОВЕРХНОСТЬ |
|  ГРАНИЦА СЕКТОРА ТРЕТЬЕЙ ПОДЗОНЫ ПРИАЭРОДРОМНОЙ ТЕРРИТОРИИ АЭРОДРОМА ГРАЖДАНСКОЙ АВИАЦИИ ЧИТА (КАДАЛА) |  ПОВЕРХНОСТЬ ПРЕРВАННОЙ ПОСАДКИ |  ПЕРЕХОДНАЯ ПОВЕРХНОСТЬ |
|  2.1 НОМЕР СЕКТОРА ТРЕТЬЕЙ ПОДЗОНЫ ПРИАЭРОДРОМНОЙ ТЕРРИТОРИИ |  ВНУТРЕННЯЯ ГОРИЗОНТАЛЬНАЯ ПОВЕРХНОСТЬ |  ПОВЕРХНОСТЬ ВЗЛЕТА |
| |  ВНУТРЕННЯЯ ПЕРЕХОДНАЯ ПОВЕРХНОСТЬ |  ПОВЕРХНОСТЬ ЗАХОДА НА ПОСАДКУ |

8. Описание границ четвертой подзоны:

8.1. Четвертая подзона приаэродромной территории аэродрома гражданской авиации Чита (Кадала) выделяется по границам зон действия средств радиотехнического обеспечения полетов воздушных судов и авиационной электросвязи (далее – РТОП и АС), обозначенным в аэронавигационном паспорте аэродрома гражданской авиации Чита (Кадала).

Граница четвертой подзоны приаэродромной территории аэродрома гражданской авиации Чита (Кадала) определена путем совмещения границ зон ограничения размещения объектов, создающих помехи в работе наземных объектов средств и систем обслуживания воздушного движения, навигации, посадки и связи, предназначенных для организации воздушного движения. Контур подзоны выделен по максимально удаленным от средств РТОП и АС границам зон ограничений.

В составе четвертой подзоны определены высотные ограничения для окружающей застройки. В границах выделенных участков наклонных поверхностей ограничения застройки указаны высоты от минимальной к максимальной отметке по их границам в направлении от места установки средств РТОП и АС.

8.2. Перечень координат характерных точек границ четвертой подзоны приаэродромной территории аэродрома гражданской авиации Чита (Кадала) приведен в таблице 5.1.

Таблица 5.1

Обозначение характерных точек границ	Координаты МСК-75 (зона 2)	
	Х	У
Внешняя граница подзоны		
1	642877,00	2347662,00
2	642442,00	2347182,00
3	642024,00	2346688,00
4	641624,00	2346179,00
5	641241,00	2345657,00
6	640878,00	2345122,00
7	640533,00	2344574,00
8	640207,00	2344014,00
9	639901,00	2343444,00
10	639616,00	2342863,00
11	639350,00	2342273,00
12	639106,00	2341673,00
13	638882,00	2341066,00

Обозначение характерных точек границ	Координаты МСК-75 (зона 2)	
	Х	У
14	638680,00	2340451,00
15	638499,00	2339829,00
16	638341,00	2339202,00
17	638204,00	2338569,00
18	638089,00	2337932,00
19	637997,00	2337291,00
20	637927,00	2336648,00
21	637880,00	2336002,00
22	637855,00	2335355,00
23	637853,00	2334708,00
24	637873,00	2334061,00
25	637916,00	2333415,00
26	637981,00	2332771,00
27	638069,00	2332130,00

Обозначение характерных точек границ	Координаты МСК-75 (зона 2)	
	Х	У
28	638179,00	2331492,00
29	638312,00	2330858,00
30	638466,00	2330230,00
31	638643,00	2329607,00
32	638840,00	2328990,00
33	639060,00	2328381,00
34	639300,00	2327780,00
35	639561,00	2327188,00
36	639843,00	2326605,00
37	640145,00	2326033,00
38	640467,00	2325471,00
39	640808,00	2324921,00
40	641168,00	2324383,00
41	641547,00	2323858,00
42	641943,00	2323347,00
43	642358,00	2322849,00
44	642789,00	2322367,00
45	643237,00	2321900,00
46	643701,00	2321448,00
47	644181,00	2321014,00
48	644675,00	2320596,00
49	645184,00	2320195,00
50	645706,00	2319813,00
51	646242,00	2319449,00
52	646790,00	2319104,00
53	647349,00	2318779,00
54	647920,00	2318473,00
55	648500,00	2318187,00
56	649091,00	2317922,00
57	649690,00	2317677,00
58	650298,00	2317454,00
59	650913,00	2317252,00
60	651534,00	2317071,00
61	652162,00	2316912,00
62	652794,00	2316776,00
63	653432,00	2316661,00
64	654072,00	2316569,00
65	654716,00	2316499,00
66	655361,00	2316451,00
67	656008,00	2316427,00

Обозначение характерных точек границ	Координаты МСК-75 (зона 2)	
	Х	У
68	656655,00	2316424,00
69	657302,00	2316445,00
70	657948,00	2316488,00
71	658592,00	2316553,00
72	659234,00	2316641,00
73	659872,00	2316751,00
74	660505,00	2316884,00
75	661134,00	2317038,00
76	661757,00	2317214,00
77	662373,00	2317412,00
78	662982,00	2317631,00
79	663583,00	2317872,00
80	664175,00	2318133,00
81	664758,00	2318415,00
82	665331,00	2318717,00
83	665892,00	2319039,00
84	666442,00	2319380,00
85	666980,00	2319740,00
86	667505,00	2320118,00
87	668017,00	2320515,00
88	668514,00	2320930,00
89	668997,00	2321361,00
90	669464,00	2321809,00
91	669915,00	2322273,00
92	670350,00	2322753,00
93	670768,00	2323247,00
94	671168,00	2323756,00
95	671550,00	2324278,00
96	671914,00	2324814,00
97	672259,00	2325361,00
98	672585,00	2325921,00
99	672890,00	2326491,00
100	673176,00	2327072,00
101	673441,00	2327663,00
102	673686,00	2328262,00
103	673910,00	2328869,00
104	674112,00	2329484,00
105	674292,00	2330106,00
106	674451,00	2330734,00
107	674588,00	2331366,00

Обозначение характерных точек границ	Координаты МСК-75 (зона 2)	
	Х	У
108	674702,00	2332003,00
109	674795,00	2332644,00
110	674865,00	2333288,00
111	674912,00	2333933,00
112	674937,00	2334580,00
113	674939,00	2335227,00
114	674919,00	2335874,00
115	674876,00	2336520,00
116	674810,00	2337164,00
117	674722,00	2337805,00
118	674612,00	2338443,00
119	674480,00	2339077,00
120	674325,00	2339706,00
121	674149,00	2340328,00
122	673951,00	2340945,00
123	673732,00	2341554,00
124	673492,00	2342155,00
125	673230,00	2342747,00
126	672949,00	2343330,00
127	672647,00	2343902,00
128	672325,00	2344464,00
129	671984,00	2345014,00
130	671624,00	2345552,00
131	671245,00	2346077,00
132	670848,00	2346589,00
133	670434,00	2347086,00
134	670002,00	2347568,00
135	669554,00	2348036,00
136	669090,00	2348487,00
137	668611,00	2348922,00
138	668116,00	2349339,00
139	667608,00	2349740,00
140	667085,00	2350122,00
141	666550,00	2350486,00
142	666002,00	2350831,00
143	665443,00	2351156,00
144	664872,00	2351462,00
145	664291,00	2351748,00
146	673027,00	2370315,00
147	656508,00	2367461,00

Обозначение характерных точек границ	Координаты МСК-75 (зона 2)	
	Х	У
148	656557,00	2381677,00
149	640572,00	2378915,00
150	645388,00	2365540,00
151	628868,00	2362686,00
152	643328,00	2348126,00
1	642877,00	2347662,00
Зона ограничения застройки по высоте		
1	643917,00	2345731,00
2	643611,00	2345309,00
3	643321,00	2344877,00
4	643045,00	2344436,00
5	642785,00	2343985,00
6	642541,00	2343525,00
7	642313,00	2343057,00
8	642102,00	2342582,00
9	641907,00	2342099,00
10	641728,00	2341610,00
11	641567,00	2341115,00
12	641424,00	2340615,00
13	641297,00	2340110,00
14	641188,00	2339601,00
15	641097,00	2339088,00
16	641024,00	2338573,00
17	640969,00	2338055,00
18	640931,00	2337536,00
19	640912,00	2337016,00
20	640911,00	2336495,00
21	640928,00	2335975,00
22	640963,00	2335456,00
23	641016,00	2334938,00
24	641086,00	2334422,00
25	641175,00	2333909,00
26	641282,00	2333400,00
27	641406,00	2332894,00
28	641547,00	2332393,00
29	641706,00	2331898,00
30	641882,00	2331408,00
31	642075,00	2330924,00
32	642284,00	2330448,00

Обозначение характерных точек границ	Координаты МСК-75 (зона 2)	
	Х	У
33	642510,00	2329979,00
34	642752,00	2329518,00
35	643010,00	2329066,00
36	643283,00	2328623,00
37	643572,00	2328190,00
38	643875,00	2327767,00
39	644193,00	2327355,00
40	644525,00	2326954,00
41	644871,00	2326565,00
42	645230,00	2326188,00
43	645602,00	2325823,00
44	645986,00	2325472,00
45	646382,00	2325135,00
46	646790,00	2324811,00
47	647209,00	2324502,00
48	647638,00	2324208,00
49	648077,00	2323928,00
50	648526,00	2323664,00
51	648983,00	2323416,00
52	649449,00	2323183,00
53	649922,00	2322967,00
54	650403,00	2322768,00
55	650891,00	2322585,00
56	651384,00	2322420,00
57	651883,00	2322271,00
58	652387,00	2322140,00
59	652895,00	2322027,00
60	653407,00	2321931,00
61	653921,00	2321853,00
62	654438,00	2321793,00
63	654957,00	2321751,00
64	655477,00	2321727,00
65	655997,00	2321721,00
66	656518,00	2321733,00
67	657038,00	2321763,00
68	657556,00	2321812,00
69	658072,00	2321878,00
70	658586,00	2321962,00
71	659096,00	2322063,00
72	659603,00	2322183,00

Обозначение характерных точек границ	Координаты МСК-75 (зона 2)	
	Х	У
73	660105,00	2322320,00
74	660602,00	2322474,00
75	661094,00	2322645,00
76	661579,00	2322834,00
77	662057,00	2323039,00
78	662528,00	2323260,00
79	662992,00	2323498,00
80	663446,00	2323752,00
81	663891,00	2324021,00
82	664327,00	2324306,00
83	664753,00	2324605,00
84	665168,00	2324919,00
85	665572,00	2325248,00
86	665964,00	2325590,00
87	666344,00	2325945,00
88	666712,00	2326314,00
89	667067,00	2326695,00
90	667408,00	2327088,00
91	667735,00	2327493,00
92	668048,00	2327909,00
93	668346,00	2328335,00
94	668630,00	2328772,00
95	668898,00	2329218,00
96	669151,00	2329673,00
97	669387,00	2330137,00
98	669607,00	2330608,00
99	669811,00	2331087,00
100	669998,00	2331573,00
101	670168,00	2332065,00
102	670321,00	2332563,00
103	670457,00	2333065,00
104	670575,00	2333572,00
105	670676,00	2334083,00
106	670758,00	2334597,00
107	670823,00	2335113,00
108	670870,00	2335632,00
109	670898,00	2336151,00
110	670909,00	2336672,00
111	670902,00	2337192,00
112	670876,00	2337712,00

Обозначение характерных точек границ	Координаты МСК-75 (зона 2)	
	Х	У
113	670833,00	2338231,00
114	670772,00	2338748,00
115	670692,00	2339262,00
116	670595,00	2339774,00
117	670481,00	2340281,00
118	670348,00	2340785,00
119	670199,00	2341283,00
120	670032,00	2341776,00
121	669848,00	2342263,00
122	669647,00	2342744,00
123	669430,00	2343217,00
124	669196,00	2343682,00
125	668947,00	2344139,00
126	668682,00	2344587,00
127	668401,00	2345025,00
128	668105,00	2345453,00
129	667795,00	2345871,00
130	667470,00	2346278,00
131	667132,00	2346674,00
132	666780,00	2347057,00
133	666415,00	2347428,00
134	666037,00	2347786,00
135	665647,00	2348131,00
136	665245,00	2348462,00
137	664832,00	2348778,00
138	664408,00	2349081,00
139	663974,00	2349368,00
140	663914,00	2349709,00
141	663843,00	2350048,00
142	663759,00	2350384,00
143	663664,00	2350718,00
144	663558,00	2351047,00
145	663440,00	2351373,00
146	663311,00	2351694,00
147	663171,00	2352011,00
148	663020,00	2352323,00
149	662858,00	2352629,00
150	662686,00	2352930,00
151	662503,00	2353224,00
152	662311,00	2353512,00

Обозначение характерных точек границ	Координаты МСК-75 (зона 2)	
	Х	У
153	662108,00	2353793,00
154	661896,00	2354067,00
155	661675,00	2354334,00
156	661444,00	2354592,00
157	661205,00	2354843,00
158	660957,00	2355084,00
159	660701,00	2355318,00
160	660437,00	2355542,00
161	660165,00	2355757,00
162	659886,00	2355962,00
163	659600,00	2356158,00
164	659308,00	2356344,00
165	659009,00	2356519,00
166	658704,00	2356684,00
167	658394,00	2356838,00
168	658079,00	2356981,00
169	657759,00	2357114,00
170	657434,00	2357235,00
171	657106,00	2357345,00
172	656774,00	2357444,00
173	656438,00	2357531,00
174	656100,00	2357606,00
175	655760,00	2357669,00
176	655417,00	2357721,00
177	655073,00	2357761,00
178	654728,00	2357789,00
179	654382,00	2357804,00
180	654035,00	2357808,00
181	653689,00	2357800,00
182	653343,00	2357780,00
183	652998,00	2357748,00
184	652655,00	2357704,00
185	652313,00	2357648,00
186	651973,00	2357580,00
187	651636,00	2357501,00
188	651302,00	2357410,00
189	650971,00	2357307,00
190	650644,00	2357193,00
191	650321,00	2357068,00
192	650002,00	2356932,00

Обозначение характерных точек границ	Координаты МСК-75 (зона 2)	
	Х	У
193	649689,00	2356784,00
194	649380,00	2356626,00
195	649078,00	2356458,00
196	648781,00	2356279,00
197	648491,00	2356090,00
198	648208,00	2355890,00
199	647931,00	2355682,00
200	647662,00	2355463,00
201	647401,00	2355236,00
202	647148,00	2355000,00
203	646903,00	2354755,00
204	646666,00	2354501,00
205	646439,00	2354240,00
206	646221,00	2353971,00
207	646012,00	2353694,00
208	645813,00	2353411,00
209	645624,00	2353120,00
210	645445,00	2352824,00
211	645277,00	2352521,00
212	645119,00	2352213,00

Обозначение характерных точек границ	Координаты МСК-75 (зона 2)	
	Х	У
213	644972,00	2351899,00
214	644835,00	2351581,00
215	644710,00	2351258,00
216	644597,00	2350931,00
217	644494,00	2350600,00
218	644403,00	2350265,00
219	644324,00	2349928,00
220	644256,00	2349588,00
221	644201,00	2349247,00
222	644157,00	2348903,00
223	644125,00	2348558,00
224	644105,00	2348212,00
225	644097,00	2347866,00
226	644101,00	2347519,00
227	644117,00	2347173,00
228	644145,00	2346828,00
229	644185,00	2346484,00
230	644237,00	2346142,00
1	643917,00	2345731,00

8.3. Перечень кадастровых кварталов, в границах территорий которых полностью или частично расположена четвертая подзона приаэродромной территории аэродрома гражданской авиации Чита (Кадала), приведен в таблице 5.2.

Таблица 5.2

№ строки	Номера кадастровых кварталов				
	1	2	3	4	5
1	75:32:040734	75:32:040863	75:32:040852	75:32:040837	75:32:040923
2	75:32:040731	75:32:040861	75:32:040851	75:32:040843	75:32:040922
3	75:32:040732	75:32:040802	75:32:040850	75:32:040842	75:32:040921
4	75:32:040733	75:32:040801	75:32:040849	75:32:040841	75:32:040924
5	75:32:040726	75:32:040361	75:32:040848	75:32:040839	75:32:040925
6	75:32:040727	75:32:040865	75:32:040846	75:32:040840	75:32:040927
7	75:32:040728	75:32:040866	75:32:040847	75:32:040602	75:32:040928
8	75:32:040729	75:32:040358	75:32:040816	75:32:040838	75:32:040929
9	75:32:040730	75:32:040359	75:32:040810	75:32:040902	75:32:040930
10	75:32:040355	75:32:040360	75:32:040817	75:32:040919	75:32:040931
11	75:32:040357	75:32:040803	75:32:040818	75:32:040920	75:32:040932
12	75:32:040517	75:32:040804	75:32:040819	75:32:040918	75:32:040933

№ строки	Номера кадастровых кварталов				
	1	2	3	4	5
13	75:32:040749	75:32:040805	75:32:040820	75:32:040910	75:32:040934
14	75:32:040725	75:32:040812	75:32:040821	75:32:040909	75:32:040935
15	75:32:040710	75:32:040806	75:32:040822	75:32:040908	75:32:040941
16	75:32:040724	75:32:040807	75:32:040823	75:32:040907	75:32:040940
17	75:32:040723	75:32:040809	75:32:040827	75:32:040912	75:32:040939
18	75:32:040709	75:32:040808	75:32:040828	75:32:040911	75:32:040938
19	75:32:040708	75:32:040811	75:32:040826	75:32:040917	75:32:040409
20	75:32:040707	75:32:040814	75:32:040825	75:32:040916	75:32:040403
21	75:32:040720	75:32:040815	75:32:040824	75:32:040913	75:32:040406
22	75:32:040718	75:32:040813	75:32:040845	75:32:040906	75:32:040404
23	75:32:040719	75:32:040855	75:32:040844	75:32:040914	75:32:040407
24	75:32:040735	75:32:040856	75:32:040833	75:32:040915	75:32:040349
25	75:32:040736	75:32:040859	75:32:040834	75:32:040905	75:32:040351
26	75:32:040603	75:32:040860	75:32:040831	75:32:040903	75:32:040353
27	75:32:040745	75:32:040858	75:32:040832	75:32:040904	75:32:040352
28	75:32:040743	75:32:040857	75:32:040835	75:32:040942	75:32:040354
29	75:32:040744	75:32:040854	75:32:040830	75:32:040937	75:32:040402
30	75:32:040746	75:32:040853	75:32:040829	75:32:040936	75:32:040410
31	75:32:040747	75:32:040504	75:32:040228	75:32:010103	75:32:030633
32	75:32:040944	75:32:040507	75:32:040229	75:32:010201	75:32:030634
33	75:32:040604	75:32:040505	75:32:040230	75:32:010203	75:32:030626
34	75:32:040943	75:32:040362	75:32:040231	75:32:010204	75:32:030642
35	75:32:040945	75:32:040123	75:32:040232	75:32:010224	75:32:030646
36	75:32:040952	75:32:040122	75:32:040233	75:32:010223	75:32:030629
37	75:32:040953	75:32:040121	75:32:040234	75:32:010302	75:32:030631
38	75:32:040954	75:32:040120	75:32:040236	75:32:010307	75:32:030644
39	75:32:040956	75:32:040127	75:32:040237	75:32:010303	75:32:030643
40	75:32:040957	75:32:040126	75:32:040220	75:32:010309	75:32:030632
41	75:32:040864	75:32:040124	75:32:040223	75:32:010306	75:32:030628
42	75:32:040862	75:32:040118	75:32:040226	75:32:010305	75:32:030645
43	75:32:030162	75:32:040119	75:32:040212	75:32:010304	75:32:030523
44	75:32:030503	75:32:040116	75:32:040211	75:32:010801	75:32:030520
45	75:32:030505	75:32:040104	75:32:040201	75:32:010310	75:32:030519
46	75:32:030504	75:32:040107	75:32:040208	75:32:010311	75:32:030512
47	75:32:030525	75:32:040106	75:32:040207	75:32:010312	75:32:010221
48	75:32:030602	75:32:040105	75:32:040209	75:32:010313	75:32:010220
49	75:32:030605	75:32:040109	75:32:040102	75:32:010314	75:32:010219
50	75:32:030608	75:32:040112	75:32:040316	75:32:030630	75:32:010218
51	75:32:030607	75:32:040110	75:32:040317	75:32:010315	75:32:010217
52	75:32:030612	75:32:040111	75:32:040501	75:32:010316	75:32:010215
53	75:32:030613	75:32:040103	75:32:010226	75:32:010319	75:32:030502

№ строки	Номера кадастровых кварталов				
	1	2	3	4	5
54	75:32:030614	75:32:040218	75:32:010227	75:32:010317	75:32:030507
55	75:32:030615	75:32:040219	75:32:040502	75:32:030601	75:32:030506
56	75:32:030625	75:32:040221	75:32:010225	75:32:030606	75:32:030507
57	75:32:030624	75:32:040222	75:32:010105	75:32:030609	75:32:030508
58	75:32:030616	75:32:040224	75:32:010104	75:32:030610	75:32:010214
59	75:32:030617	75:32:040225	75:32:010108	75:32:030611	75:32:010213
60	75:32:030618	75:32:040227	75:32:010202	75:32:030627	75:32:010212
61	75:32:030619	75:32:030620	75:32:030727	75:32:030817	75:32:030859
62	75:32:030621	75:32:030702	75:32:030726	75:32:030816	75:32:030845
63	75:32:030635	75:32:030708	75:32:030731	75:32:030815	75:32:030847
64	75:32:030636	75:32:030709	75:32:030730	75:32:030821	75:32:030849
65	75:32:030637	75:32:030707	75:32:030724	75:32:030820	75:32:030870
66	75:32:030641	75:32:030706	75:32:030725	75:32:030819	75:32:030863
67	75:32:030640	75:32:030703	75:32:030758	75:32:030810	75:32:030861
68	75:32:030638	75:32:030705	75:32:030757	75:32:030822	75:32:030869
69	75:32:030639	75:32:030704	75:32:030759	75:32:030814	75:32:030862
70	75:32:030647	75:32:030714	75:32:030761	75:32:030813	75:32:030860
71	75:32:030701	75:32:030716	75:32:030756	75:32:030809	75:32:030844
72	75:32:030321	75:32:030717	75:32:030755	75:32:030808	75:32:030846
73	75:32:010707	75:32:030709	75:32:030761	75:32:030807	75:32:030848
74	75:32:010706	75:32:030710	75:32:030762	75:32:030802	75:32:030850
75	75:32:010704	75:32:030711	75:32:030763	75:32:030801	75:32:030839
76	75:32:010705	75:32:030712	75:32:030754	75:32:030661	75:32:030840
77	75:32:010701	75:32:030713	75:32:030764	75:32:030803	75:32:030841
78	75:32:010702	75:32:030736	75:32:030753	75:32:030805	75:32:030901
79	75:32:010703	75:32:030735	75:32:030765	75:32:030854	75:32:030823
80	75:32:030649	75:32:030734	75:32:030752	75:32:030857	75:32:030826
81	75:32:030648	75:32:030744	75:32:030751	75:32:030812	75:32:030838
82	75:32:030650	75:32:030743	75:32:030747	75:32:030811	75:32:030837
83	75:32:030651	75:32:030742	75:32:030766	75:32:030806	75:32:030836
84	75:32:030652	75:32:030739	75:32:030750	75:32:030851	75:32:030835
85	75:32:030653	75:32:030737	75:32:030746	75:32:030852	75:32:030834
86	75:32:030654	75:32:030733	75:32:030749	75:32:030853	75:32:030833
87	75:32:030659	75:32:030732	75:32:030745	75:32:030843	75:32:030832
88	75:32:030658	75:32:030738	75:32:030724	75:32:030856	75:32:030827
89	75:32:030655	75:32:030729	75:32:030725	75:32:030855	75:32:030824
90	75:32:030657	75:32:030728	75:32:030818	75:32:030858	75:32:030825
91	75:32:030656	75:32:010327	75:32:010438	75:32:021001	75:32:021123
92	75:32:010316	75:32:010329	75:32:010410	75:32:021114	75:32:021126
93	75:32:010317	75:32:010333	75:32:010409	75:32:021112	75:32:021103
94	75:32:010319	75:32:010326	75:32:010417	75:32:021002	75:32:021133

№ строки	Номера кадастровых кварталов				
	1	2	3	4	5
95	75:32:010320	75:32:010330	75:32:010416	75:32:021003	75:32:021131
96	75:32:010324	75:32:010331	75:32:010415	75:32:021004	75:32:021102
97	75:32:010323	75:32:010332	75:32:010414	75:32:021008	75:32:021130
98	75:32:010322	75:32:010328	75:32:010418	75:32:021110	75:32:021132
99	75:32:010323	75:32:010334	75:32:010419	75:32:021005	75:32:021134
100	75:32:010325	75:32:010342	75:32:010422	75:32:021007	75:32:021101
101	75:32:010357	75:32:010340	75:32:010421	75:32:021009	75:32:010609
102	75:32:010318	75:32:010341	75:32:010423	75:32:021010	75:32:010649
103	75:32:010602	75:32:010340	75:32:010424	75:32:021006	75:32:010667
104	75:32:010601	75:32:010437	75:32:010425	75:32:021011	75:32:010669
105	75:32:010617	75:32:010336	75:32:010426	75:32:021108	75:32:010670
106	75:32:010616	75:32:010335	75:32:010427	75:32:021120	75:32:010641
107	75:32:010618	75:32:010339	75:32:010430	75:32:021119	75:32:010658
108	75:32:010620	75:32:010338	75:32:010429	75:32:021107	75:32:010659
109	75:32:010619	75:32:010502	75:32:010431	75:32:021118	75:32:010660
110	75:32:010621	75:32:010402	75:32:010428	75:32:021121	75:32:010642
111	75:32:010622	75:32:010403	75:32:010432	75:32:021122	75:32:010657
112	75:32:010621	75:32:010404	75:32:010433	75:32:021136	75:32:010661
113	75:32:010623	75:32:010408	75:32:010435	75:32:021106	75:32:010664
114	75:32:010625	75:32:010407	75:32:010434	75:32:021125	75:32:010665
115	75:32:010626	75:32:010406	75:32:010436	75:32:021128	75:32:010663
116	75:32:010627	75:32:010405	75:32:010504	75:32:021129	75:32:010668
117	75:32:010628	75:32:010413	75:32:021117	75:32:021127	75:32:010666
118	75:32:010636	75:32:010420	75:32:021116	75:32:021124	75:32:010662
119	75:32:010638	75:32:010411	75:32:021115	75:32:021105	75:32:010653
120	75:32:010639	75:32:010412	75:32:031001	75:32:021104	75:32:010654
121	75:32:010640	75:32:010349	75:32:021206	75:32:021237	75:32:020159
122	75:32:010672	75:32:010350	75:32:021207	75:32:021401	75:32:020152
123	75:32:010674	75:32:010343	75:32:021211	75:32:021404	75:32:020148
124	75:32:010673	75:32:010351	75:32:021212	75:32:021402	75:32:020144
125	75:32:010671	75:32:010352	75:32:021213	75:32:021403	75:32:020140
126	75:32:010675	75:32:010353	75:32:021302	75:32:021405	75:32:020129
127	75:32:010676	75:32:010354	75:32:021303	75:32:021407	75:32:020128
128	75:32:010346	75:32:010355	75:32:021209	75:32:040949	75:32:020118
129	75:32:010345	75:32:021137	75:32:021208	75:32:040947	75:32:020106
130	75:32:010344	75:32:021142	75:32:021210	75:32:040948	75:32:030760
131	75:32:010347	75:32:021138	75:32:021217	75:32:040950	75:32:030723
132	75:32:010348	75:32:021140	75:32:021218	75:32:040951	75:32:020323
133	75:32:020218	75:32:021143	75:32:021220	75:32:040946	75:32:020324
134	75:32:020222	75:32:021144	75:32:021216	75:32:021406	75:32:020325
135	75:32:020163	75:32:021139	75:32:021223	75:32:021409	75:32:020326

№ строки	Номера кадастровых кварталов				
	1	2	3	4	5
136	75:32:020162	75:32:021145	75:32:021215	75:32:021408	75:32:020801
137	75:32:020216	75:32:021150	75:32:021214	75:32:021412	75:32:020802
138	75:32:020135	75:32:021151	75:32:021226	75:32:020714	75:32:020803
139	75:32:020220	75:32:021148	75:32:021225	75:32:020715	75:32:020807
140	75:32:020301	75:32:021155	75:32:021224	75:32:020702	75:32:020808
141	75:32:020302	75:32:021154	75:32:021227	75:32:020703	75:32:020809
142	75:32:020303	75:32:021153	75:32:021228	75:32:020704	75:32:020810
143	75:32:020304	75:32:021147	75:32:021229	75:32:020706	75:32:020811
144	75:32:020305	75:32:021146	75:32:021230	75:32:020707	75:32:020815
145	75:32:020306	75:32:020901	75:32:021231	75:32:020708	75:32:021307
146	75:32:020307	75:32:021202	75:32:021233	75:32:020709	75:32:021306
147	75:32:020221	75:32:021201	75:32:021232	75:32:020710	75:32:020712
148	75:32:020217	75:32:021205	75:32:021234	75:32:020711	75:32:020713
149	75:32:020404	75:32:021204	75:32:021235	75:32:021423	75:32:020523
150	75:32:020223	75:32:021203	75:32:021236	75:32:020528	75:32:020311
151	75:32:020308	75:32:030304	75:32:030303	75:32:020533	75:32:020505
152	75:32:020309	75:32:030209	75:32:030401	75:32:020226	75:32:020509
153	75:32:020310	75:32:030207	75:32:030302	75:32:020408	75:32:020510
154	75:32:020312	75:32:030201	75:32:030306	75:32:020501	75:32:020512
155	75:32:020313	75:32:030202	75:32:030305	75:32:020504	75:32:020511
156	75:32:020315	75:32:030301	75:32:030307	75:32:020502	75:32:020514
157	75:32:020319	75:32:030213	75:32:030308	75:32:020404	75:32:020515
158	75:32:020320	75:32:020219	75:32:030309	75:32:020405	75:32:020516
159	75:32:020316	75:32:020216	75:32:030310	75:32:020406	75:32:020529
160	75:32:020317	75:32:020105	75:32:030406	75:32:020206	75:32:020532
161	75:32:020321	75:32:020101	75:32:030312	75:32:020207	75:32:020524
162	75:32:020322	75:32:020102	75:32:030314	75:32:030331	75:32:020525
163	75:32:020117	75:32:020103	75:32:030315	75:32:020208	75:32:020526
164	75:32:020113	75:32:020104	75:32:030316	75:32:030332	75:32:020527
165	75:32:020112	75:32:020108	75:32:030317	75:32:020209	75:32:051501
166	75:32:020127	75:32:020114	75:32:030318	75:32:030333	75:32:051504
167	75:32:020135	75:32:020107	75:32:030319	75:32:020210	75:32:051502
168	75:32:020137	75:32:020119	75:32:030140	75:32:030334	75:32:030110
169	75:32:020136	75:32:020120	75:32:030148	75:32:020211	75:32:030109
170	75:32:020134	75:32:030155	75:32:030154	75:32:020212	75:32:030107
171	75:32:021410	75:32:030119	75:32:030157	75:32:020213	75:32:030101
172	75:32:021411	75:32:030120	75:32:030156	75:32:020214	75:32:030103
173	75:32:021414	75:32:030118	75:32:030152	75:32:020215	75:32:030102
174	75:32:021417	75:32:030128	75:32:030115	75:32:020403	75:32:030106
175	75:22:851001	75:32:030127	75:32:030139	75:32:020402	75:32:030104
176	75:22:850901	75:32:030126	75:32:030138	75:32:020401	75:32:030105

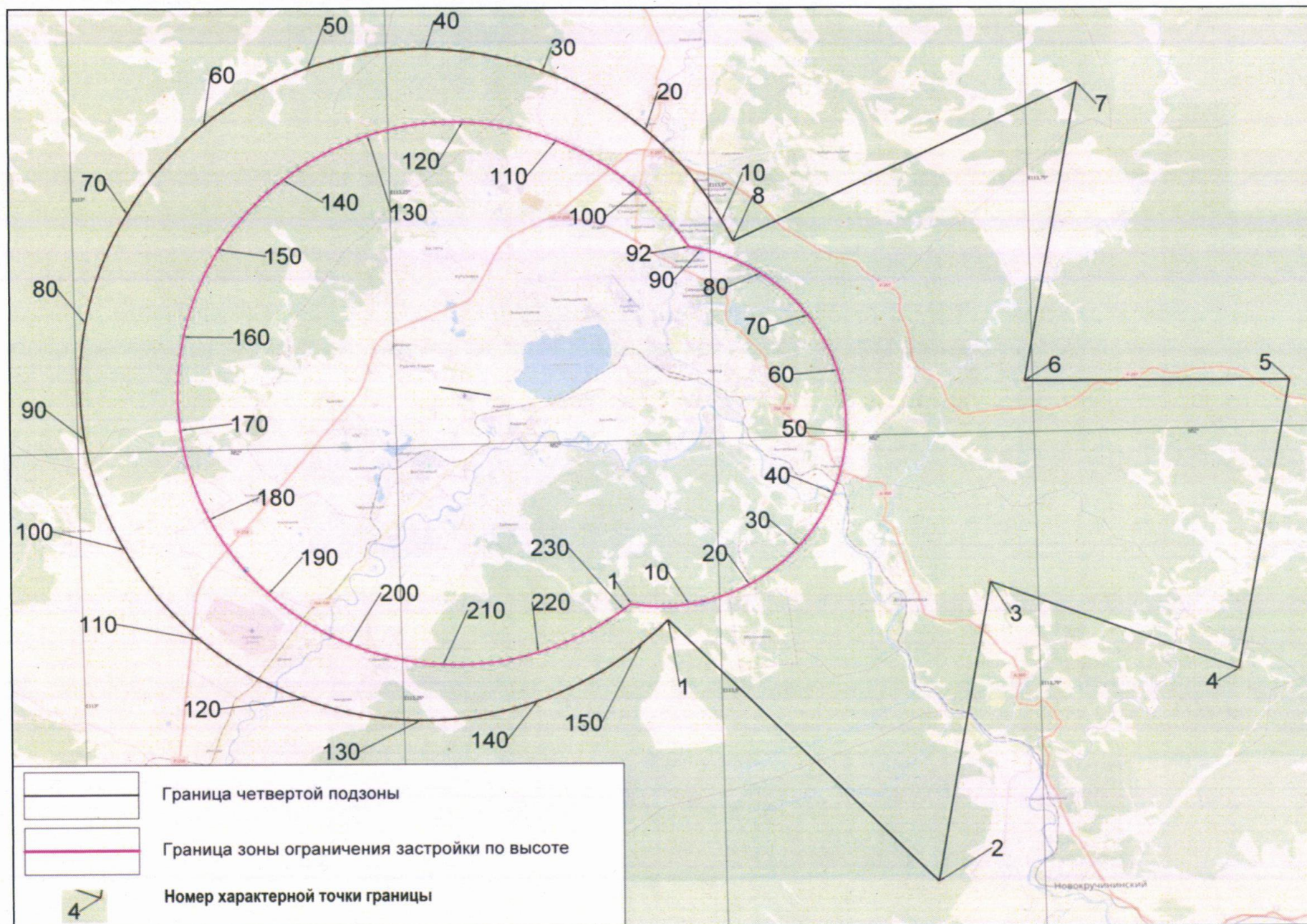
№ строки	Номера кадастровых кварталов				
	1	2	3	4	5
177	75:32:051503	75:32:030125	75:32:030113	75:32:020217	75:32:030130
178	75:22:730301	75:32:030124	75:32:030134	75:22:681201	75:32:030116
179	75:22:730402	75:32:030123	75:32:030136	75:22:260102	75:32:030141
180	75:22:730401	75:22:800501	75:32:030112	75:22:710301	75:22:800301
181	75:22:710201	75:22:800401	75:32:030131	75:22:730801	75:22:800304
182	75:22:250101	75:22:800402	75:32:030111	75:22:770101	75:22:800303
183	75:22:710101	75:22:800302	75:22:672205	75:22:260107	75:22:800601
184	75:22:240101	75:22:671005	75:22:672204	75:22:260106	75:22:800602
185	75:22:700102	75:22:671101	75:22:672203	75:22:260105	75:22:170148
186	75:22:700301	75:22:671006	75:22:672202	75:22:260104	75:22:170146
187	75:22:230101	75:22:671002	75:22:672201	75:22:260103	75:22:170145
188	75:22:230102	75:22:671003	75:22:671502	75:22:260101	75:22:170143
189	75:22:220102	75:22:671203	75:22:671501	75:22:731001	75:22:170142
190	75:22:220103	75:22:671202	75:22:671301	75:22:730501	75:22:170141
191	75:22:220101	75:22:671205	75:22:671102	75:22:730502	75:22:170140
192	75:22:690101	75:22:671004	75:22:671103	75:22:700101	75:22:170128
193	75:22:721101	75:22:671001	75:22:671007	75:22:710102	75:22:170127
194	75:22:710103	75:22:672001	75:22:276001	75:22:730101	75:22:170126
195	75:22:350102	75:22:670901	75:22:270201	75:22:730201	75:22:170139
196	75:22:681001	75:22:670122	75:22:270401	75:22:270501	75:22:662501
197	75:22:680601	75:22:670123	75:22:270801	75:22:271701	75:22:660109
198	75:22:680201	75:22:670801	75:22:270701	75:22:271301	75:22:660120
199	75:22:680501	75:22:670704	75:22:274901	75:22:271202	75:22:271601
200	75:22:271002	75:22:273201	75:22:274801	75:22:271201	75:22:271602
201	75:22:271501	75:22:272701	75:22:270801	75:22:271203	75:22:271603
202	75:22:271801	75:22:271103	75:22:270802	75:22:271101	75:22:270901
203	75:22:271901	75:22:271104	75:22:271401	75:22:271102	75:22:271001
204	75:22:272003	75:22:272201	75:22:270601	75:22:272401	75:22:271003
205	75:32:040348	75:32:030175	75:32:030867	75:32:030722	75:32:030329
206	75:32:040345	75:32:030179	75:32:030663	75:32:030721	75:32:020204
207	75:32:040344	75:32:030129	75:32:030804	75:32:030715	75:32:020205
208	75:32:040343	75:32:030108	75:32:030662	75:32:030718	75:32:020121
209	75:32:040332	75:32:030186	75:32:030866	75:32:030330	75:32:020141
210	75:32:040333	75:32:030181	75:32:030865	75:32:030322	75:32:020130
211	75:32:040341	75:32:030185	75:32:030864	75:32:030311	75:32:020122
212	75:32:040338	75:32:030182	75:32:030660	75:32:030604	75:32:020109
213	75:32:040339	75:32:030180	75:32:010802	75:32:030603	75:32:020115
214	75:32:040340	75:32:030170	75:32:010708	75:32:030404	75:32:020116
215	75:32:040336	75:32:030150	75:32:010652	75:32:030403	75:32:020110
216	75:32:040334	75:32:030149	75:32:010650	75:32:030303	75:32:020123
217	75:32:040335	75:32:030166	75:32:010651	75:32:030501	75:32:020124

№ строки	Номера кадастровых кварталов				
	1	2	3	4	5
218	75:32:040342	75:32:030114	75:32:010656	75:32:030161	75:32:020131
219	75:32:040356	75:32:030144	75:32:010655	75:32:030122	75:32:020133
220	75:32:040514	75:32:010111	75:32:010643	75:32:030121	75:32:020132
221	75:32:040515	75:32:010110	75:32:010644	75:32:030158	75:32:020126
222	75:32:040512	75:32:010109	75:32:010645	75:32:030153	75:32:020125
223	75:32:040513	75:32:030164	75:32:010646	75:32:030114	75:22:802101
224	75:32:040511	75:32:030163	75:32:010647	75:32:030142	75:22:802001
225	75:32:010360	75:32:030828	75:32:010648	75:32:030143	75:22:801901
226	75:32:040508	75:32:030829	75:32:010610	75:32:010101	75:22:780403
227	75:32:040509	75:32:030830	75:32:010608	75:32:010102	75:22:780402
228	75:32:010361	75:32:030831	75:32:010503	75:32:040318	75:22:780106
229	75:32:010356	75:32:020157	75:32:010607	75:32:040302	75:22:670208
230	75:32:010359	75:32:020158	75:32:010606	75:32:040101	75:22:672801
231	75:32:010358	75:32:020154	75:32:010612	75:32:040301	75:22:672303
232	75:32:010308	75:32:020155	75:32:010611	75:32:040750	75:22:672302
233	75:32:010301	75:32:020151	75:32:010634	75:32:021307	75:22:672301
234	75:32:040503	75:32:020150	75:32:010633	75:32:020602	75:22:670124
235	75:32:010211	75:32:020149	75:32:010629	75:32:020201	75:22:660122
236	75:32:010210	75:32:020145	75:32:010632	75:32:030320	75:22:170114
237	75:32:010205	75:32:020146	75:32:010631	75:32:020202	75:22:170131
238	75:32:010208	75:32:020143	75:32:010630	75:32:020203	75:22:170133
239	75:32:010207	75:32:020142	75:32:010613	75:32:030323	75:22:170136
240	75:32:010206	75:32:020138	75:32:010605	75:32:030324	75:22:170144
241	75:32:030132	75:32:020139	75:32:010604	75:32:030325	75:22:170135
242	75:32:030133	75:32:020147	75:32:010614	75:32:030326	75:22:170134
243	75:32:030174	75:32:020601	75:32:010624	75:32:030327	75:22:270101
244	75:32:030176	75:32:030868	75:32:010603	75:32:030328	75:22:272101
245	75:22:272202	75:22:272301	75:22:271604	75:22:270301	-

8.4. Муниципальные образования, в границах территорий которых полностью или частично расположена четвертая подзона приаэродромной территории аэродрома гражданской авиации Чита (Кадала): городской округ «город Чита», Читинский муниципальный район.

8.5. Графическое изображение границ четвертой подзоны приаэродромной территории аэродрома гражданской авиации Чита (Кадала) приведено на схеме 5.

Схема 5



8.6. Перечень координат характерных точек границ секторов четвертой подзоны приаэродромной территории аэродрома гражданской авиации Чита (Кадала) приведен в таблице 5.3.

Таблица 5.3

Обозначение характерных точек границ	Координаты МСК-75 зона 2		Обозначение характерных точек границ	Координаты МСК-75 зона 2	
	X	Y		X	Y
Сектор 1 Абсолютная высота (далее – Набс) От уровня земли			32	655434,92	2337931,93
1	655989,35	2338025,16	33	655418,61	2337918,97
2	655927,49	2338383,20	34	655402,76	2337905,45
3	656271,25	2338442,59	35	655387,39	2337891,38
4	656217,59	2338753,15	36	655372,51	2337876,79
5	655872,71	2338693,53	37	655358,15	2337861,69
6	655786,75	2339191,04	38	655344,33	2337846,11
7	655294,05	2339105,91	39	655331,05	2337830,05
8	655380,02	2338608,35	40	655318,34	2337813,54
9	655035,13	2338548,72	41	655306,21	2337796,60
10	655088,77	2338238,30	42	655294,68	2337779,25
11	655433,66	2338297,88	43	655283,75	2337761,51
12	655438,76	2338268,32	44	655273,45	2337743,40
13	655625,99	2338300,67	45	655263,78	2337724,94
14	655637,93	2338231,58	46	655254,76	2337706,16
15	655708,02	2338243,82	47	655246,40	2337687,07
16	655741,00	2338052,90	48	655238,70	2337667,71
17	655720,31	2338050,49	49	655231,68	2337648,09
18	655699,71	2338047,36	50	655225,35	2337628,24
19	655679,23	2338043,52	51	655219,71	2337608,19
20	655658,89	2338038,97	52	655214,77	2337587,94
21	655638,73	2338033,72	53	655210,53	2337567,54
22	655618,76	2338027,77	54	655207,01	2337547,01
23	655599,01	2338021,13	55	655204,20	2337526,36
24	655579,51	2338013,81	56	655202,11	2337505,63
25	655560,27	2338005,82	57	655200,74	2337484,84
26	655541,31	2337997,16	58	655200,09	2337464,02
27	655522,67	2337987,85	59	655200,17	2337443,18
28	655504,37	2337977,90	60	655200,97	2337422,36
29	655486,42	2337967,32	61	655202,49	2337401,58
30	655468,85	2337956,12	62	655204,73	2337380,87
31	655451,67	2337944,32	63	655207,70	2337360,24
			64	655211,37	2337339,73
			65	655215,76	2337319,36
			66	655220,85	2337299,16
			67	655226,63	2337279,14
			68	655233,11	2337259,34

Обозначение характерных точек границ	Координаты МСК-75 зона 2	
	Х	У
69	655240,28	2337239,78
70	655248,12	2337220,47
71	655256,62	2337201,45
72	655265,78	2337182,73
73	655275,58	2337164,35
74	655286,02	2337146,32
75	655297,08	2337128,66
76	655308,74	2337111,39
77	655320,99	2337094,54
78	655333,82	2337078,12
79	655347,22	2337062,16
80	655361,16	2337046,68
81	655375,63	2337031,69
82	655390,61	2337017,21
83	655406,09	2337003,26
84	655401,34	2336986,75
85	655397,17	2336970,09
86	655393,57	2336953,30
87	655390,55	2336936,40
88	655388,11	2336919,40
89	655386,26	2336902,32
90	655384,99	2336885,20
91	655384,32	2336868,04
92	655384,23	2336850,86
93	655384,73	2336833,70
94	655385,82	2336816,56
95	655387,50	2336799,47
96	655389,77	2336782,45
97	655392,62	2336765,51
98	655396,05	2336748,68
99	655400,05	2336731,98
100	655404,63	2336715,43
101	655409,77	2336699,04
102	655410,83	2336681,73
103	655412,48	2336664,47
104	655414,74	2336647,28
105	655417,59	2336630,17
106	655421,03	2336613,17
107	655425,06	2336596,30
108	655429,67	2336579,59
109	655434,86	2336563,04
110	655440,61	2336546,68
111	655446,94	2336530,53

Обозначение характерных точек границ	Координаты МСК-75 зона 2	
	Х	У
112	655453,82	2336514,61
113	655461,24	2336498,94
114	655469,21	2336483,53
115	655477,70	2336468,41
116	655486,72	2336453,60
117	655496,24	2336439,11
118	655506,26	2336424,95
119	655516,76	2336411,15
120	655527,74	2336397,72
121	655539,18	2336384,69
122	655551,06	2336372,05
123	655563,37	2336359,84
124	655576,10	2336348,06
125	655589,23	2336336,73
126	655602,74	2336325,86
127	655616,62	2336315,47
128	655630,86	2336305,56
129	655645,43	2336296,16
130	655660,32	2336287,26
131	655675,50	2336278,89
132	655690,97	2336271,04
133	655706,70	2336263,74
134	655722,68	2336256,99
135	655738,88	2336250,80
136	655755,28	2336245,17
137	655771,87	2336240,12
138	655788,62	2336235,64
139	655805,52	2336231,75
140	655822,55	2336228,44
141	655839,68	2336225,73
142	655856,89	2336223,62
143	655874,17	2336222,10
144	655891,48	2336221,18
145	655908,82	2336220,86
146	655926,16	2336221,15
147	655943,48	2336222,03
148	656162,04	2335615,94
149	656210,61	2335334,79
150	655835,64	2335269,83
151	655988,31	2334389,45
152	656973,56	2334560,57
153	656821,17	2335440,56
154	656447,09	2335375,76

Обозначение характерных точек границ	Координаты МСК-75 зона 2	
	Х	У
155	656397,88	2335660,56
156	656400,75	2336628,81
157	656403,57	2336645,45
158	656405,84	2336662,18
159	656407,54	2336678,97
160	656408,67	2336695,81
161	656409,23	2336712,68
162	656409,22	2336729,56
163	656408,64	2336746,43
164	656407,49	2336763,27
165	656405,78	2336780,06
166	656403,50	2336796,79
167	656400,65	2336813,42
168	656397,25	2336829,96
169	656393,29	2336846,36
170	656388,77	2336862,63
171	656383,72	2336878,73
172	656382,71	2336895,34
173	656381,16	2336911,91
174	656379,05	2336928,42
175	656376,40	2336944,85
176	656373,20	2336961,19
177	656369,46	2336977,40
178	656365,18	2336993,49
179	656360,37	2337009,42
180	656355,03	2337025,18
181	656349,17	2337040,76
182	656342,79	2337056,13
183	656335,91	2337071,28
184	656328,52	2337086,20
185	656320,65	2337100,86
186	656312,29	2337115,25
187	656303,45	2337129,35
188	656314,39	2337146,88
189	656324,72	2337164,77
190	656334,43	2337183,01
191	656343,51	2337201,57
192	656351,94	2337220,43
193	656359,72	2337239,57
194	656366,83	2337258,97
195	656373,27	2337278,60
196	656379,03	2337298,44
197	656384,11	2337318,47

Обозначение характерных точек границ	Координаты МСК-75 зона 2	
	Х	У
198	656388,49	2337338,66
199	656392,17	2337358,99
200	656395,15	2337379,43
201	656397,43	2337399,97
202	656399,00	2337420,57
203	656399,86	2337441,21
204	656400,01	2337461,87
205	656399,44	2337482,52
206	656398,17	2337503,14
207	656396,18	2337523,71
208	656393,49	2337544,19
209	656390,10	2337564,57
210	656386,00	2337584,82
211	656381,21	2337604,92
212	656375,73	2337624,84
213	656369,57	2337644,56
214	656362,74	2337664,06
215	656355,23	2337683,31
216	656347,07	2337702,29
217	656338,26	2337720,98
218	656328,81	2337739,35
219	656318,74	2337757,39
220	656308,05	2337775,07
221	656296,75	2337792,37
222	656284,87	2337809,27
223	656272,42	2337825,75
224	656259,40	2337841,80
225	656245,84	2337857,38
226	656231,75	2337872,49
227	656217,15	2337887,11
228	656202,05	2337901,22
229	656186,48	2337914,79
230	656170,44	2337927,83
231	656153,97	2337940,30
232	656137,08	2337952,20
233	656119,79	2337963,51
234	656102,12	2337974,21
235	656084,10	2337984,31
236	656065,73	2337993,77
237	656047,05	2338002,60
238	656028,08	2338010,78
239	656008,84	2338018,31
1	655989,35	2338025,16

Обозначение характерных точек границ	Координаты МСК-75 зона 2	
	Х	У
Сектор 2 Набс – от уровня земли		
Окружность с радиусом 200.00 м с центром		
1	657366,03	2329352,06
Сектор 3 Набс – от уровня земли		
Окружность с радиусом 200.00 м с центром		
1	655583,32	2339670,43
Сектор 4 Набс – от уровня земли		
Окружность с радиусом 200 м с центром		
1	655113,57	2342389,36
Сектор 5 Набс – от уровня земли		
Окружность с радиусом 500 м с центром		
1	654096,70	2347808,50
Сектор 6 Набс – 696.00 м		
1	656392,41	2337587,27
2	656507,17	2337512,45
3	656610,52	2337422,54
4	656679,36	2337346,21
5	656758,17	2337234,16
6	656820,79	2337112,32
7	656866,03	2336983,01
8	656893,02	2336848,71
9	656901,25	2336711,96
10	656895,01	2336609,37
11	656870,25	2336474,64
12	656827,17	2336344,60
13	656766,58	2336221,73
14	656710,33	2336135,71
15	656622,08	2336030,93
16	656520,23	2335939,31
17	656406,74	2335862,60
18	656413,73	2336781,08
19	656382,67	2336954,60
20	656359,64	2337035,70
21	656312,51	2337129,67
22	656374,41	2337256,26

Обозначение характерных точек границ	Координаты МСК-75 зона 2	
	Х	У
23	656403,14	2337378,44
24	656405,19	2337514,06
Сектор 7 Набс – 696.00 м		
1	655198,88	2337424,65
2	655213,81	2337318,90
3	655254,81	2337200,60
4	655319,39	2337093,34
5	655403,82	2337002,61
6	655384,27	2336902,50
7	655385,51	2336799,24
8	655423,12	2336595,80
9	655467,45	2336482,58
10	655549,63	2336370,65
11	655659,32	2336285,53
12	655788,14	2336233,70
13	655856,68	2336221,63
14	655942,10	2336219,96
15	656114,41	2335742,12
16	655977,55	2335723,19
17	655804,95	2335726,32
18	655668,86	2335750,20
19	655505,50	2335806,01
20	655354,18	2335889,09
21	655219,40	2335996,95
22	655105,18	2336126,39
23	655030,91	2336242,90
24	654973,42	2336368,53
25	654926,77	2336534,74
26	654909,40	2336706,49
27	654916,96	2336844,45
28	654953,00	2337013,27
29	655017,54	2337173,39
30	655108,66	2337320,01
Сектор 8 Набс – 698.00 м		
1	656386,90	2337606,26
2	656476,94	2337551,41
3	656587,14	2337464,20
4	656684,11	2337362,49
5	656765,97	2337248,26
6	656831,10	2337123,73
7	656868,20	2337025,04

Обозначение характерных точек границ	Координаты МСК-75 зона 2	
	Х	У
8	656901,24	2336888,45
9	656914,91	2336748,59
10	656908,96	2336608,18
11	656891,68	2336504,17
12	656851,90	2336369,39
13	656793,72	2336241,47
14	656718,29	2336122,90
15	656627,07	2336016,00
16	656521,84	2335922,85
17	656404,66	2335845,28
18	656403,88	2335661,06
19	656451,98	2335382,71
20	656634,48	2335414,67
21	656807,97	2335527,37
22	656888,44	2335592,45
23	657000,23	2335700,13
24	657068,29	2335778,11
25	657159,84	2335903,45
26	657213,44	2335991,99
27	657282,02	2336131,23
28	657350,31	2336326,51
29	657390,97	2336529,36
30	657400,67	2336632,40
31	657401,80	2336787,61
32	657386,82	2336942,10
33	657355,89	2337094,20
34	657309,35	2337242,27
35	657247,70	2337384,72
36	657171,60	2337520,00
37	657081,88	2337646,65
38	656979,50	2337763,31
39	656865,57	2337868,72
40	656741,32	2337961,74
41	656653,41	2338016,37
42	656514,98	2338086,58
43	656418,97	2338125,24
44	656270,51	2338170,54
45	656169,28	2338192,07
46	655963,55	2338213,88
47	655994,71	2338029,44
48	656123,04	2337968,57
49	656190,34	2337919,40
50	656243,19	2337869,03

Обозначение характерных точек границ	Координаты МСК-75 зона 2	
	Х	У
51	656323,95	2337760,39
52	656356,64	2337695,24
Сектор 9 Набс – 698.00 м		
1	655842,67	2335223,34
2	655738,42	2335231,63
3	655583,76	2335257,64
4	655432,67	2335299,65
5	655286,80	2335357,23
6	655147,74	2335429,73
7	655059,57	2335485,97
8	654975,54	2335548,22
9	654858,13	2335652,19
10	654752,23	2335767,86
11	654688,60	2335850,85
12	654604,39	2335983,15
13	654534,46	2336123,52
14	654479,57	2336270,43
15	654440,33	2336422,26
16	654423,09	2336525,41
17	654410,80	2336681,75
18	654414,92	2336838,52
19	654426,76	2336942,43
20	654458,02	2337096,11
21	654505,17	2337245,68
22	654545,18	2337342,30
23	654617,57	2337481,42
24	654673,74	2337569,63
25	654769,18	2337694,07
26	654839,81	2337771,19
27	654955,39	2337877,18
28	655081,42	2337970,51
29	655216,51	2338050,17
30	655310,88	2338095,24
31	655457,75	2338150,23
32	655609,55	2338189,59
33	655712,69	2338206,91
34	655739,84	2338053,73
35	655618,45	2338028,72
36	655540,88	2337998,07
37	655477,08	2337962,56
38	655386,71	2337892,12
39	655330,25	2337830,66

Обозначение характерных точек границ	Координаты МСК-75 зона 2	
	Х	У
40	655261,56	2337722,64
41	655216,27	2337598,32
42	655201,11	2337505,73
43	655199,94	2337427,13
44	655130,52	2337349,76
45	655069,50	2337265,61
46	655017,54	2337175,59
47	654963,29	2337048,10
48	654934,46	2336948,24
49	654916,14	2336845,92
50	654909,44	2336672,95
51	654919,80	2336569,52
52	654940,83	2336467,72
53	654972,30	2336368,66
54	655013,88	2336273,39
55	655065,11	2336182,94
56	655125,45	2336098,30
57	655194,23	2336020,37
58	655297,80	2335928,35
59	655383,28	2335869,21
60	655505,91	2335804,74
61	655603,09	2335767,84
62	655703,57	2335741,23
63	655806,27	2335725,18
64	655910,08	2335719,86
65	656013,88	2335725,34
66	656116,55	2335741,55
67	656161,07	2335615,69
68	656209,45	2335335,60
69	655834,48	2335270,64
Сектор 10 Набс – 700.00 м		
1	656669,15	2335420,61
2	656842,40	2335538,76
3	656997,55	2335679,84
4	657131,60	2335841,09
5	657265,58	2336066,25
6	657358,51	2336311,22
7	657401,36	2336516,50
8	657415,29	2336725,73
9	657400,01	2336934,87
10	657340,36	2337190,00
11	657237,39	2337430,92

Обозначение характерных точек границ	Координаты МСК-75 зона 2	
	Х	У
12	657094,23	2337650,36
13	656915,20	2337841,66
14	656705,73	2337999,04
15	656472,15	2338117,73
16	656221,53	2338194,14
17	655961,47	2338225,96
18	655934,45	2338378,31
19	656278,15	2338437,70
20	656236,35	2338687,86
21	656569,75	2338602,31
22	656822,75	2338493,33
23	657058,32	2338350,52
24	657321,45	2338128,64
25	657502,00	2337920,58
26	657684,59	2337628,81
27	657814,28	2337309,98
28	657887,21	2336973,61
29	657901,21	2336629,70
30	657881,07	2336424,00
31	657839,75	2336221,50
32	657777,69	2336024,35
33	657695,56	2335834,69
34	657594,23	2335654,56
35	657474,81	2335485,87
36	657338,56	2335330,46
37	657186,96	2335189,98
38	656904,66	2334993,07
39	656826,06	2335447,49
Сектор 11 Набс – 700.00 м		
1	655842,17	2335220,36
2	655927,87	2334722,95
3	655652,01	2334739,50
4	655381,08	2334793,95
5	655120,25	2334885,26
6	654934,27	2334976,92
7	654758,80	2335087,35
8	654595,71	2335215,37
9	654446,76	2335359,61
10	654313,57	2335518,50
11	654197,56	2335690,34
12	654099,98	2335873,28
13	654021,89	2336065,35

Обозначение характерных точек границ	Координаты МСК-75 зона 2	
	X	Y
14	653964,12	2336264,47
15	653919,75	2336537,24
16	653911,81	2336675,27
17	653917,84	2336882,52
18	653933,79	2337019,85
19	653975,41	2337222,97
20	654014,77	2337355,51
21	654090,74	2337548,42
22	654186,29	2337732,43
23	654260,37	2337849,16
24	654342,35	2337960,49
25	654479,25	2338116,20
26	654579,17	2338211,76
27	654740,84	2338341,58
28	654915,09	2338453,94
29	655037,32	2338518,55
30	655087,15	2338235,99
31	655432,03	2338295,57
32	655437,13	2338266,01
33	655624,36	2338298,36
34	655636,30	2338229,27
35	655706,35	2338241,50
36	655711,22	2338209,74
37	655556,80	2338180,91
38	655406,23	2338136,11
39	655261,17	2338075,83
40	655123,20	2338000,73
41	654993,83	2337911,63
42	654874,46	2337809,50
43	654766,42	2337695,47
44	654670,88	2337570,77
45	654588,89	2337436,78
46	654521,34	2337294,96
47	654468,97	2337146,85
48	654432,35	2336994,09
49	654411,89	2336838,34
50	654407,81	2336681,31
51	654420,16	2336524,70
52	654448,79	2336370,25
53	654493,40	2336219,63
54	654531,78	2336122,16
55	654628,41	2335936,42
56	654717,35	2335806,93

Обозначение характерных точек границ	Координаты МСК-75 зона 2	
	X	Y
57	654783,95	2335726,07
58	654933,22	2335579,25
59	655057,79	2335483,55
60	655146,10	2335427,21
61	655333,41	2335333,65
62	655481,45	2335281,09
63	655582,84	2335254,77
64	655737,75	2335228,69
Сектор 12 Набс – 702.00 м		
1	656457,63	2339153,84
2	656223,92	2338752,09
3	656234,13	2338700,39
4	656370,33	2338673,16
5	656570,29	2338614,83
6	656825,45	2338505,44
7	657063,06	2338361,86
8	657227,00	2338233,38
9	657328,50	2338138,57
10	657467,85	2337983,76
11	657551,51	2337872,89
12	657694,83	2337635,13
13	657753,82	2337509,38
14	657825,64	2337313,87
15	657876,80	2337111,96
16	657899,15	2336974,87
17	657915,16	2336697,71
18	657901,95	2336489,85
19	657867,25	2336284,47
20	657788,25	2336018,32
21	657735,13	2335889,99
22	657639,13	2335705,14
23	657524,49	2335531,25
24	657438,30	2335422,33
25	657295,41	2335270,78
26	657191,74	2335178,34
27	657081,93	2335093,30
28	656906,84	2334980,48
29	656980,50	2334555,68
30	655983,43	2334382,51
31	655925,20	2334714,93
32	655648,49	2334731,89
33	655376,76	2334786,84

Обозначение характерных точек границ	Координаты МСК-75 зона 2	
	X	Y
34	655115,21	2334878,73
35	654868,81	2335005,80
36	654642,29	2335165,63
37	654488,07	2335305,18
38	654306,46	2335514,65
39	654155,46	2335747,15
40	654064,07	2335933,99
41	653992,51	2336129,29
42	653941,55	2336330,94
43	653911,76	2336536,79
44	653903,43	2336744,62
45	653916,68	2336952,19
46	653951,34	2337157,28
47	654007,06	2337357,67
48	654083,22	2337551,22
49	654144,96	2337675,42
50	654253,29	2337852,98
51	654379,42	2338018,37
52	654522,00	2338169,81
53	654679,49	2338305,67
54	654850,20	2338424,49
55	655032,30	2338525,00
56	655029,48	2338545,75
57	654643,60	2338869,83
58	654426,69	2338726,34
59	654225,91	2338561,04
60	654043,43	2338375,74
61	653881,25	2338172,44
62	653741,11	2337953,35
63	653624,55	2337720,86
64	653532,84	2337477,50
65	653466,97	2337225,91
66	653427,65	2336968,83
67	653415,32	2336709,06
68	653422,17	2336535,77
69	653454,97	2336277,78
70	653514,45	2336024,60
71	653599,98	2335779,00
72	653710,62	2335543,64
73	653845,16	2335321,08
74	654002,15	2335113,74
75	654118,45	2334985,09
76	654308,94	2334808,03

Обозначение характерных точек границ	Координаты МСК-75 зона 2	
	X	Y
77	654516,84	2334651,78
78	654739,88	2334518,02
79	654975,63	2334408,22
80	655138,60	2334348,93
81	655389,80	2334281,57
82	655646,64	2334240,73
83	655819,63	2334228,47
84	656079,66	2334232,69
85	656337,85	2334263,96
86	656591,37	2334321,94
87	656756,43	2334375,14
88	656996,10	2334476,11
89	657223,95	2334601,49
90	657368,05	2334697,98
91	657570,78	2334860,89
92	657755,43	2335044,02
93	657920,02	2335245,39
94	658062,73	2335462,80
95	658182,04	2335693,89
96	658276,62	2335936,15
97	658345,47	2336186,94
98	658387,83	2336443,53
99	658401,11	2336616,45
100	658398,43	2336876,50
101	658368,69	2337134,87
102	658312,21	2337388,73
103	658229,59	2337635,33
104	658121,75	2337871,98
105	657989,85	2338096,12
106	657889,25	2338237,38
107	657720,56	2338435,32
108	657532,17	2338614,62
109	657326,14	2338773,32
110	657104,70	2338909,71
111	656870,27	2339022,29
112	656708,01	2339083,51
Сектор 13 Набс – 704.00 м		
1	654633,90	2338878,04
2	654280,13	2338625,03
3	654031,98	2338380,90
4	653773,23	2338031,31
5	653612,24	2337722,66

Обозначение характерных точек границ	Координаты МСК-75 зона 2	
	Х	У
6	653495,58	2337394,69
7	653415,43	2336967,20
8	653405,35	2336619,25
9	653443,59	2336273,25
10	653529,41	2335935,89
11	653661,15	2335613,67
12	653836,26	2335312,82
13	654110,94	2334975,60
14	654370,13	2334743,23
15	654735,25	2334506,89
16	655053,37	2334365,56
17	655473,50	2334253,04
18	655732,71	2334221,09
19	655993,84	2334216,29
20	656425,61	2334268,63
21	656678,02	2334335,68
22	656922,09	2334428,64
23	657303,17	2334638,28
24	657512,34	2334794,66
25	657704,11	2334971,96
26	657979,47	2335308,63
27	658192,47	2335687,83
28	658287,58	2335931,07
29	658356,87	2336182,88
30	658413,02	2336614,17
31	658393,76	2337048,68
32	658299,66	2337473,31
33	658172,33	2337797,29
34	658048,01	2338026,98
35	657900,46	2338242,47
36	657731,28	2338441,44
37	657475,28	2338677,32
38	657189,06	2338875,45
39	656957,86	2338996,94
40	656715,28	2339093,71
41	656463,95	2339164,71
42	656718,91	2339603,32
43	657014,39	2339503,45
44	657204,91	2339420,01
45	657478,69	2339270,57
46	657735,44	2339093,46
47	657895,75	2338960,95
48	658118,02	2338742,14

Обозначение характерных точек границ	Координаты МСК-75 зона 2	
	Х	У
49	658316,32	2338501,38
50	658488,50	2338241,30
51	658632,68	2337964,72
52	658747,31	2337674,64
53	658831,14	2337374,21
54	658869,45	2337169,78
55	658900,09	2336859,38
56	658898,27	2336547,48
57	658879,02	2336340,38
58	658823,32	2336033,48
59	658735,99	2335734,05
60	658617,99	2335445,33
61	658470,59	2335170,45
62	658356,77	2334996,36
63	658164,08	2334751,10
64	657946,92	2334527,21
65	657707,64	2334327,12
66	657448,85	2334153,02
67	657173,35	2334006,79
68	656884,12	2333890,01
69	656584,32	2333803,95
70	656277,20	2333749,55
71	655966,08	2333727,40
72	655654,34	2333737,74
73	655345,37	2333780,45
74	655142,59	2333826,70
75	654943,51	2333886,91
76	654653,91	2334002,76
77	654377,95	2334148,12
78	654118,60	2334321,39
79	653878,68	2334520,71
80	653660,81	2334743,91
81	653528,98	2334904,78
82	653352,96	2335162,28
83	653161,71	2335531,40
84	653052,87	2335823,71
85	652975,04	2336125,74
86	652929,04	2336434,24
87	652915,40	2336745,85
88	652934,24	2337057,19
89	652985,38	2337364,87
90	653068,24	2337665,57
91	653226,49	2338050,00

Обозначение характерных точек границ	Координаты МСК-75 зона 2	
	Х	У
92	653379,33	2338321,90
93	653496,59	2338493,68
94	653765,42	2338810,80
95	654075,58	2339087,62
96	654244,33	2339209,22
Сектор 14 Набс – 707.00 м		
1	653851,94	2339549,88
2	654241,45	2339216,92
3	654072,14	2339095,07
4	653835,05	2338891,01
5	653554,38	2338582,68
6	653319,13	2338238,45
7	653175,27	2337960,67
8	653095,77	2337767,82
9	653029,86	2337569,91
10	652957,14	2337265,66
11	652910,13	2336851,38
12	652920,98	2336434,58
13	652966,99	2336125,16
14	653015,46	2335922,28
15	653154,02	2335529,03
16	653345,72	2335158,77
17	653586,88	2334818,65
18	653872,84	2334515,22
19	654030,92	2334379,13
20	654284,80	2334196,37
21	654650,25	2333995,65
22	655039,98	2333847,49
23	655446,48	2333754,75
24	655757,65	2333722,69
25	655966,22	2333719,40
26	656174,51	2333730,60
27	656484,24	2333774,43
28	656687,47	2333821,47
29	656984,96	2333918,19
30	657270,76	2334045,34
31	657541,79	2334201,55
32	657795,09	2334385,10
33	658027,91	2334594,02
34	658237,73	2334826,04
35	658363,70	2334992,31
36	658530,25	2335257,10

Обозначение характерных точек границ	Координаты МСК-75 зона 2	
	Х	У
37	658668,34	2335537,79
38	658776,47	2335831,32
39	658831,32	2336032,57
40	658898,51	2336444,07
41	658910,51	2336652,32
42	658901,35	2336965,00
43	658859,70	2337275,03
44	658814,09	2337478,58
45	658719,47	2337776,75
46	658639,36	2337969,35
47	658494,62	2338246,67
48	658321,81	2338507,41
49	658122,80	2338748,76
50	657899,76	2338968,09
51	657569,20	2339222,20
52	657299,90	2339381,36
53	657015,49	2339511,62
54	656719,08	2339611,58
55	656974,33	2340052,78
56	657202,87	2339970,89
57	657533,66	2339818,83
58	657946,75	2339564,24
59	658320,63	2339254,92
60	658570,95	2338990,57
61	658721,97	2338800,49
62	658859,44	2338600,40
63	659038,81	2338283,59
64	659184,29	2337949,86
65	659294,28	2337602,81
66	659367,62	2337246,21
67	659403,49	2336883,92
68	659401,51	2336519,87
69	659379,16	2336278,13
70	659314,35	2335919,89
71	659212,66	2335570,31
72	659075,19	2335233,21
73	658903,42	2334912,21
74	658699,22	2334610,81
75	658464,80	2334332,27
76	658202,70	2334079,59
77	658013,98	2333926,88
78	657712,18	2333723,26
79	657390,86	2333552,11

Обозначение характерных точек границ	Координаты МСК-75 зона 2	
	Х	У
80	657167,51	2333456,98
81	656821,46	2333343,89
82	656465,53	2333267,37
83	656103,57	2333228,26
84	655739,51	2333226,98
85	655377,29	2333263,55
86	655138,78	2333308,78
87	654788,31	2333407,34
88	654449,99	2333541,80
89	654127,47	2333710,69
90	653824,26	2333912,19
91	653543,63	2334144,11
92	653288,63	2334403,95
93	653062,01	2334688,88
94	652866,23	2334995,82
95	652703,42	2335321,44
96	652575,33	2335662,23
97	652509,93	2335896,02
98	652442,61	2336253,80
99	652412,85	2336616,65
100	652414,04	2336859,41
101	652447,37	2337221,94
102	652490,46	2337460,86
103	652585,89	2337812,19
104	652717,32	2338151,70
105	652883,32	2338475,71
106	653082,10	2338780,71
107	653311,51	2339063,41
108	653569,05	2339320,72
Сектор 15 Набс – 709.00 м		
1	657232,24	2340493,63
2	657491,23	2340392,58
3	657864,99	2340207,88
4	658217,48	2339985,26
5	658544,87	2339727,15
6	658843,60	2339436,35
7	659110,42	2339116,02
8	659342,44	2338769,64
9	659476,52	2338526,11
10	659645,11	2338144,82
11	659773,09	2337748,04
12	659859,05	2337340,10

Обозначение характерных точек границ	Координаты МСК-75 зона 2	
	Х	У
13	659902,06	2336925,42
14	659901,65	2336508,52
15	659877,24	2336231,59
16	659804,72	2335821,05
17	659689,84	2335420,29
18	659533,85	2335033,67
19	659338,44	2334665,40
20	659187,31	2334432,06
21	658931,14	2334103,15
22	658642,12	2333802,70
23	658323,37	2333533,98
24	658096,07	2333373,92
25	657735,64	2333164,40
26	657355,36	2332993,54
27	656959,35	2332863,22
28	656551,92	2332774,85
29	656137,51	2332729,38
30	655859,57	2332723,17
31	655443,54	2332750,08
32	655032,57	2332820,17
33	654631,14	2332932,68
34	654370,98	2333030,66
35	653995,06	2333210,92
36	653639,96	2333429,34
37	653309,53	2333683,56
38	653007,37	2333970,80
39	652736,77	2334287,94
40	652500,66	2334631,54
41	652363,71	2334873,47
42	652243,90	2335124,33
43	652097,57	2335514,71
44	651992,69	2335918,21
45	651930,40	2336330,43
46	651911,38	2336746,89
47	651935,83	2337163,08
48	652003,48	2337574,45
49	652113,60	2337976,55
50	652210,04	2338237,29
51	652388,07	2338614,27
52	652684,60	2339084,20
53	653043,43	2339508,48
54	653457,62	2339878,92
55	653848,79	2339552,53

Обозначение характерных точек границ	Координаты МСК-75 зона 2	
	Х	У
56	653565,67	2339323,06
57	653307,92	2339065,40
58	653078,35	2338782,36
59	652879,44	2338476,99
60	652713,34	2338152,60
61	652581,85	2337812,71
62	652486,40	2337460,99
63	652428,01	2337101,25
64	652410,01	2336858,90
65	652414,62	2336494,49
66	652457,07	2336132,53
67	652506,18	2335894,52
68	652610,49	2335545,32
69	652699,96	2335319,37
70	652804,88	2335100,17
71	652990,13	2334786,32
72	653206,98	2334493,42
73	653453,10	2334224,64
74	653725,82	2333982,89
75	653920,97	2333838,06
76	654125,69	2333707,10
77	654448,55	2333538,06
78	654787,24	2333403,48
79	655020,01	2333333,65
80	655376,84	2333259,58
81	655618,18	2333230,98
82	655982,44	2333219,63
83	656345,91	2333246,19
84	656704,66	2333310,38
85	656939,27	2333373,75
86	657168,92	2333453,24
87	657501,69	2333601,85
88	657917,96	2333852,19
89	658295,58	2334157,73
90	658627,30	2334512,59
91	658773,90	2334706,41
92	658967,74	2335015,02
93	659174,36	2335454,64
94	659318,16	2335918,62
95	659396,38	2336398,03
96	659407,51	2336883,65
97	659351,33	2337366,14
98	659265,63	2337720,36

Обозначение характерных точек границ	Координаты МСК-75 зона 2	
	Х	У
99	659188,23	2337950,73
100	658986,51	2338392,61
101	658863,16	2338602,00
102	658651,66	2338898,80
103	658323,91	2339257,32
104	658142,19	2339418,67
105	657849,73	2339636,12
106	657427,67	2339876,58
107	656976,40	2340056,32
Сектор 16 Набс – 711.00 м		
1	657486,11	2340933,42
2	657915,51	2340746,66
3	658323,17	2340516,28
4	658580,67	2340339,67
5	658942,42	2340042,33
6	659165,54	2339823,90
7	659470,50	2339468,56
8	659736,85	2339083,44
9	659961,73	2338672,72
10	660142,69	2338240,84
11	660277,77	2337792,49
12	660365,51	2337332,53
13	660404,95	2336865,94
14	660395,68	2336397,78
15	660362,45	2336087,30
16	660272,45	2335627,78
17	660135,17	2335180,10
18	659952,09	2334749,12
19	659725,20	2334339,50
20	659550,79	2334080,50
21	659256,56	2333716,23
22	659040,04	2333491,25
23	658687,32	2333183,27
24	658304,49	2332913,63
25	657895,71	2332685,25
26	657465,39	2332500,61
27	657168,85	2332402,82
28	656713,11	2332295,27
29	656248,67	2332235,68
30	655780,54	2332224,71
31	655313,81	2332262,45
32	654853,53	2332348,52

Обозначение характерных точек границ	Координаты МСК-75 зона 2	
	Х	У
33	654404,69	2332481,97
34	653972,16	2332661,36
35	653560,63	2332884,75
36	653300,15	2333056,94
37	652933,38	2333348,04
38	652598,86	2333675,70
39	652300,21	2334036,36
40	652040,68	2334426,11
41	651890,80	2334700,04
42	651702,49	2335128,76
43	651559,77	2335574,73
44	651464,18	2336033,13
45	651416,77	2336498,98
46	651418,05	2336967,23
47	651445,96	2337278,23
48	651528,09	2337739,23
49	651657,70	2338189,19
50	651769,82	2338480,61
51	651901,88	2338763,56
52	652053,25	2339036,66
53	652223,21	2339298,61
54	652410,93	2339548,13
55	652615,50	2339784,02
56	652835,96	2340005,16
57	653071,22	2340210,47
58	653454,50	2339881,56
59	653138,73	2339608,77
60	652853,08	2339304,57
61	652600,66	2338972,29
62	652384,21	2338615,53
63	652206,08	2338238,17
64	652068,22	2337844,32
65	651972,12	2337438,25
66	651918,82	2337024,38
67	651908,91	2336607,21
68	651926,47	2336329,51
69	651963,30	2336053,69
70	652054,22	2335646,43
71	652187,05	2335250,85
72	652298,20	2334995,75
73	652572,24	2334511,77
74	652820,41	2334176,29
75	653004,70	2333967,80

Обозначение характерных точек границ	Координаты МСК-75 зона 2	
	Х	У
76	653203,02	2333772,62
77	653524,73	2333506,85
78	653872,36	2333276,02
79	654116,66	2333142,81
80	654369,63	2333026,89
81	654762,64	2332886,65
82	655031,85	2332816,24
83	655443,20	2332746,10
84	655720,52	2332723,32
85	656137,81	2332725,39
86	656552,60	2332770,91
87	656960,41	2332859,36
88	657226,20	2332941,74
89	657612,55	2333099,41
90	658098,18	2333370,52
91	658325,70	2333530,72
92	658644,75	2333799,68
93	659023,33	2334207,14
94	659341,76	2334663,15
95	659593,89	2335158,90
96	659774,86	2335684,82
97	659881,17	2336230,75
98	659910,76	2336786,15
99	659882,21	2337202,46
100	659777,07	2337748,62
101	659597,23	2338274,93
102	659346,16	2338771,22
103	659195,37	2339005,09
104	658939,66	2339334,84
105	658651,00	2339636,18
106	658441,79	2339819,65
107	658105,35	2340066,50
108	657867,56	2340211,02
109	657620,30	2340338,66
110	657234,29	2340497,16
Сектор 17 Набс – 713.00 м		
1	653061,84	2340213,14
2	652682,02	2340532,00
3	652301,10	2340173,54
4	651959,77	2339777,22
5	651661,76	2339347,36
6	651488,79	2339044,48

Обозначение характерных точек границ	Координаты МСК-75 зона 2	
	Х	У
7	651337,39	2338730,27
8	651152,29	2338241,06
9	651057,79	2337905,32
10	650986,95	2337563,80
11	650925,78	2337044,33
12	650919,28	2336521,32
13	650967,52	2336000,50
14	651069,97	2335487,58
15	651225,51	2334988,18
16	651432,42	2334507,80
17	651688,45	2334051,69
18	651990,77	2333624,86
19	652336,08	2333231,99
20	652588,32	2332991,10
21	652996,64	2332664,20
22	653436,91	2332381,81
23	653904,30	2332147,02
24	654393,69	2331962,40
25	654899,70	2331829,98
26	655243,54	2331771,44
27	655764,87	2331728,95
28	656287,78	2331741,22
29	656806,53	2331808,12
30	657315,45	2331928,91
31	657808,94	2332102,27
32	658281,59	2332326,29
33	658728,21	2332598,52
34	659009,08	2332805,33
35	659401,61	2333151,02
36	659755,83	2333535,87
37	659968,76	2333812,12
38	660250,73	2334252,67
39	660485,07	2334720,29
40	660613,55	2335044,55
41	660763,08	2335545,78
42	660859,36	2336059,89
43	660901,34	2336581,26
44	660888,56	2337104,15
45	660821,16	2337622,84
46	660746,23	2337963,49
47	660589,73	2338462,58
48	660381,88	2338942,57
49	660124,98	2339398,18

Обозначение характерных точек границ	Координаты МСК-75 зона 2	
	Х	У
50	659821,83	2339824,42
51	659475,76	2340216,62
52	659090,57	2340570,47
53	658670,48	2340882,10
54	658373,29	2341064,68
55	658064,09	2341226,07
56	657744,37	2341365,48
57	657494,01	2340939,00
58	657923,76	2340751,49
59	658331,69	2340520,34
60	658713,39	2340248,05
61	659064,73	2339937,57
62	659381,91	2339592,27
63	659661,49	2339215,87
64	659900,44	2338812,46
65	660096,18	2338386,40
66	660246,58	2337942,31
67	660350,03	2337485,00
68	660392,33	2337175,21
69	660413,04	2336863,24
70	660403,46	2336394,47
71	660345,21	2335929,23
72	660238,93	2335472,57
73	660085,78	2335029,42
74	659887,41	2334604,58
75	659731,08	2334333,81
76	659556,35	2334074,53
77	659364,06	2333828,00
78	659155,13	2333595,39
79	658930,58	2333377,83
80	658691,49	2333176,37
81	658438,99	2332991,97
82	658174,32	2332825,52
83	657898,75	2332677,83
84	657613,59	2332549,60
85	657320,23	2332441,46
86	657020,08	2332353,92
87	656560,28	2332262,13
88	656249,52	2332227,73
89	655937,13	2332214,95
90	655624,60	2332223,86
91	655313,44	2332254,43
92	655005,15	2332306,50

Обозначение характерных точек границ	Координаты МСК-75 зона 2	
	Х	У
93	654701,21	2332379,83
94	654256,66	2332528,87
95	653830,00	2332723,29
96	653557,79	2332877,10
97	653296,90	2333049,42
98	653048,60	2333239,42
99	652814,06	2333446,18
100	652594,43	2333668,70
101	652390,75	2333905,92
102	652117,29	2334286,78
103	651957,63	2334555,60
104	651816,99	2334834,84
105	651696,05	2335123,16
106	651595,40	2335419,17
107	651515,52	2335721,45
108	651456,80	2336028,55
109	651419,51	2336338,97
110	651404,13	2336807,59
111	651420,99	2337119,79
112	651459,46	2337430,08
113	651519,35	2337736,94
114	651600,38	2338038,92
115	651702,15	2338334,55
116	651824,18	2338622,41
117	651965,88	2338901,12
118	652126,56	2339169,33
119	652401,47	2339549,15
120	652606,04	2339785,59
121	652826,52	2340007,28
Сектор 18 Набс – 715.00 м		
1	652293.78	2340860.20
2	652675.80	2340539.83
3	652294.08	2340180.67
4	652061.40	2339919.89
5	651747.91	2339499.87
6	651564.08	2339202.62
7	651328.33	2338734.51
8	651198.95	2338409.84
9	651092.54	2338076.94
10	650977.12	2337565.69
11	650930.18	2337219.35
12	650907.53	2336870.59

Обозначение характерных точек границ	Координаты МСК-75 зона 2	
	Х	У
13	650909.28	2336521.09
14	650935.42	2336172.57
15	650985.82	2335826.73
16	651060.25	2335485.24
17	651216.08	2334984.83
18	651348.71	2334661.47
19	651503.58	2334348.16
20	651679.94	2334046.42
21	651876.94	2333757.73
22	652093.60	2333483.50
23	652453.15	2333102.15
24	652714.17	2332869.73
25	652990.78	2332656.10
26	653281.62	2332462.30
27	653585.28	2332289.27
28	653900.28	2332137.86
29	654225.08	2332008.81
30	654558.10	2331902.74
31	654897.71	2331820.18
32	655242.25	2331761.52
33	655590.05	2331727.06
34	655939.40	2331716.95
35	656288.60	2331731.26
36	656635.96	2331769.91
37	656979.77	2331832.70
38	657318.36	2331919.35
39	657650.08	2332029.41
40	657973.30	2332162.37
41	658286.46	2332317.55
42	658588.01	2332494.22
43	658876.51	2332691.51
44	659150.52	2332908.46
45	659408.73	2333144.00
46	659649.86	2333396.99
47	659872.75	2333666.19
48	660170.52	2334097.51
49	660343.24	2334401.34
50	660561.53	2334877.84
51	660728.78	2335374.55
52	660843.16	2335886.03
53	660903.42	2336406.67
54	660908.89	2336930.76
55	660859.51	2337452.55

Обозначение характерных точек границ	Координаты МСК-75 зона 2	
	X	Y
56	660755.83	2337966.30
57	660598.98	2338466.40
58	660390.68	2338947.34
59	660133.21	2339403.86
60	659829.42	2339830.95
61	659482.61	2340223.92
62	659096.61	2340578.46
63	658675.64	2340890.68
64	658224.32	2341157.15
65	657747.60	2341374.96
66	657998.00	2341804.49
67	658345.83	2341647.25
68	658845.03	2341367.09
69	659312.38	2341036.53
70	659742.81	2340659.16
71	660131.66	2340239.05
72	660365.68	2339937.48
73	660676.08	2339456.51
74	660934.77	2338945.86
75	661138.94	2338411.07
76	661286.38	2337857.94
77	661375.49	2337292.48
78	661405.29	2336720.82
79	661392.03	2336339.33
80	661322.61	2335771.12
81	661194.46	2335213.21
82	661077.06	2334849.99
83	660854.44	2334322.62
84	660578.16	2333821.26
85	660251.24	2333351.36
86	659877.21	2332918.02
87	659460.14	2332525.92
88	659004.55	2332179.34
89	658515.38	2331882.02
90	657997.93	2331637.20
91	657640.03	2331504.49
92	657088.06	2331352.76
93	656523.31	2331259.27
94	656142.73	2331229.82
95	655570.31	2331235.33
96	655001.58	2331300.34
97	654442.69	2331424.16
98	653899.72	2331605.43

Обозначение характерных точек границ	Координаты МСК-75 зона 2	
	X	Y
99	653378.54	2331842.20
100	652884.82	2332131.90
101	652423.91	2332471.38
102	652000.81	2332856.96
103	651742.03	2333137.58
104	651391.92	2333590.47
105	651090.82	2334077.31
106	650841.99	2334592.84
107	650648.13	2335131.46
108	650511.35	2335687.31
109	650452.63	2336064.49
110	650413.95	2336635.62
111	650434.90	2337207.67
112	650515.22	2337774.45
113	650654.07	2338329.79
114	650849.93	2338867.68
115	651011.15	2339213.69
116	651297.00	2339709.64
117	651632.90	2340173.17
118	651882.84	2340461.68
Сектор 19 Набс – 717.00 м		
1	652287,61	2340865,43
2	651910,16	2341188,40
3	651609,11	2340899,43
4	651328,90	2340590,23
5	650950,56	2340091,77
6	650626,24	2339556,59
7	650441,80	2339182,28
8	650283,85	2338796,04
9	650153,14	2338399,75
10	650050,30	2337995,33
11	649949,38	2337377,74
12	649913,38	2336753,00
13	649942,68	2336127,91
14	650036,98	2335509,28
15	650195,23	2334903,85
16	650415,73	2334318,20
17	650696,06	2333758,73
18	651033,18	2333231,52
19	651423,40	2332742,32
20	651862,49	2332296,45
21	652345,66	2331898,78

Обозначение характерных точек границ	Координаты МСК-75 зона 2	
	Х	У
22	652867,64	2331553,62
23	653422,75	2331264,75
24	654004,95	2331035,31
25	654607,89	2330867,80
26	655225,00	2330764,04
27	655640,97	2330730,87
28	656058,24	2330726,71
29	656682,16	2330774,88
30	657297,66	2330887,81
31	657898,04	2331064,28
32	658476,76	2331302,36
33	659027,51	2331599,46
34	659544,30	2331952,34
35	659867,16	2332216,72
36	660315,04	2332653,75
37	660587,25	2332970,03
38	660952,70	2333478,01
39	661263,21	2334021,31
40	661515,41	2334594,02
41	661706,55	2335189,89
42	661834,54	2335802,44
43	661897,99	2336424,99
44	661896,21	2337050,76
45	661858,77	2337466,37
46	661748,67	2338082,38
47	661574,96	2338683,57
48	661424,73	2339072,88
49	661149,56	2339634,90
50	660817,31	2340165,19
51	660431,60	2340657,96
52	659996,63	2341107,85
53	659517,14	2341509,96
54	658998,36	2341859,90
55	658445,93	2342153,86
56	658255,34	2342238,84
57	658002,10	2341811,46
58	658520,20	2341566,19
59	659009,98	2341268,36
60	659466,13	2340921,21
61	659883,70	2340528,50
62	660258,16	2340094,49
63	660585,45	2339623,89
64	660775,67	2339292,33

Обозначение характерных точек границ	Координаты МСК-75 зона 2	
	Х	У
65	661016,72	2338772,25
66	661202,38	2338229,93
67	661330,62	2337671,23
68	661400,07	2337102,23
69	661409,95	2336529,09
70	661360,17	2335958,03
71	661251,27	2335395,25
72	661084,43	2334846,84
73	660861,46	2334318,76
74	660682,79	2333980,84
75	660481,11	2333656,14
76	660257,37	2333346,21
77	660012,66	2333052,57
78	659748,16	2332776,61
79	659465,14	2332519,68
80	659164,98	2332283,01
81	658849,11	2332067,75
82	658519,06	2331874,92
83	658176,43	2331705,47
84	657822,86	2331560,21
85	657460,06	2331439,85
86	656902,40	2331307,20
87	656524,26	2331251,32
88	656143,15	2331221,83
89	655760,92	2331218,86
90	655379,40	2331242,43
91	655000,44	2331292,42
92	654440,78	2331416,38
93	654076,15	2331531,10
94	653720,37	2331670,85
95	653375,14	2331834,95
96	653042,14	2332022,62
97	652569,05	2332346,30
98	652273,48	2332588,69
99	651995,44	2332851,00
100	651614,18	2333279,05
101	651385,66	2333585,46
102	651178,95	2333907,00
103	650995,05	2334242,10
104	650834,86	2334589,16
105	650699,14	2334946,50
106	650588,56	2335312,40
107	650503,63	2335685,09

Обозначение характерных точек границ	Координаты МСК-75 зона 2		Обозначение характерных точек границ	Координаты МСК-75 зона 2	
	X	Y		X	Y
108	650444,78	2336062,78	17	655497,83	2339482,98
109	650412,28	2336443,64	18	655459,89	2339505,46
110	650406,29	2336825,84	19	655429,30	2339533,58
111	650447,06	2337397,61	20	655406,02	2339565,50
112	650507,20	2337775,09	21	655391,39	2339595,55
113	650593,40	2338147,49	22	655384,44	2339617,93
114	650770,61	2338692,64	23	654051,87	2339387,55
115	650919,85	2339044,54	Сектор 23		
116	651093,16	2339385,24	Набс – 683.00 м		
117	651289,70	2339713,09	1	654039,91	2339397,66
118	651508,52	2340026,50	2	655381,71	2339629,63
119	651748,57	2340323,97	3	655378,30	2339650,17
120	652008,69	2340604,07	4	655377,55	2339680,45
Сектор 20			5	655380,09	2339704,20
Набс – 671.00 м			6	655388,03	2339736,02
1	655879,23	2338702,78	7	655396,67	2339757,63
2	656212,55	2338760,40	8	655411,63	2339784,29
3	656533,32	2339311,92	9	655426,11	2339803,57
4	655796,00	2339184,52	10	655446,84	2339824,75
Сектор 21			11	655467,61	2339840,87
Набс – 671 м			12	655475,34	2339845,86
1	655036,29	2338552,98	13	655481,60	2339849,57
2	655375,40	2338611,61	14	655499,59	2339858,66
3	655290,79	2339101,29	15	655525,19	2339868,07
4	654540,88	2338971,72	16	655550,30	2339873,78
Сектор 22			17	655572,11	2339876,13
Набс – 677.00 м			18	655595,31	2339876,10
1	654538,41	2338976,42	19	655630,87	2339870,89
2	656542,19	2339322,85	20	655668,71	2339857,93
3	656862,64	2339873,49	21	655707,13	2339835,12
4	655788,37	2339687,76	22	655741,04	2339803,00
5	655789,33	2339671,20	23	655764,63	2339768,28
6	655788,32	2339650,04	24	655779,23	2339734,18
7	655781,43	2339613,89	25	655786,71	2339699,65
8	655769,07	2339581,33	26	656870,52	2339887,03
9	655753,43	2339554,20	27	657190,97	2340437,67
10	655728,96	2339524,72	28	653553,37	2339808,78
11	655707,86	2339506,32	Сектор 24		
12	655682,53	2339489,87	Набс – 689.00 м		
13	655648,76	2339475,07	1	653541,41	2339818,89
14	655605,77	2339465,62	2	657198,85	2340451,21
15	655563,41	2339465,36	3	657519,30	2341001,85
16	655521,37	2339473,95	4	653054,87	2340230,01

Обозначение характерных точек границ	Координаты МСК-75 зона 2		Обозначение характерных точек границ	Координаты МСК-75 зона 2	
	X	Y		X	Y
Сектор 25 Набс – 695.00 м			Сектор 29 Набс – 719.00 м		
1	653041,75	2340235,86	1	651198,73	2341798,45
2	657529,70	2341011,76	2	654914,18	2342440,37
3	657855,41	2341571,43	3	654920,20	2342460,42
4	652547,23	2340653,73	4	654932,65	2342487,90
Сектор 26 Набс – 701.00 м			5	654945,68	2342508,76
1	652543,24	2340657,10	6	654961,58	2342528,42
2	657858,03	2341575,94	7	654971,18	2342538,23
3	658183,74	2342135,61	8	654982,06	2342547,93
4	652048,73	2341074,96	9	654993,91	2342557,05
Сектор 27 Набс – 706.00 м			10	655007,17	2342565,76
1	652044,74	2341078,33	11	655019,39	2342572,58
2	658186,37	2342140,13	12	655034,33	2342579,52
3	658512,07	2342699,79	13	655050,83	2342585,58
4	651550,23	2341496,20	14	655067,39	2342590,12
Сектор 28 Набс – 712.00 м			15	655082,07	2342592,94
1	651547,40	2341503,82	16	655097,05	2342594,70
2	658512,18	2342707,93	17	655113,14	2342595,37
3	658733,38	2343088,03	18	655129,44	2342594,75
4	655290,18	2342493,15	19	655148,17	2342592,44
5	655313,43	2342439,59	20	655164,95	2342588,86
6	655319,14	2342375,18	21	655183,05	2342583,30
7	655309,72	2342326,31	22	655199,40	2342576,64
8	655294,63	2342291,06	23	655224,01	2342563,27
9	655271,88	2342257,52	24	655247,71	2342545,72
10	655247,24	2342232,59	25	655269,49	2342524,02
11	655223,85	2342215,35	26	655284,24	2342504,30
12	655193,96	2342199,68	27	658741,26	2343101,57
13	655169,15	2342190,99	28	659061,69	2343652,16
14	655150,60	2342186,70	29	650712,15	2342209,61
15	655113,77	2342183,33	Сектор 30 Набс – 942.00 м		
16	655070,36	2342187,91	Внутренняя граница сектора, окружность с радиусом 500.00 м с центром в точке с координатами:		
17	655028,52	2342201,69	1	654096,70	2347808,50
18	654987,12	2342226,69			
19	654955,71	2342256,99			
20	654942,37	2342274,77			
21	654931,48	2342292,99			
22	654917,98	2342324,65			
23	654911,01	2342351,83			

Обозначение характерных точек границ	Координаты МСК-75 зона 2	
	X	Y
Внешняя граница сектора, окружность с радиусом 500.00 м с центром в точке с координатами:		
2	654096,70	2347808,50
Сектор 31 Набс – 944.00 м		
Внутренняя граница сектора, окружность с радиусом 1000.00 м с центром в точке с координатами:		
1	654096,70	2347808,50
Внешняя граница сектора, окружность с радиусом 1500.00 м с центром в точке с координатами:		
2	654096,70	2347808,50
Сектор 32 Набс – 946.00 м		
Внутренняя граница сектора, окружность с радиусом 1500.00 м с центром в точке с координатами:		
1	654096,70	2347808,50
Внешняя граница сектора, окружность с радиусом 2000.00 м с центром в точке с координатами:		
2	654096,70	2347808,50
Сектор 33 Набс – 948.00 м		
Внутренняя граница сектора, окружность с радиусом 2000.00 м с центром в точке с координатами:		
1	654096,70	2347808,50
Внешняя граница сектора, окружность с радиусом 2500.00 м с центром в точке с координатами:		
2	654096,70	2347808,50
Сектор 34 Набс – 950.00 м		
Внутренняя граница сектора, окружность с радиусом 2500.00 м с центром в точке с координатами:		
1	654096,70	2347808,50
Внешняя граница сектора, окружность с радиусом 3000.00 м с центром в точке с координатами:		
2	654096,70	2347808,50

Обозначение характерных точек границ	Координаты МСК-75 зона 2	
	X	Y
Сектор 35 Набс – 953.00 м		
Внутренняя граница сектора, окружность с радиусом 3000.00 м с центром в точке с координатами:		
1	654096,70	2347808,50
Внешняя граница сектора, окружность с радиусом 3500.00 м с центром в точке с координатами:		
2	654096,70	2347808,50
Сектор 36 Набс – 955.00 м		
Внутренняя граница сектора, окружность с радиусом 3500.00 м с центром в точке с координатами:		
1	654096,70	2347808,50
Внешняя граница сектора, окружность с радиусом 4000.00 м с центром в точке с координатами:		
2	654096,70	2347808,50
Сектор 37 Набс – 957.00 м		
Внутренняя граница сектора, окружность с радиусом 4000.00 м с центром в точке с координатами:		
1	654096,70	2347808,50
Внешняя граница сектора, окружность с радиусом 4500.00 м с центром в точке с координатами:		
2	654096,70	2347808,50
Сектор 38 Набс – 959.00 м		
Внутренняя граница сектора, окружность с радиусом 4500.00 м с центром в точке с координатами:		
1	654096,70	2347808,50
Внешняя граница сектора:		
1	655727,59	2343088,31
2	654144,11	2342814,73
3	653796,17	2342823,56
4	653277,52	2342882,15
5	652936,39	2342951,17
6	652435,76	2343098,80
7	651953,27	2343297,88

Обозначение характерных точек границ	Координаты МСК-75 зона 2	
	X	Y
8	651494,20	2343546,23
9	651063,56	2343841,13
10	650666,04	2344179,37
11	650306,00	2344557,25
12	649987,37	2344970,65
13	649713,62	2345415,05
14	649487,75	2345885,58
15	649365,01	2346211,27
16	649224,15	2346713,85
17	649136,51	2347228,38
18	649103,06	2347749,25
19	649124,14	2348270,77
20	649199,55	2348787,23
21	649328,45	2349293,01
22	649443,42	2349621,52
23	649658,06	2350097,28
24	649921,19	2350548,05
25	650229,92	2350968,89
26	650580,89	2351355,21
27	650836,47	2351591,48
28	651249,10	2351911,09
29	651541,77	2352099,47
30	652003,58	2352342,69
31	652488,25	2352536,39
32	652990,49	2352678,44
33	653332,37	2352743,67
34	653851,63	2352796,49
35	654373,57	2352794,82
36	654892,49	2352738,69
37	655233,95	2352671,29
38	655735,27	2352526,04
39	656218,70	2352329,25
40	656678,94	2352083,09
41	656970,40	2351892,85
42	657380,99	2351570,61
43	657755,71	2351207,28
44	658090,46	2350806,82
45	658381,59	2350373,62
46	658625,91	2349912,39
47	658820,76	2349428,18
48	658964,00	2348926,28
49	659054,08	2348412,17
50	659090,01	2347891,46

Обозначение характерных точек границ	Координаты МСК-75 зона 2	
	X	Y
51	659083,67	2347543,47
52	659028,77	2347024,43
53	658920,00	2346513,94
54	658758,54	2346017,60
55	658546,16	2345540,82
56	658285,18	2345088,81
57	657978,44	2344666,51
58	657750,17	2344403,77
59	657374,86	2344041,05
60	656963,75	2343719,48
61	656521,31	2343442,58
62	656211,33	2343284,30
Сектор 39 Набс – 961.00 м		
1	657331,76	2343366,62
2	657777,66	2343728,60
3	658183,35	2344135,15
4	658429,26	2344428,75
5	658758,31	2344899,47
6	659036,45	2345401,97
7	659192,06	2345751,91
8	659378,87	2346295,02
9	659507,98	2346854,65
10	659577,97	2347424,70
11	659591,40	2347807,45
12	659561,50	2348381,00
13	659471,91	2348948,31
14	659323,61	2349503,16
15	659118,21	2350039,51
16	658857,96	2350551,49
17	658545,70	2351033,52
18	658184,84	2351480,32
19	657779,32	2351887,03
20	657333,56	2352249,20
21	657016,43	2352463,92
22	656514,64	2352743,32
23	656165,09	2352899,81
24	655622,46	2353087,98
25	655063,15	2353218,49
26	654684,02	2353272,74
27	654110,56	2353304,30
28	653536,93	2353275,85
29	652969,41	2353187,69

Обозначение характерных точек границ	Координаты МСК-75 зона 2	
	X	Y
30	652414,18	2353040,78
31	651877,32	2352836,73
32	651364,68	2352577,76
33	650881,88	2352266,71
34	650434,16	2351906,97
35	650157,62	2351642,02
36	649779,06	2351210,11
37	649447,64	2350741,05
38	649254,69	2350410,21
39	649009,61	2349890,80
40	648820,08	2349348,64
41	648688,16	2348789,66
42	648615,30	2348219,97
43	648602,29	2347645,79
44	648649,28	2347073,38
45	648755,74	2346509,00
46	648859,22	2346140,26
47	649061,92	2345602,88
48	649319,60	2345089,60
49	649629,43	2344606,01
50	649863,32	2344302,74
51	650117,76	2344016,49
52	650391,52	2343748,66
53	650683,26	2343500,54
54	650991,58	2343273,35
55	651314,98	2343068,18
56	651651,87	2342886,03
57	652000,64	2342727,79
58	652542,32	2342536,89
59	654096,51	2342804,50
60	653575,91	2342831,68
61	653060,96	2342912,87
62	652557,25	2343047,19
63	652070,25	2343233,19
64	651605,25	2343468,84
65	651167,28	2343751,60
66	650761,11	2344078,38
67	650391,14	2344445,65
68	650061,39	2344849,41
69	649775,43	2345285,29
70	649536,37	2345748,56
71	649346,81	2346234,18
72	649208,79	2346736,89

Обозначение характерных точек границ	Координаты МСК-75 зона 2	
	X	Y
73	649123,83	2347251,23
74	649092,84	2347771,62
75	649116,16	2348292,40
76	649193,53	2348807,94
77	649274,75	2349145,95
78	649440,06	2349640,35
79	649655,91	2350114,87
80	649919,95	2350564,37
81	650229,33	2350983,95
82	650580,68	2351369,07
83	650970,19	2351715,54
84	651393,64	2352019,61
85	651846,42	2352277,98
86	652323,62	2352487,84
87	652820,07	2352646,91
88	653330,37	2352753,48
89	653848,99	2352806,37
90	654370,30	2352805,02
91	654888,64	2352749,44
92	655229,76	2352682,54
93	655730,69	2352538,21
94	656055,13	2352413,35
95	656370,10	2352266,27
96	656674,11	2352097,67
97	656965,68	2351908,38
98	657243,40	2351699,30
99	657505,94	2351471,44
100	657752,02	2351225,91
101	657980,47	2350963,88
102	658190,17	2350686,62
103	658380,11	2350395,48
104	658549,38	2350091,85
105	658697,17	2349777,20
106	658822,75	2349453,05
107	658925,52	2349120,96
108	659004,99	2348782,54
109	659079,69	2348266,61
110	659100,31	2347745,71
111	659083,88	2347398,47
112	659014,15	2346881,84
113	658891,06	2346375,27
114	658715,94	2345884,26
115	658571,19	2345568,20

Обозначение характерных точек границ	Координаты МСК-75 зона 2	
	Х	У
116	658404,86	2345262,95
117	658116,64	2344828,56
118	657784,81	2344426,50
119	657412,94	2344061,16
120	657005,08	2343736,48
121	656565,65	2343456,00
122	656257,51	2343295,09
123	655776,22	2343094,78
Сектор 40 Набс – 964.00 м		
1	652526,52	2342533,23
2	652163,24	2342655,28
3	651809,34	2342802,31
4	651466,52	2342973,61
5	651136,46	2343168,36
6	650668,76	2343502,32
7	650377,42	2343751,30
8	650104,11	2344019,94
9	649850,16	2344306,95
10	649616,79	2344610,94
11	649307,80	2345095,50
12	649130,62	2345435,32
13	648977,52	2345786,64
14	648849,23	2346147,76
15	648746,39	2346516,93
16	648640,88	2347081,87
17	648603,54	2347463,28
18	648592,83	2347846,36
19	648626,78	2348420,06
20	648682,60	2348799,20
21	648764,66	2349173,54
22	648872,57	2349541,27
23	649005,81	2349900,59
24	649163,73	2350249,77
25	649345,57	2350587,12
26	649550,43	2350910,99
27	649777,34	2351219,83
28	650025,19	2351512,13
29	650292,78	2351786,47
30	650728,31	2352161,43
31	651039,38	2352385,27
32	651365,26	2352586,92
33	651704,39	2352765,41

Обозначение характерных точек границ	Координаты МСК-75 зона 2	
	Х	У
34	652055,12	2352919,86
35	652599,23	2353104,88
36	652971,41	2353196,24
37	653539,34	2353284,21
38	654113,34	2353312,48
39	654496,30	2353297,98
40	655066,53	2353226,39
41	655626,18	2353095,73
42	655990,39	2352976,48
43	656518,94	2352750,85
44	657021,09	2352471,33
45	657491,36	2352140,98
46	657924,61	2351763,39
47	658190,53	2351487,44
48	658551,83	2351040,51
49	658765,93	2350722,66
50	658957,40	2350390,69
51	659200,15	2349869,77
52	659387,27	2349326,38
53	659516,70	2348766,45
54	659587,04	2348196,07
55	659597,52	2347621,46
56	659548,03	2347048,89
57	659481,96	2346671,40
58	659389,78	2346299,42
59	659203,57	2345755,72
60	659048,35	2345405,33
61	658770,77	2344902,11
62	658442,23	2344430,58
63	658066,32	2343995,87
64	657791,39	2343728,88
65	657345,86	2343365,87
66	658297,81	2343530,34
67	658584,72	2343832,36
68	658974,06	2344320,90
69	659310,46	2344847,29
70	659503,48	2345216,45
71	659670,41	2345598,12
72	659870,14	2346190,03
73	660007,20	2346799,52
74	660080,10	2347419,95
75	660088,05	2348044,61
76	660057,20	2348460,04

Обозначение характерных точек границ	Координаты МСК-75 зона 2	
	X	Y
77	659957,06	2349076,66
78	659793,31	2349679,52
79	659567,72	2350262,08
80	659282,74	2350817,99
81	658941,47	2351341,24
82	658684,49	2351669,11
83	658257,91	2352125,49
84	657786,16	2352535,02
85	657449,08	2352779,78
86	656913,65	2353101,60
87	656347,63	2353365,96
88	655757,19	2353570,00
89	655353,14	2353671,39
90	654736,31	2353770,29
91	654112,55	2353804,48
92	653488,61	2353773,59
93	652871,27	2353677,94
94	652267,23	2353518,59
95	651683,05	2353297,25
96	651125,07	2353016,33
97	650599,35	2352678,88
98	650269,62	2352424,29
99	649810,14	2352001,05
100	649397,19	2351532,29
101	649035,26	2351023,12
102	648824,27	2350663,93
103	648555,79	2350099,86
104	648347,46	2349510,91
105	648201,53	2348903,49
106	648119,60	2348284,18
107	648102,55	2347659,71
108	648150,56	2347036,85
109	648263,12	2346422,37
110	648439,01	2345822,94
111	648676,30	2345245,06
112	648972,44	2344695,00
113	649200,99	2344346,72
114	649453,16	2344015,15
115	649873,05	2343552,60
116	650338,78	2343136,24
117	650672,26	2342886,59
118	651022,27	2342660,70
119	651574,56	2342368,76

Обозначение характерных точек границ	Координаты МСК-75 зона 2	
	X	Y
Сектор 41 Набс – 966.00 м		
Внутренняя граница сектора, окружность с радиусом 200.00 м с центром в точке с координатами:		
1	657366,03	2329352,06
Внешняя граница сектора, окружность с радиусом 700.00 м с центром в точке с координатами:		
2	657366,03	2329352,06
Сектор 42 Набс – 992.00 м		
Внутренняя граница сектора, окружность с радиусом 700.00 м с центром в точке с координатами:		
1	657366,03	2329352,06
Внешняя граница сектора, окружность с радиусом 1000.00 м с центром в точке с координатами:		
2	657366,03	2329352,06
Сектор 43.1 Набс – 690.88 м		
1	656295,76	2336051,13
2	656122,05	2336021,08
3	656294,23	2335543,44
1	656295,76	2336051,13
Сектор 43.2 Набс от 690.88 м до 697.38 м		
1	656297,41	2336558,84
2	655949,95	2336498,74
3	656122,05	2336021,08
4	656295,76	2336051,13
1	656297,41	2336558,84
Сектор 43.3 Набс от 697.38 м до 703.88 м		
1	656299,06	2337066,55
2	655777,86	2336976,40
3	655949,95	2336498,74
4	656297,41	2336558,84
1	656299,06	2337066,55
Сектор 43.4 Набс от 703.88 м до 710.38 м		
1	656300,71	2337574,26
2	655605,76	2337454,05

Обозначение характерных точек границ	Координаты МСК-75 зона 2	
	Х	У
3	655777,86	2336976,40
4	656299,06	2337066,55
1	656300,71	2337574,26
Сектор 43.5 Набс от 710.38 м до 716.88 м		
1	656302,36	2338081,97
2	655433,67	2337931,71
3	655605,76	2337454,05
4	656300,71	2337574,26
1	656302,36	2338081,97
Сектор 43.6 Набс от 716.88 м до 723.38 м		
1	656304,02	2338589,68
2	655261,57	2338409,37
3	655433,67	2337931,71
4	656302,36	2338081,97
1	656304,02	2338589,68
Сектор 43.7 Набс от 723.38 м до 729.88 м		
1	656305,67	2339097,40
2	655089,48	2338887,02
3	655261,57	2338409,37
4	656304,02	2338589,68
1	656305,67	2339097,40
Сектор 43.8 Набс от 729.88 м до 736.38 м		
1	656307,32	2339605,11
2	654917,38	2339364,68
3	655089,48	2338887,02
4	656305,67	2339097,40
1	656307,32	2339605,11
Сектор 43.9 Набс от 736.38 м до 742.88 м		
1	656308,97	2340112,82
2	654745,29	2339842,34
3	654917,38	2339364,68
4	656307,32	2339605,11
1	656308,97	2340112,82
Сектор 43.10 Набс от 742.88 м до 749.38 м		
1	656310,62	2340620,53
2	654573,19	2340320,00
3	654745,29	2339842,34

Обозначение характерных точек границ	Координаты МСК-75 зона 2	
	Х	У
4	656308,97	2340112,82
1	656310,62	2340620,53
Сектор 43.11 Набс от 749.38 м до 755.88 м		
1	656310,62	2341128,24
2	654401,09	2340797,65
3	654573,19	2340320,00
4	656310,62	2340620,53
1	656310,62	2341128,24
Сектор 43.12 Набс от 755.88 м до 762.38 м		
1	656313,93	2341635,95
2	654229,00	2341275,31
3	654401,09	2340797,65
4	656310,62	2341128,24
1	656313,93	2341635,95
Сектор 43.13 Набс от 762.38 м до 768.88 м		
1	656313,93	2342143,66
2	654056,90	2341752,97
3	654229,00	2341275,31
4	656313,93	2341635,95
1	656313,93	2342143,66
Сектор 43.14 Набс от 768.88 м до 775.38 м		
1	656317,23	2342651,37
2	653884,81	2342230,62
3	654056,90	2341752,97
4	656313,93	2342143,66
1	656317,23	2342651,37
Сектор 43.15 Набс от 775.38 м до 781.88 м		
1	656318,88	2343159,08
2	653712,71	2342708,28
3	653884,81	2342230,62
4	656317,23	2342651,37
1	656318,88	2343159,08
Сектор 43.16 Набс от 781.88 м до 788.38 м		
1	656318,88	2343666,79
2	653540,62	2343185,94
3	653712,71	2342708,28
4	656318,88	2343159,08

Обозначение характерных точек границ	Координаты МСК-75 зона 2	
	Х	У
1	656318,88	2343666,79
Сектор 43.17 Набс от 788.38 м до 794.88 м		
1	656322,18	2344174,50
2	653368,52	2343663,59
3	653540,62	2343185,94
4	656318,88	2343666,79
1	656322,18	2344174,50
Сектор 43.18 Набс от 794.88 м до 801.38 м		
1	656323,83	2344682,21
2	653196,43	2344141,25
3	653368,52	2343663,59
4	656322,18	2344174,50
1	656323,83	2344682,21
Сектор 43.19 Набс от 801.38 м до 807.88 м		
1	656325,49	2345189,92
2	653024,33	2344618,91
3	653196,43	2344141,25
4	656323,83	2344682,21
1	656325,49	2345189,92
Сектор 43.20 Набс от 807.88 м до 814.38 м		
1	656327,14	2345697,63
2	652852,24	2345096,56
3	653024,33	2344618,91
4	656325,49	2345189,92
1	656327,14	2345697,63
Сектор 43.21 Набс от 814.38 м до 820.88 м		
1	656328,79	2346205,34
2	652680,14	2345574,22
3	652852,24	2345096,56
4	656327,14	2345697,63
1	656328,79	2346205,34
Сектор 43.22 Набс от 820.88 м до 827.38 м		
1	656328,79	2346713,05
2	652508,05	2346051,88
3	652680,14	2345574,22
4	656328,79	2346205,34
1	656328,79	2346713,05

Обозначение характерных точек границ	Координаты МСК-75 зона 2	
	Х	У
Сектор 43.23 Набс от 827.38 м до 833.88 м		
1	656332,09	2347220,77
2	652335,95	2346529,53
3	652508,05	2346051,88
4	656328,79	2346713,05
1	656332,09	2347220,77
Сектор 43.24 Набс от 833.88 м до 840.38 м		
1	656333,74	2347728,48
2	652163,86	2347007,19
3	652335,95	2346529,53
4	656332,09	2347220,77
1	656333,74	2347728,48
Сектор 43.25 Набс от 840.38 м до 846.88 м		
1	656335,39	2348236,19
2	651991,76	2347484,85
3	652163,86	2347007,19
4	656333,74	2347728,48
1	656335,39	2348236,19
Сектор 43.26 Набс от 846.88 м до 853.38 м		
1	656337,05	2348743,90
2	651819,66	2347962,50
3	651991,76	2347484,85
4	656335,39	2348236,19
1	656337,05	2348743,90
Сектор 43.27 Набс от 853.38 м до 859.88 м		
1	656338,70	2349251,61
2	651647,57	2348440,16
3	651819,66	2347962,50
4	656337,05	2348743,90
1	656338,70	2349251,61
Сектор 43.28 Набс от 859.88 м до 866.38 м		
1	656340,35	2349759,32
2	651475,47	2348917,82
3	651647,57	2348440,16
4	656338,70	2349251,61
1	656340,35	2349759,32
Сектор 43.29 Набс от 866.38 м до 872.88 м		

Обозначение характерных точек границ	Координаты МСК-75 зона 2	
	X	Y
1	656342,00	2350267,03
2	651303,38	2349395,47
3	651475,47	2348917,82
4	656340,35	2349759,32
1	656342,00	2350267,03
Сектор 43.30 Набс от 872.88 м до 879.38 м		
1	656343,65	2350774,74
2	651131,28	2349873,13
3	651303,38	2349395,47
4	656342,00	2350267,03
1	656343,65	2350774,74
Сектор 43.31 Набс от 879.38 м до 885.88 м		
1	656343,65	2351282,45
2	650959,19	2350350,79
3	651131,28	2349873,13
4	656343,65	2350774,74
1	656343,65	2351282,45
Сектор 43.32 Набс от 885.88 м до 892.38 м		
1	656346,96	2351790,16
2	650787,09	2350828,44
3	650959,19	2350350,79
4	656343,65	2351282,45
1	656346,96	2351790,16
Сектор 43.33 Набс от 892.38 м до 898.88 м		
1	656348,61	2352297,87
2	650615,00	2351306,10
3	650787,09	2350828,44
4	656346,96	2351790,16
1	656348,61	2352297,87
Сектор 43.34 Набс от 898.88 м до 905.38 м		
1	656348,61	2352805,58
2	650442,90	2351783,76
3	650615,00	2351306,10
4	656348,61	2352297,87
1	656348,61	2352805,58
Сектор 43.35 Набс от 905.38 м до 911.88 м		
1	656351,91	2353313,29

Обозначение характерных точек границ	Координаты МСК-75 зона 2	
	X	Y
2	650270,81	2352261,41
3	650442,90	2351783,76
4	656348,61	2352805,58
1	656351,91	2353313,29
Сектор 43.36 Набс от 911.88 м до 918.38 м		
1	656353,56	2353821,00
2	650098,71	2352739,07
3	650270,81	2352261,41
4	656351,91	2353313,29
1	656353,56	2353821,00
Сектор 43.37 Набс от 918.38 м до 924.88 м		
1	656354,14	2353962,41
2	650053,66	2352864,12
3	650098,71	2352739,07
4	656353,56	2353821,00
1	656354,14	2353962,41
Сектор 44.1 Набс – 690.88 м		
Контур 1		
1	656122,05	2336021,08
2	655864,03	2335976,45
3	656294,23	2335543,44
1	656122,05	2336021,08
Контур 2		
4	656553,99	2336095,80
5	656295,76	2336051,13
6	656294,23	2335543,44
4	656553,99	2336095,80
Сектор 44.2 Набс от 690.88 м до 705.88 м		
Контур 1		
1	655949,95	2336498,74
2	655433,82	2336409,46
3	655864,03	2335976,45
4	656122,05	2336021,08
1	655949,95	2336498,74
Контур 2		
5	656813,75	2336648,16
6	656297,41	2336558,84
7	656295,76	2336051,13
8	656553,99	2336095,80

Обозначение характерных точек границ	Координаты МСК-75 зона 2	
	X	Y
5	656813,75	2336648,16
Сектор 44.3 Набс от 705.88 м до 720.88 м		
Контур 1		
1	655777,86	2336976,40
2	655003,62	2336842,47
3	655433,82	2336409,46
4	655949,95	2336498,74
1	655777,86	2336976,40
Контур 2		
5	657073,51	2337200,51
6	656299,06	2337066,55
7	656297,41	2336558,84
8	656813,75	2336648,16
5	657073,51	2337200,51
Сектор 44.4 Набс от 720.88 м до 735.88 м		
Контур 1		
1	655605,76	2337454,05
2	654573,42	2337275,49
3	655003,62	2336842,47
4	655777,86	2336976,40
1	655605,76	2337454,05
Контур 2		
5	657333,27	2337752,87
6	656300,71	2337574,26
7	656299,06	2337066,55
8	657073,51	2337200,51
5	657333,27	2337752,87
Сектор 44.5 Набс от 735.88 м до 750.88 м		
Контур 1		
1	655433,67	2337931,71
2	654143,22	2337708,50
3	654573,42	2337275,49
4	655605,76	2337454,05
1	655433,67	2337931,71
Контур 2		
5	657593,02	2338305,23
6	656302,36	2338081,97
7	656300,71	2337574,26
8	657333,27	2337752,87
5	657593,02	2338305,23

Обозначение характерных точек границ	Координаты МСК-75 зона 2	
	X	Y
Сектор 44.6 Набс от 750.88 м до 765.88 м		
Контур 1		
1	655261,57	2338409,37
2	653713,01	2338141,51
3	654143,22	2337708,50
4	655433,67	2337931,71
1	655261,57	2338409,37
Контур 2		
5	657852,78	2338857,58
6	656304,02	2338589,68
7	656302,36	2338081,97
8	657593,02	2338305,23
5	657852,78	2338857,58
Сектор 44.7 Набс от 765.88 м до 780.88 м		
Контур 1		
1	655089,48	2338887,02
2	653282,81	2338574,52
3	653713,01	2338141,51
4	655261,57	2338409,37
1	655089,48	2338887,02
Контур 2		
5	658112,54	2339409,94
6	656305,67	2339097,40
7	656304,02	2338589,68
8	657852,78	2338857,58
5	658112,54	2339409,94
Сектор 44.8 Набс от 780.88 м до 795.88 м		
Контур 1		
1	654917,38	2339364,68
2	652852,61	2339007,53
3	653282,81	2338574,52
4	655089,48	2338887,02
1	654917,38	2339364,68
Контур 2		
5	658372,30	2339962,30
6	656307,32	2339605,11
7	656305,67	2339097,40
8	658112,54	2339409,94
5	658372,30	2339962,30
Сектор 44.9		

Обозначение характерных точек границ	Координаты МСК-75 зона 2	
	Х	У
Набс от 795.88 м до 810.88 м		
Контур 1		
1	654745,29	2339842,34
2	652422,41	2339440,54
3	652852,61	2339007,53
4	654917,38	2339364,68
1	654745,29	2339842,34
Контур 2		
5	658632,06	2340514,65
6	656308,97	2340112,82
7	656307,32	2339605,11
8	658372,30	2339962,30
5	658632,06	2340514,65
Сектор 44.10 Набс от 810.88 м до 825.88 м		
Контур 1		
1	654573,19	2340320,00
2	651992,20	2339873,55
3	652422,41	2339440,54
4	654745,29	2339842,34
1	654573,19	2340320,00
Контур 2		
5	658891,82	2341067,01
6	656310,62	2340620,53
7	656308,97	2340112,82
8	658632,06	2340514,65
5	658891,82	2341067,01
Сектор 44.11 Набс от 825.88 м до 840.88 м		
Контур 1		
1	654401,09	2340797,65
2	651562,00	2340306,56
3	651992,20	2339873,55
4	654573,19	2340320,00
1	654401,09	2340797,65
Контур 2		
1	659151,58	2341619,37
2	656310,62	2341128,24
3	656310,62	2340620,53
4	658891,82	2341067,01
1	659151,58	2341619,37
Сектор 44.12 Набс от 840.88 м до 855.88 м		

Обозначение характерных точек границ	Координаты МСК-75 зона 2	
	Х	У
Контур 1		
5	654229,00	2341275,31
6	651131,80	2340739,57
7	651562,00	2340306,56
8	654401,09	2340797,65
5	654229,00	2341275,31
Контур 2		
5	659411,34	2342171,72
6	656313,93	2341635,95
7	656310,62	2341128,24
8	659151,58	2341619,37
5	659411,34	2342171,72
Сектор 44.13 Набс от 855.88 м до 870.88 м		
Контур 1		
1	654056,90	2341752,97
2	650701,59	2341172,58
3	651131,80	2340739,57
4	654229,00	2341275,31
1	654056,90	2341752,97
Контур 2		
5	659671,10	2342724,08
6	656313,93	2342143,66
7	656313,93	2341635,95
8	659411,34	2342171,72
5	659671,10	2342724,08
Сектор 44.14 Набс от 870.88 м до 885.88 м		
Контур 1		
1	653884,81	2342230,62
2	650271,39	2341605,59
3	650701,59	2341172,58
4	654056,90	2341752,97
1	653884,81	2342230,62
Контур 2		
5	659930,85	2343276,44
6	656317,23	2342651,37
7	656313,93	2342143,66
8	659671,10	2342724,08
5	659930,85	2343276,44
Сектор 44.15 Набс от 885.88 м до 900.88 м		
Контур 1		

Обозначение характерных точек границ	Координаты МСК-75 зона 2	
	Х	У
1	653712,71	2342708,28
2	649841,19	2342038,60
3	650271,39	2341605,59
4	653884,81	2342230,62
1	653712,71	2342708,28
Контур 2		
5	660190,61	2343828,79
6	656318,88	2343159,08
7	656317,23	2342651,37
8	659930,85	2343276,44
5	660190,61	2343828,79
Сектор 44.16 Набс от 900.88 м до 915.88 м		
Контур 1		
1	653540,62	2343185,94
2	649410,99	2342471,61
3	649841,19	2342038,60
4	653712,71	2342708,28
1	653540,62	2343185,94
Контур 2		
5	660450,37	2344381,15
6	656318,88	2343666,79
7	656318,88	2343159,08
8	660190,61	2343828,79
5	660450,37	2344381,15
Сектор 44.17 Набс от 915.88 м до 930.88 м		
Контур 1		
1	653368,52	2343663,59
2	648980,78	2342904,62
3	649410,99	2342471,61
4	653540,62	2343185,94
1	653368,52	2343663,59
Контур 2		
5	660710,13	2344933,51
6	656322,18	2344174,50
7	656318,88	2343666,79
8	660450,37	2344381,15
5	660710,13	2344933,51
Сектор 44.18 Набс от 930.88 м до 945.88 м		
Контур 1		
1	653196,43	2344141,25

Обозначение характерных точек границ	Координаты МСК-75 зона 2	
	Х	У
2	648550,58	2343337,63
3	648980,78	2342904,62
4	653368,52	2343663,59
1	653196,43	2344141,25
Контур 2		
5	660969,89	2345485,86
6	656323,83	2344682,21
7	656322,18	2344174,50
8	660710,13	2344933,51
5	660969,89	2345485,86
Сектор 44.19 Набс от 945.88 м до 960.88 м		
Контур 1		
1	653024,33	2344618,91
2	648120,38	2343770,65
3	648550,58	2343337,63
4	653196,43	2344141,25
1	653024,33	2344618,91
Контур 2		
5	661229,65	2346038,22
6	656325,49	2345189,92
7	656323,83	2344682,21
8	660969,89	2345485,86
5	661229,65	2346038,22
Сектор 44.20 Набс от 960.88 м до 975.88 м		
Контур 1		
1	652852,24	2345096,56
2	647690,17	2344203,66
3	648120,38	2343770,65
4	653024,33	2344618,91
1	652852,24	2345096,56
Контур 2		
5	661489,41	2346590,58
6	656327,14	2345697,63
7	656325,49	2345189,92
8	661229,65	2346038,22
5	661489,41	2346590,58
Сектор 44.21 Набс от 975.88 м до 990.88 м		
Контур 1		
1	652680,14	2345574,22
2	647259,97	2344636,67

Обозначение характерных точек границ	Координаты МСК-75 зона 2	
	X	Y
3	647690,17	2344203,66
4	652852,24	2345096,56
1	652680,14	2345574,22
Контур 2		
5	661749,17	2347142,93
6	656328,79	2346205,34
7	656327,14	2345697,63
8	661489,41	2346590,58
5	661749,17	2347142,93
Сектор 44.22 Набс от 990.88 м до 1005.88 м		
Контур 1		
1	652508,05	2346051,88
2	646829,77	2345069,68
3	647259,97	2344636,67
4	652680,14	2345574,22
1	652508,05	2346051,88
Контур 2		
5	662008,93	2347695,29
6	656328,79	2346713,05
7	656328,79	2346205,34
8	661749,17	2347142,93
5	662008,93	2347695,29
Сектор 44.23 Набс от 1005.88 м до 1020.88 м		
Контур 1		
1	652335,95	2346529,53
2	646399,57	2345502,69
3	646829,77	2345069,68
4	652508,05	2346051,88
1	652335,95	2346529,53
Контур 2		
5	662268,69	2348247,65
6	656332,09	2347220,77
7	656328,79	2346713,05
8	662008,93	2347695,29
5	662268,69	2348247,65
Сектор 44.24 Набс от 1020.88 м до 1035.88 м		
Контур 1		
1	652163,86	2347007,19

Обозначение характерных точек границ	Координаты МСК-75 зона 2	
	X	Y
2	645969,36	2345935,70
3	646399,57	2345502,69
4	652335,95	2346529,53
1	652163,86	2347007,19
Контур 2		
5	662528,44	2348800,00
6	656333,74	2347728,48
7	656332,09	2347220,77
8	662268,69	2348247,65
5	662528,44	2348800,00
Сектор 44.25 Набс от 1035.88 м до 1050.88 м		
Контур 1		
1	651991,76	2347484,85
2	645539,16	2346368,71
3	645969,36	2345935,70
4	652163,86	2347007,19
1	651991,76	2347484,85
Контур 2		
5	662788,20	2349352,36
6	656335,39	2348236,19
7	656333,74	2347728,48
8	662528,44	2348800,00
5	662788,20	2349352,36
Сектор 44.26 Набс от 1050.88 м до 1065.88 м		
Контур 1		
1	651819,66	2347962,50
2	645108,96	2346801,72
3	645539,16	2346368,71
4	651991,76	2347484,85
1	651819,66	2347962,50
Контур 2		
5	663047,96	2349904,72
6	656337,05	2348743,90
7	656335,39	2348236,19
8	662788,20	2349352,36
5	663047,96	2349904,72
Сектор 44.27 Набс от 1065.88 м до 1080.88 м		
Контур 1		

Обозначение характерных точек границ	Координаты МСК-75 зона 2	
	X	Y
1	651647,57	2348440,16
2	644678,76	2347234,73
3	645108,96	2346801,72
4	651819,66	2347962,50
1	651647,57	2348440,16
Контур 2		
5	663307,72	2350457,07
6	656338,70	2349251,61
7	656337,05	2348743,90
8	663047,96	2349904,72
5	663307,72	2350457,07
Сектор 44.28 Набс от 1080.88 м до 1095.88 м		
Контур 1		
1	651475,47	2348917,82
2	644248,55	2347667,74
3	644678,76	2347234,73
4	651647,57	2348440,16
1	651475,47	2348917,82
Контур 2		
5	663567,48	2351009,43
6	656340,35	2349759,32
7	656338,70	2349251,61
8	663307,72	2350457,07
5	663567,48	2351009,43
Сектор 44.29 Набс от 1095.88 м до 1110.88 м		
Контур 1		
1	651303,38	2349395,47
2	643818,35	2348100,75
3	644248,55	2347667,74
4	651475,47	2348917,82
1	651303,38	2349395,47
Контур 2		
5	663827,24	2351561,79
6	656342,00	2350267,03
7	656340,35	2349759,32
8	663567,48	2351009,43
5	663827,24	2351561,79
Сектор 44.30 Набс от 1110.88 м		

Обозначение характерных точек границ	Координаты МСК-75 зона 2	
	X	Y
до 1125.88 м		
Контур 1		
1	651131,28	2349873,13
2	643388,15	2348533,76
3	643818,35	2348100,75
4	651303,38	2349395,47
1	651131,28	2349873,13
Контур 2		
5	664087,00	2352114,14
6	656343,65	2350774,74
7	656342,00	2350267,03
8	663827,24	2351561,79
5	664087,00	2352114,14
Сектор 44.31 Набс от 1125.88 м до 1140.88 м		
Контур 1		
1	650959,19	2350350,79
2	642957,94	2348966,77
3	643388,15	2348533,76
4	651131,28	2349873,13
1	650959,19	2350350,79
Контур 2		
5	664346,76	2352666,50
6	656343,65	2351282,45
7	656343,65	2350774,74
8	664087,00	2352114,14
5	664346,76	2352666,50
Сектор 44.32 Набс от 1140.88 м до 1155.88 м		
Контур 1		
1	650787,09	2350828,44
2	642527,74	2349399,78
3	642957,94	2348966,77
4	650959,19	2350350,79
1	650787,09	2350828,44
Контур 2		
5	664606,52	2353218,86
6	656346,96	2351790,16
7	656343,65	2351282,45
8	664346,76	2352666,50
5	664606,52	2353218,86

Обозначение характерных точек границ	Координаты МСК-75 зона 2	
	X	Y
Сектор 44.33 Набс от 1155.88 м до 1170.88 м		
Контур 1		
1	650615,00	2351306,10
2	642097,54	2349832,79
3	642527,74	2349399,78
4	650787,09	2350828,44
1	650615,00	2351306,10
Контур 2		
5	664866,27	2353771,21
6	656348,61	2352297,87
7	656346,96	2351790,16
8	664606,52	2353218,86
5	664866,27	2353771,21
Сектор 44.34 Набс от 1170.88 м до 1185.88 м		
Контур 1		
1	650442,90	2351783,76
2	641667,34	2350265,81
3	642097,54	2349832,79
4	650615,00	2351306,10
1	650442,90	2351783,76
Контур 2		
5	665126,03	2354323,57
6	656348,61	2352805,58
7	656348,61	2352297,87
8	664866,27	2353771,21
5	665126,03	2354323,57
Сектор 44.35 Набс от 1185.88 м до 1200.88 м		
Контур 1		
1	650270,81	2352261,41
2	641237,13	2350698,82
3	641667,34	2350265,81
4	650442,90	2351783,76
1	650270,81	2352261,41
Контур 2		
5	665385,79	2354875,93
6	656351,91	2353313,29
7	656348,61	2352805,58

Обозначение характерных точек границ	Координаты МСК-75 зона 2	
	X	Y
8	665126,03	2354323,57
5	665385,79	2354875,93
Сектор 44.36 Набс от 1200.88 м до 1215.88 м		
Контур 1		
1	650098,71	2352739,07
2	640806,93	2351131,83
3	641237,13	2350698,82
4	650270,81	2352261,41
1	650098,71	2352739,07
Контур 2		
5	665645,55	2355428,28
6	656353,56	2353821,00
7	656351,91	2353313,29
8	665385,79	2354875,93
5	665645,55	2355428,28
Сектор 44.37 Набс от 1215.88 м до 1230.88 м		
Контур 1		
1	650053,66	2352864,12
2	640705,27	2351234,15
3	640806,93	2351131,83
4	650098,71	2352739,07
1	650053,66	2352864,12
Контур 2		
5	665724,37	2355595,88
6	656354,14	2353962,41
7	656353,56	2353821,00
8	665645,55	2355428,28
5	665724,37	2355595,88
Сектор 45.1 Набс 670.50 м		
1	655658,25	2338869,72
2	655520,57	2338845,90
3	655674,23	2338365,06
1	655658,25	2338869,72
Сектор 45.2 Набс от 670.50 м до 677.00 м		
1	655642,27	2339374,38
2	655366,91	2339326,75
3	655520,57	2338845,90

Обозначение характерных точек границ	Координаты МСК-75 зона 2	
	X	Y
4	655658,25	2338869,72
1	655642,27	2339374,38
Сектор 45.3 Набс от 677.00 м до 683.50 м		
1	655626,29	2339879,04
2	655213,25	2339807,59
3	655277,43	2339606,76
4	655366,91	2339326,75
5	655642,27	2339374,38
6	655632,97	2339668,26
1	655626,29	2339879,04
Сектор 45.4 Набс от 683.50 м до 690.00 м		
1	655610,31	2340383,70
2	655059,59	2340288,44
3	655213,25	2339807,59
4	655626,29	2339879,04
1	655610,31	2340383,70
Сектор 45.5 Набс от 690.00 м до 696.50 м		
1	655594,33	2340888,36
2	654905,92	2340769,29
3	655059,59	2340288,44
4	655610,31	2340383,70
1	655594,33	2340888,36
Сектор 45.6 Набс от 696.50 м до 703.00 м		
1	655578,35	2341393,02
2	654752,26	2341250,13
3	654905,92	2340769,29
4	655594,33	2340888,36
1	655578,35	2341393,02
Сектор 45.7 Набс от 703.00 м до 709.50 м		
1	655562,37	2341897,68
2	654598,60	2341730,98
3	654752,26	2341250,13
4	655578,35	2341393,02
1	655562,37	2341897,68
Сектор 45.8 Набс от 709.50 м до 716.00 м		
1	655546,39	2342402,34
2	654444,94	2342211,82

Обозначение характерных точек границ	Координаты МСК-75 зона 2	
	X	Y
3	654598,60	2341730,98
4	655562,37	2341897,68
1	655546,39	2342402,34
Сектор 45.9 Набс от 716.00 м до 722.50 м		
1	655530,41	2342907,01
2	654291,28	2342692,67
3	654444,94	2342211,82
4	655546,39	2342402,34
1	655530,41	2342907,01
Сектор 45.10 Набс от 722.50 м до 729.00 м		
1	655514,43	2343411,67
2	654137,62	2343173,51
3	654291,28	2342692,67
4	655530,41	2342907,01
1	655514,43	2343411,67
Сектор 45.11 Набс от 729.00 м до 735.50 м		
1	655498,45	2343916,33
2	653983,96	2343654,36
3	654137,62	2343173,51
4	655514,43	2343411,67
1	655498,45	2343916,33
Сектор 45.12 Набс от 735.50 м до 742.00 м		
1	655482,47	2344420,99
2	653830,30	2344135,20
3	653983,96	2343654,36
4	655498,45	2343916,33
1	655482,47	2344420,99
Сектор 45.13 Набс от 742.00 м до 748.50 м		
1	655466,49	2344925,65
2	653676,64	2344616,05
3	653830,30	2344135,20
4	655482,47	2344420,99
1	655466,49	2344925,65
Сектор 45.14 Набс от 748.50 м до 755.00 м		
1	655450,51	2345430,31
2	653522,98	2345096,89
3	653676,64	2344616,05

Обозначение характерных точек границ	Координаты МСК-75 зона 2	
	X	Y
4	655466,49	2344925,65
1	655450,51	2345430,31
Сектор 45.15 Набс от 755.00 м до 761.50 м		
1	655434,54	2345934,97
2	653369,31	2345577,74
3	653522,98	2345096,89
4	655450,51	2345430,31
1	655434,54	2345934,97
Сектор 45.16 Набс от 761.50 м до 768.00 м		
1	655418,56	2346439,63
2	653215,65	2346058,59
3	653369,31	2345577,74
4	655434,54	2345934,97
1	655418,56	2346439,63
Сектор 45.17 Набс от 768.00 м до 774.50 м		
1	655402,58	2346944,29
2	653061,99	2346539,43
3	653215,65	2346058,59
4	655418,56	2346439,63
1	655402,58	2346944,29
Сектор 45.18 Набс от 774.50 м до 781.00 м		
1	655386,60	2347448,95
2	652908,33	2347020,28
3	653061,99	2346539,43
4	655402,58	2346944,29
1	655386,60	2347448,95
Сектор 45.19 Набс от 781.00 м до 787.50 м		
1	655370,62	2347953,61
2	652754,67	2347501,12
3	652908,33	2347020,28
4	655386,60	2347448,95
1	655370,62	2347953,61
Сектор 45.20 Набс от 787.50 м до 794.00 м		
1	655354,64	2348458,28
2	652601,01	2347981,97
3	652754,67	2347501,12
4	655370,62	2347953,61

Обозначение характерных точек границ	Координаты МСК-75 зона 2	
	X	Y
1	655354,64	2348458,28
Сектор 45.21 Набс от 794.00 м до 800.50 м		
1	655338,66	2348962,94
2	652447,35	2348462,81
3	652601,01	2347981,97
4	655354,64	2348458,28
1	655338,66	2348962,94
Сектор 45.22 Набс от 800.50 м до 807.00 м		
1	655322,68	2349467,60
2	652293,69	2348943,66
3	652447,35	2348462,81
4	655338,66	2348962,94
1	655322,68	2349467,60
Сектор 45.23 Набс от 807.00 м до 813.50 м		
1	655306,70	2349972,26
2	652140,03	2349424,50
3	652293,69	2348943,66
4	655322,68	2349467,60
1	655306,70	2349972,26
Сектор 45.24 Набс от 813.50 м до 820.00 м		
1	655290,72	2350476,92
2	651986,37	2349905,35
3	652140,03	2349424,50
4	655306,70	2349972,26
1	655290,72	2350476,92
Сектор 45.25 Набс от 820.00 м до 826.50 м		
1	655274,74	2350981,58
2	651832,70	2350386,19
3	651986,37	2349905,35
4	655290,72	2350476,92
1	655274,74	2350981,58
Сектор 45.26 Набс от 826.50 м до 833.00 м		
1	655258,76	2351486,24
2	651679,04	2350867,04
3	651832,70	2350386,19
4	655274,74	2350981,58
1	655258,76	2351486,24

Обозначение характерных точек границ	Координаты МСК-75 зона 2	
	X	Y
Сектор 45.27 Набс от 833.00 м до 839.50 м		
1	655242,78	2351990,90
2	651525,38	2351347,88
3	651679,04	2350867,04
4	655258,76	2351486,24
1	655242,78	2351990,90
Сектор 45.28 Набс от 839.50 м до 846.00 м		
1	655226,80	2352495,56
2	651371,72	2351828,73
3	651525,38	2351347,88
4	655242,78	2351990,90
1	655226,80	2352495,56
Сектор 45.29 Набс от 846.00 м до 852.50 м		
1	655210,82	2353000,22
2	651218,06	2352309,58
3	651371,72	2351828,73
4	655226,80	2352495,56
1	655210,82	2353000,22
Сектор 45.30 Набс от 852.50 м до 859.00 м		
1	655194,84	2353504,88
2	651064,40	2352790,42
3	651218,06	2352309,58
4	655210,82	2353000,22
1	655194,84	2353504,88
Сектор 45.31 Набс от 859.00 м до 865.50 м		
1	655186,80	2353758,92
2	650988,76	2353027,12
3	651064,40	2352790,42
4	655194,84	2353504,88
1	655186,80	2353758,92
Сектор 46.1 Набс 670.50 м Контур 1		

Обозначение характерных точек границ	Координаты МСК-75 зона 2	
	X	Y
1	655520,57	2338845,90
2	655303,13	2338808,29
3	655674,23	2338365,06
1	655520,57	2338845,90
Контур 2		
4	656081,69	2338942,96
5	655658,25	2338869,71
6	655674,23	2338365,06
4	656081,69	2338942,96
Сектор 46.2 Набс от 670.50 м до 681.50 м		
Контур 1		
1	655366,91	2339326,75
2	654932,02	2339251,52
3	655303,13	2338808,29
4	655520,57	2338845,90
1	655366,91	2339326,75
Контур 2		
5	656489,15	2339520,87
6	655642,27	2339374,38
7	655658,25	2338869,71
8	656081,69	2338942,96
5	656489,15	2339520,87
Сектор 46.3 Набс от 681.50 м до 692.50 м		
Контур 1		
1	655277,43	2339606,76
2	654715,91	2339509,63
3	654932,02	2339251,52
4	655366,91	2339326,75
1	655277,43	2339606,76
Контур 2		
1	656726,43	2339857,40
2	655632,97	2339668,26
3	655642,27	2339374,38
4	656489,15	2339520,87
1	656726,43	2339857,40

8.7. Графические изображения секторов четвертой подзоны приаэродромной территории аэродрома гражданской авиации Чита (Кадала) приведены на схемах 5.1 – 5.3.

Схема 5.1

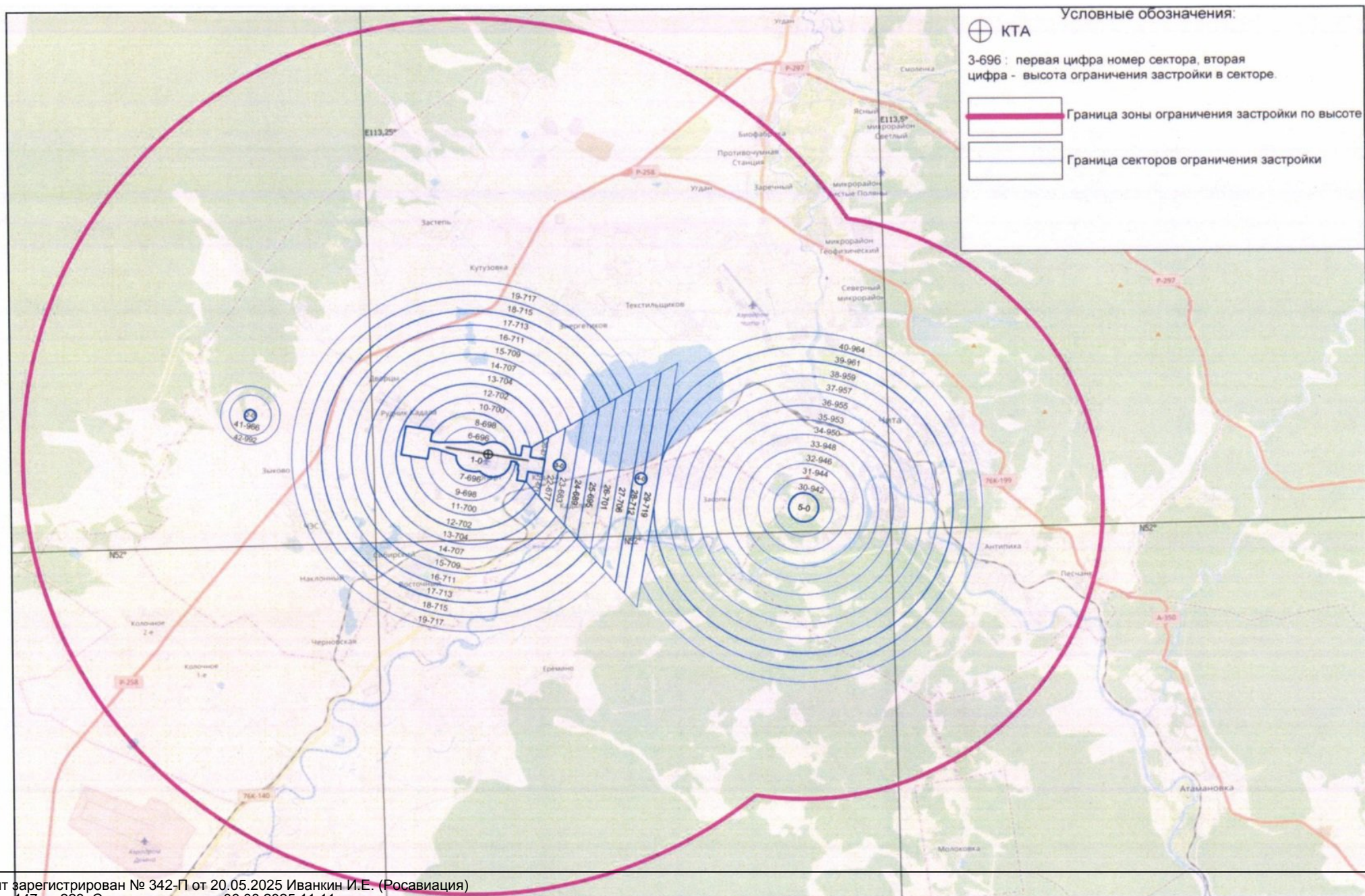


Схема 5.2

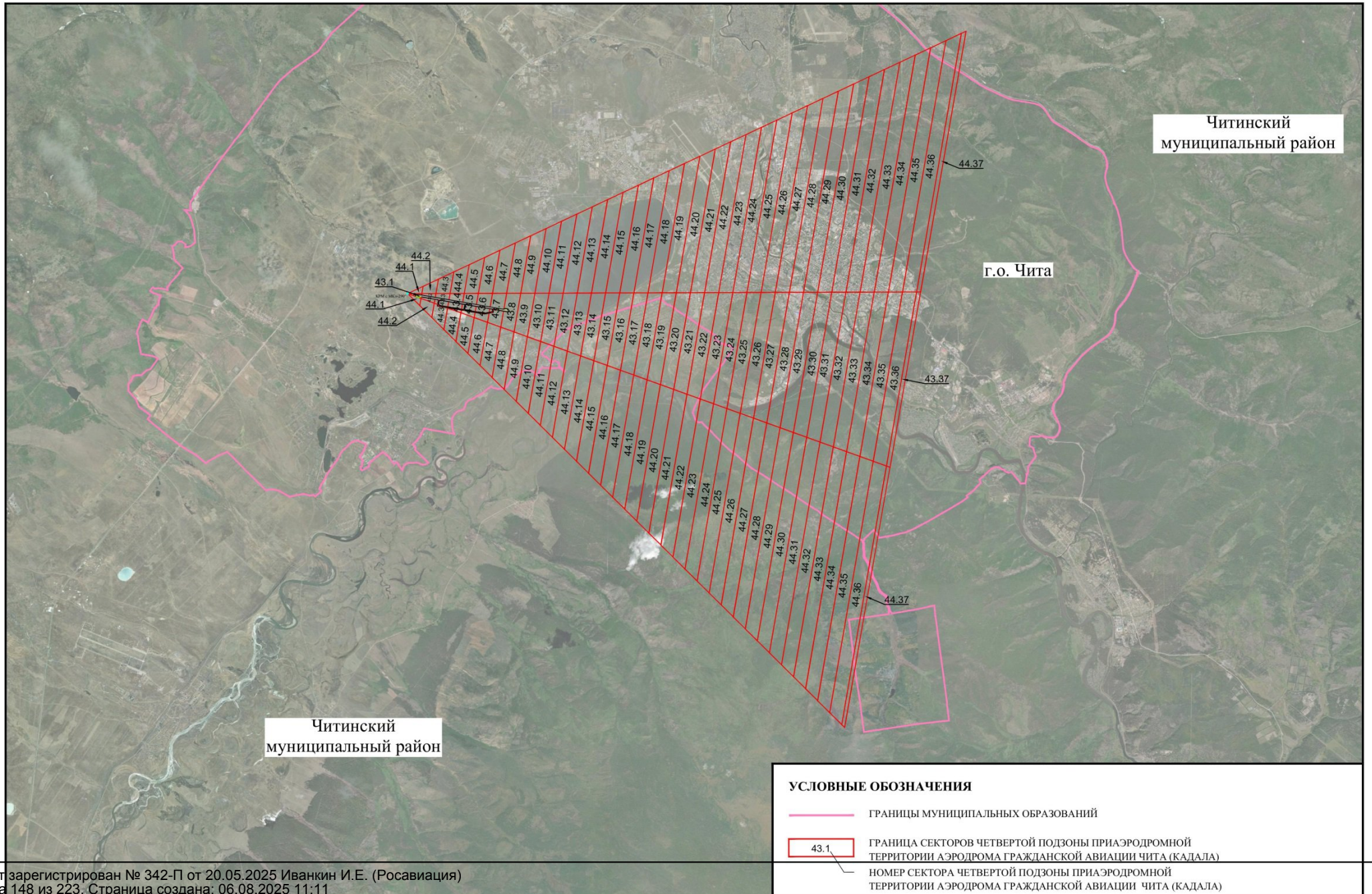
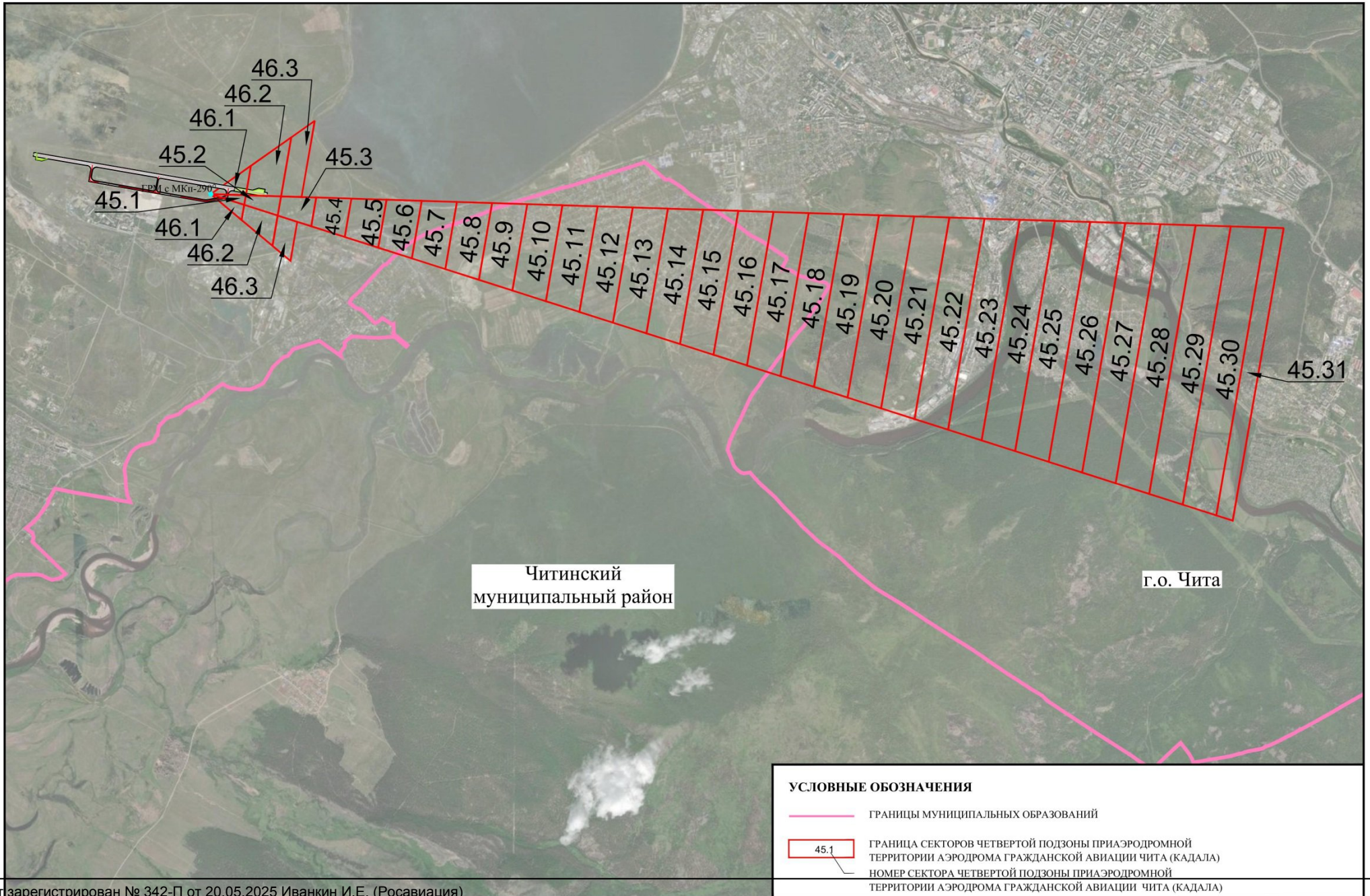


Схема 5.3



9. Описание границ пятой подзоны:

9.1. Пятая подзона приаэродромной территории аэродрома гражданской авиации Чита (Кадала) выделена по границам, установленным исходя из требований безопасности полетов и промышленной безопасности опасных производственных объектов с учетом максимального радиуса зон поражения в случаях происшествий техногенного характера на опасных производственных объектах.

9.2. Перечень координат характерных точек границ пятой подзоны приаэродромной территории аэродрома гражданской авиации Чита (Кадала) приведен в таблице 6.1.

Таблица 6.1

Обозначение характерных точек границ	Координаты МСК-75 (зона 2)	
	X	Y
1	656784,72	2305522,76
2	665916,18	2307102,28
3	660578,54	2323228,94
4	661488,67	2323556,54
5	662363,72	2323936,42
6	663212,86	2324371,16
7	664032,64	2324858,98
8	664819,76	2325397,94
9	665571,03	2325985,83
10	666283,41	2326620,29
11	666954,02	2327298,75
12	667580,15	2328018,46
13	668159,26	2328776,52
14	668689,02	2329569,86
15	669167,28	2330395,27
16	669592,10	2331249,40
17	669961,77	2332128,82
18	670274,80	2333029,95
19	670529,91	2333949,16
20	670726,08	2334882,72
21	670862,50	2335826,87
22	670938,64	2336777,78
23	670954,18	2337731,61
24	670909,06	2338684,49
25	670803,46	2339632,58

Обозначение характерных точек границ	Координаты МСК-75 (зона 2)	
	X	Y
26	670637,80	2340572,04
27	670412,77	2341499,07
28	670129,27	2342409,92
29	669788,44	2343300,91
30	669391,66	2344168,43
31	668940,54	2345008,98
32	668436,91	2345819,15
33	667882,80	2346595,67
34	667280,44	2347335,40
35	666632,29	2348035,34
36	665940,95	2348692,67
37	665209,23	2349304,72
38	664440,09	2349869,03
39	663636,63	2350383,30
40	662802,10	2350845,46
41	661939,89	2351253,65
42	661053,47	2351606,19
43	660146,44	2351901,69
44	659222,45	2352138,92
45	658285,26	2352316,95
46	657338,65	2352435,04
47	656386,44	2352492,73
48	655516,68	2352492,47
49	655127,25	2369475,05
50	645995,79	2367895,53

Обозначение характерных точек границ	Координаты МСК-75 (зона 2)	
	Х	У
51	651333,43	2351768,87
52	650423,30	2351441,26
53	649548,25	2351061,39
54	648699,11	2350626,65
55	647879,32	2350138,82
56	647092,20	2349599,87
57	646340,94	2349011,98
58	645628,56	2348377,52
59	644957,94	2347699,06
60	644331,82	2346979,34
61	643752,70	2346221,29
62	643222,95	2345427,95
63	642744,69	2344602,54
64	642319,86	2343748,41
65	641950,19	2342868,99
66	641637,17	2341967,86
67	641382,06	2341048,65
68	641185,89	2340115,09
69	641049,46	2339170,94
70	640973,33	2338220,03
71	640957,79	2337266,20
72	641002,91	2336313,32
73	641108,51	2335365,23
74	641274,16	2334425,77

Обозначение характерных точек границ	Координаты МСК-75 (зона 2)	
	Х	У
75	641499,20	2333498,74
76	641782,70	2332587,89
77	642123,53	2331696,90
78	642520,31	2330829,38
79	642971,43	2329988,83
80	643475,06	2329178,66
81	644029,17	2328402,14
82	644631,52	2327662,41
83	645279,68	2326962,47
84	645971,02	2326305,14
85	646702,74	2325693,08
86	647471,88	2325128,78
87	648275,34	2324614,51
88	649109,87	2324152,35
89	649972,08	2323744,16
90	650858,50	2323391,62
91	651765,53	2323096,12
92	652689,51	2322858,88
93	653626,71	2322680,86
94	654573,32	2322562,77
95	655525,53	2322505,08
96	656395,29	2322505,34
1	656784,72	2305522,76

9.3. Перечень кадастровых кварталов, в границах территорий которых полностью или частично расположена пятая подзона приаэродромной территории аэродрома гражданской авиации Чита (Кадала), приведен в таблице 6.2.

Таблица 6.2

№ строки	Номера кадастровых кварталов				
	1	2	3	4	5
1	75:32:040734	75:32:040714	75:32:040953	75:32:040808	75:32:040818
2	75:32:040731	75:32:040721	75:32:040954	75:32:040811	75:32:040819
3	75:32:040732	75:32:040717	75:32:040956	75:32:040814	75:32:040820
4	75:32:040733	75:32:040716	75:32:040957	75:32:040815	75:32:040821
5	75:32:040726	75:32:040713	75:32:040864	75:32:040813	75:32:040822
6	75:32:040727	75:32:040712	75:32:040862	75:32:040855	75:32:040823
7	75:32:040728	75:32:040722	75:32:040863	75:32:040856	75:32:040827
8	75:32:040729	75:32:040720	75:32:040861	75:32:040859	75:32:040828

№ строки	Номера кадастровых кварталов				
	1	2	3	4	5
9	75:32:040730	75:32:040718	75:32:040802	75:32:040860	75:32:040826
10	75:32:040355	75:32:040719	75:32:040801	75:32:040858	75:32:040825
11	75:32:040357	75:32:040735	75:32:040361	75:32:040857	75:32:040824
12	75:32:040517	75:32:040736	75:32:040865	75:32:040854	75:32:040845
13	75:32:040749	75:32:040603	75:32:040866	75:32:040853	75:32:040844
14	75:32:040725	75:32:040745	75:32:040358	75:32:040852	75:32:040833
15	75:32:040710	75:32:040743	75:32:040359	75:32:040851	75:32:040834
16	75:32:040724	75:32:040744	75:32:040360	75:32:040850	75:32:040831
17	75:32:040723	75:32:040746	75:32:040803	75:32:040849	75:32:040832
18	75:32:040709	75:32:040747	75:32:040804	75:32:040848	75:32:040835
19	75:32:040708	75:32:040944	75:32:040805	75:32:040846	75:32:040830
20	75:32:040707	75:32:040604	75:32:040812	75:32:040847	75:32:040829
21	75:32:040705	75:32:040943	75:32:040806	75:32:040816	75:32:040837
22	75:32:040704	75:32:040945	75:32:040807	75:32:040810	75:32:040843
23	75:32:040715	75:32:040952	75:32:040809	75:32:040817	75:32:040842
24	75:32:040904	75:32:040342	75:32:040228	75:32:030633	75:32:030162
25	75:32:040942	75:32:040356	75:32:040229	75:32:030634	75:32:030503
26	75:32:040937	75:32:040514	75:32:040230	75:32:030626	75:32:030505
27	75:32:040936	75:32:040515	75:32:040231	75:32:030642	75:32:030504
28	75:32:040923	75:32:040512	75:32:040232	75:32:030646	75:32:030525
29	75:32:040922	75:32:040513	75:32:040233	75:32:030629	75:32:030602
30	75:32:040921	75:32:040511	75:32:040234	75:32:030631	75:32:030605
31	75:32:040924	75:32:010360	75:32:040236	75:32:030644	75:32:030608
32	75:32:040925	75:32:040508	75:32:040237	75:32:030643	75:32:030607
33	75:32:040927	75:32:040509	75:32:040220	75:32:030632	75:32:030612
34	75:32:040928	75:32:010361	75:32:040223	75:32:030628	75:32:030613
35	75:32:040929	75:32:010356	75:32:040226	75:32:030645	75:32:030614
36	75:32:040930	75:32:010359	75:32:040212	75:32:030523	75:32:030615
37	75:32:040931	75:32:010358	75:32:040211	75:32:030520	75:32:030625
38	75:32:040932	75:32:010308	75:32:040201	75:32:030519	75:32:030624
39	75:32:040933	75:32:010301	75:32:040208	75:32:030512	75:32:030616
40	75:32:040934	75:32:040503	75:32:040207	75:32:010221	75:32:030617
41	75:32:040935	75:32:040504	75:32:040209	75:32:010220	75:32:030618
42	75:32:040941	75:32:040507	75:32:040102	75:32:010219	75:32:030619
43	75:32:040940	75:32:040505	75:32:040316	75:32:010218	75:32:030621
44	75:32:040939	75:32:040362	75:32:040317	75:32:010217	75:32:030635
45	75:32:040938	75:32:040123	75:32:040501	75:32:010215	75:32:030636
46	75:32:040410	75:32:040122	75:32:010226	75:32:030502	75:32:030637
47	75:32:040409	75:32:040121	75:32:010227	75:32:030507	75:32:030641
48	75:32:040403	75:32:040120	75:32:040502	75:32:030506	75:32:030640
49	75:32:040406	75:32:040127	75:32:010225	75:32:030507	75:32:030638

№ строки	Номера кадастровых кварталов				
	1	2	3	4	5
50	75:32:040404	75:32:040126	75:32:010105	75:32:030508	75:32:030639
51	75:32:040407	75:32:040124	75:32:010104	75:32:010214	75:32:030647
52	75:32:040349	75:32:040118	75:32:010108	75:32:010213	75:32:030701
53	75:32:040351	75:32:040119	75:32:010202	75:32:010212	75:32:030321
54	75:32:040353	75:32:040116	75:32:010103	75:32:010211	75:32:030620
55	75:32:040352	75:32:040104	75:32:010201	75:32:010210	75:32:030702
56	75:32:040354	75:32:040107	75:32:010203	75:32:010205	75:32:030708
57	75:32:040402	75:32:040106	75:32:010204	75:32:010208	75:32:030709
58	75:32:040348	75:32:040105	75:32:010224	75:32:010207	75:32:030707
59	75:32:040345	75:32:040109	75:32:010223	75:32:010206	75:32:030706
60	75:32:040344	75:32:040112	75:32:010302	75:32:030132	75:32:030703
61	75:32:040343	75:32:040110	75:32:010307	75:32:030133	75:32:030705
62	75:32:040332	75:32:040111	75:32:010303	75:32:030174	75:32:030704
63	75:32:040333	75:32:040103	75:32:010309	75:32:030176	75:32:030714
64	75:32:040341	75:32:040218	75:32:010306	75:32:030175	75:32:030716
65	75:32:040338	75:32:040219	75:32:010305	75:32:030179	75:32:030717
66	75:32:040339	75:32:040221	75:32:010304	75:32:030129	75:32:030709
67	75:32:040340	75:32:040222	75:32:010801	75:32:030108	75:32:030710
68	75:32:040336	75:32:040224	75:32:010310	75:32:030186	75:32:030711
69	75:32:040334	75:32:040225	75:32:010311	75:32:030181	75:32:030712
70	75:32:040335	75:32:040227	75:32:010312	75:32:030185	75:32:030713
71	75:32:030859	75:32:030850	75:32:010313	75:32:030182	75:32:030736
72	75:32:030845	75:32:030839	75:32:010314	75:32:030180	75:32:030735
73	75:32:030847	75:32:030840	75:32:030630	75:32:030170	75:32:030734
74	75:32:030849	75:32:030841	75:32:010315	75:32:030150	75:32:030744
75	75:32:030870	75:32:030901	75:32:010316	75:32:030149	75:32:030743
76	75:32:030863	75:32:030823	75:32:010319	75:32:030166	75:32:030742
77	75:32:030861	75:32:030826	75:32:010317	75:32:030114	75:32:030739
78	75:32:030869	75:32:030838	75:32:030601	75:32:030144	75:32:030737
79	75:32:030862	75:32:030837	75:32:030606	75:32:010111	75:32:030733
80	75:32:030860	75:32:030836	75:32:030609	75:32:010110	75:32:030732
81	75:32:030844	75:32:030835	75:32:030610	75:32:010109	75:32:030738
82	75:32:030846	75:32:030834	75:32:030611	75:32:030164	75:32:030729
83	75:32:030848	75:32:030833	75:32:030627	75:32:030163	75:32:030728
84	75:32:030832	75:32:030827	75:32:030824	75:32:030825	75:32:021001
85	75:32:030828	75:32:010707	75:32:010327	75:32:010438	75:32:021114
86	75:32:030829	75:32:010706	75:32:010329	75:32:010410	75:32:021112
87	75:32:030830	75:32:010704	75:32:010333	75:32:010409	75:32:021002
88	75:32:030831	75:32:010705	75:32:010326	75:32:010417	75:32:021003
89	75:32:020157	75:32:010701	75:32:010330	75:32:010416	75:32:021004
90	75:32:020158	75:32:010702	75:32:010331	75:32:010415	75:32:021008

№ строки	Номера кадастровых кварталов				
	1	2	3	4	5
91	75:32:020154	75:32:010703	75:32:010332	75:32:010414	75:32:021110
92	75:32:020155	75:32:030649	75:32:010328	75:32:010418	75:32:021005
93	75:32:020151	75:32:030648	75:32:010334	75:32:010419	75:32:021007
94	75:32:020150	75:32:030650	75:32:010342	75:32:010422	75:32:021009
95	75:32:020149	75:32:030651	75:32:010340	75:32:010421	75:32:021010
96	75:32:020145	75:32:030652	75:32:010341	75:32:010423	75:32:021006
97	75:32:020146	75:32:030653	75:32:010340	75:32:010424	75:32:021011
98	75:32:020143	75:32:030654	75:32:010437	75:32:010425	75:32:021108
99	75:32:020142	75:32:030659	75:32:010336	75:32:010426	75:32:021120
100	75:32:020138	75:32:030658	75:32:010335	75:32:010427	75:32:021119
101	75:32:020139	75:32:030655	75:32:010339	75:32:010430	75:32:021107
102	75:32:020147	75:32:030657	75:32:010338	75:32:010429	75:32:021118
103	75:32:020601	75:32:030656	75:32:010502	75:32:010431	75:32:021121
104	75:32:030868	75:32:010316	75:32:010402	75:32:010428	75:32:021122
105	75:32:030867	75:32:010317	75:32:010403	75:32:010432	75:32:021136
106	75:32:030663	75:32:010319	75:32:010404	75:32:010433	75:32:021106
107	75:32:030804	75:32:010320	75:32:010408	75:32:010435	75:32:021125
108	75:32:030662	75:32:010324	75:32:010407	75:32:010434	75:32:021128
109	75:32:030866	75:32:010323	75:32:010406	75:32:010436	75:32:021129
110	75:32:030865	75:32:010322	75:32:010405	75:32:010504	75:32:021127
111	75:32:030864	75:32:010323	75:32:010413	75:32:021117	75:32:021124
112	75:32:030660	75:32:010325	75:32:010420	75:32:021116	75:32:021105
113	75:32:010802	75:32:010357	75:32:010411	75:32:021115	75:32:021104
114	75:32:010708	75:32:010318	75:32:010412	75:32:031001	75:32:020528
115	75:32:010652	75:32:021206	75:32:020218	75:32:020501	75:22:730301
116	75:32:010650	75:32:021207	75:32:020222	75:32:020504	75:22:730402
117	75:32:010651	75:32:021211	75:32:020163	75:32:020502	75:22:730401
118	75:32:010656	75:32:021212	75:32:020162	75:32:020404	75:22:710201
119	75:32:010655	75:32:021213	75:32:020216	75:32:020405	75:22:250101
120	75:32:010643	75:32:021302	75:32:020135	75:32:020406	75:22:710101
121	75:32:010644	75:32:021303	75:32:020220	75:32:020407	75:22:240101
122	75:32:010645	75:32:021209	75:32:020301	75:32:020215	75:22:700102
123	75:32:010646	75:32:021208	75:32:020302	75:32:020424	75:22:700301
124	75:32:010647	75:32:021210	75:32:020303	75:32:020503	75:22:230101
125	75:32:010648	75:32:021217	75:32:020304	75:32:020506	75:22:230102
126	75:32:010610	75:32:021218	75:32:020305	75:32:020507	75:22:220102
127	75:32:010608	75:32:021220	75:32:020306	75:32:020517	75:22:220103
128	75:32:010503	75:32:021216	75:32:020307	75:32:020508	75:22:220101
129	75:32:010607	75:32:021223	75:32:020221	75:32:020530	75:22:690101
130	75:32:010606	75:32:021215	75:32:020217	75:32:020520	75:22:721101
131	75:32:010612	75:32:021214	75:32:020404	75:32:020521	75:22:710103

№ строки	Номера кадастровых кварталов				
	1	2	3	4	5
132	75:32:010611	75:32:021226	75:32:020223	75:32:020531	75:22:350102
133	75:32:010634	75:32:021225	75:32:020308	75:32:020225	75:22:681001
134	75:32:010633	75:32:021224	75:32:020309	75:32:030148	75:22:680601
135	75:32:010629	75:32:021227	75:32:020310	75:22:681201	75:22:680201
136	75:32:010632	75:32:021228	75:32:020312	75:22:260102	75:22:680501
137	75:32:010631	75:32:021229	75:32:020313	75:22:710301	75:22:610201
138	75:32:010630	75:32:021230	75:32:020315	75:22:730801	75:22:802101
139	75:32:010613	75:32:021231	75:32:020319	75:22:770101	75:22:802401
140	75:32:010605	75:32:021233	75:32:020320	75:22:260107	75:22:802501
141	75:32:010604	75:32:021232	75:32:020316	75:22:260106	75:22:800501
142	75:32:010614	75:32:021234	75:32:020317	75:22:260105	75:22:800401
143	75:32:010624	75:32:021235	75:32:020321	75:22:260104	75:22:800402
144	75:32:010603	75:32:021236	75:32:020322	75:22:260103	75:22:800302
145	75:32:010602	75:32:021237	75:32:020323	75:22:260101	75:22:800301
146	75:32:010601	75:32:021401	75:32:020324	75:22:731001	75:22:800304
147	75:32:010617	75:32:021404	75:32:020325	75:22:730501	75:22:800303
148	75:32:010616	75:32:021402	75:32:020326	75:22:730502	75:22:800601
149	75:32:010618	75:32:021403	75:32:020801	75:22:700101	75:22:800602
150	75:32:010620	75:32:021405	75:32:020802	75:22:710102	75:22:780201
151	75:32:010619	75:32:021407	75:32:020803	75:22:730101	75:22:780106
152	75:32:010621	75:32:040949	75:32:020807	75:22:730201	75:22:802001
153	75:32:010622	75:32:040947	75:32:020808	75:22:681201	75:22:800701
154	75:32:010621	75:32:040948	75:32:020809	75:22:260102	75:32:020529
155	75:32:010623	75:32:040950	75:32:020810	75:22:710301	75:32:020532
156	75:32:010625	75:32:040951	75:32:020811	75:22:730801	75:32:020524
157	75:32:010626	75:32:040946	75:32:020815	75:22:770101	75:32:020525
158	75:32:010627	75:32:021406	75:32:021307	75:22:260107	75:32:020526
159	75:32:010628	75:32:021409	75:32:021306	75:22:260106	75:32:020527
160	75:32:010636	75:32:021408	75:32:021413	75:22:260105	75:32:021423
161	75:32:010638	75:32:021412	75:32:021308	75:22:260104	75:32:020603
162	75:32:010639	75:32:020226	75:32:020606	75:22:260103	75:32:020604
163	75:32:010640	75:32:020159	75:32:021415	75:22:260101	75:32:020318
164	75:32:010672	75:32:020408	75:32:020714	75:22:731001	75:32:020328
165	75:32:010674	75:32:020152	75:32:020715	75:22:730501	75:32:010355
166	75:32:010673	75:32:020148	75:32:020702	75:22:730502	75:32:021137
167	75:32:010671	75:32:020144	75:32:020703	75:22:700101	75:32:021142
168	75:32:010675	75:32:020140	75:32:020704	75:22:710102	75:32:021138
169	75:32:010676	75:32:020129	75:32:020706	75:22:730101	75:32:021140
170	75:32:010346	75:32:020128	75:32:020707	75:22:730201	75:32:030311
171	75:32:010345	75:32:020118	75:32:020708	75:32:030718	75:32:010352
172	75:32:010344	75:32:020106	75:32:020709	75:32:030330	75:32:010353

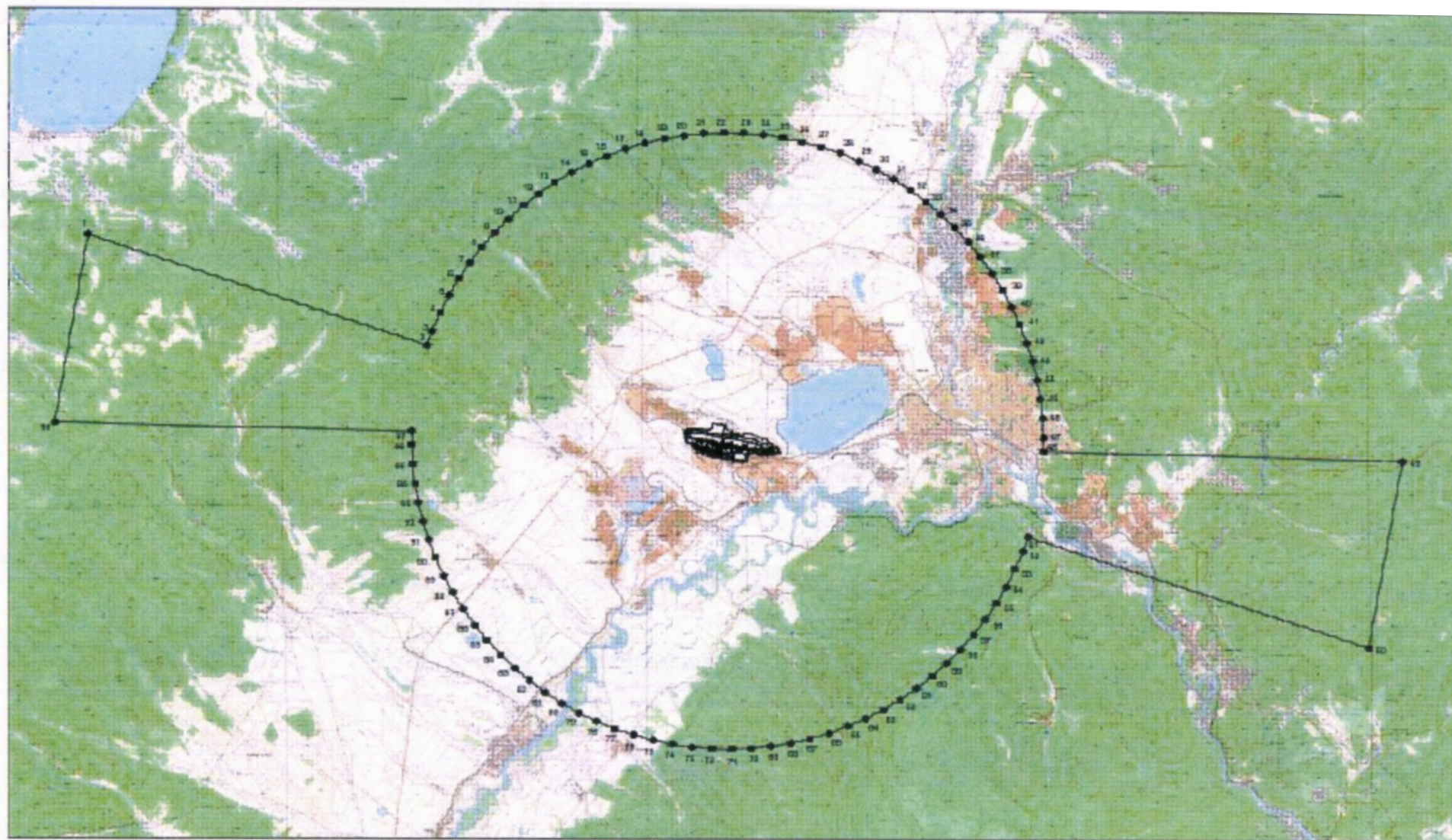
№ строки	Номера кадастровых кварталов				
	1	2	3	4	5
173	75:32:010347	75:32:030760	75:32:020710	75:32:030322	75:32:010354
174	75:32:010348	75:32:030723	75:32:020711	75:32:010350	75:32:030721
175	75:32:010349	75:32:030722	75:32:020712	75:32:010343	75:32:030715
176	75:32:040841	75:32:030761	75:32:030805	75:32:010664	75:32:021151
177	75:32:040839	75:32:030762	75:32:030854	75:32:010665	75:32:021148
178	75:32:040840	75:32:030763	75:32:030857	75:32:010663	75:32:021155
179	75:32:040602	75:32:030754	75:32:030812	75:32:010668	75:32:021154
180	75:32:040838	75:32:030764	75:32:030811	75:32:010666	75:32:021153
181	75:32:040902	75:32:030753	75:32:030806	75:32:010662	75:32:021147
182	75:32:040919	75:32:030765	75:32:030851	75:32:010653	75:32:021146
183	75:32:040920	75:32:030752	75:32:030852	75:32:010654	75:32:020327
184	75:32:040918	75:32:030751	75:32:030853	75:32:020533	75:32:020522
185	75:32:040910	75:32:030747	75:32:030843	75:32:040302	75:32:020523
186	75:32:040909	75:32:030766	75:32:030856	75:32:040101	75:32:020311
187	75:32:040908	75:32:030750	75:32:030855	75:32:040301	75:32:020505
188	75:32:040907	75:32:030746	75:32:030858	75:32:040750	75:32:030501
189	75:32:040912	75:32:030749	75:32:021123	75:32:021307	75:32:030161
190	75:32:040911	75:32:030745	75:32:021126	75:32:020602	75:32:030122
191	75:32:040917	75:32:030724	75:32:021103	75:32:020901	75:32:030121
192	75:32:040916	75:32:030725	75:32:021133	75:32:021202	75:32:030158
193	75:32:040913	75:32:030818	75:32:021131	75:32:021201	75:32:021143
194	75:32:040906	75:32:030817	75:32:021102	75:32:021205	75:32:021144
195	75:32:040914	75:32:030816	75:32:021130	75:32:021204	75:32:021139
196	75:32:040915	75:32:030815	75:32:021132	75:32:021203	75:32:021145
197	75:32:040905	75:32:030821	75:32:021134	75:32:020509	75:32:021150
198	75:32:040903	75:32:030820	75:32:021101	75:32:020510	75:32:030604
199	75:32:030727	75:32:030819	75:32:010609	75:32:020512	75:32:030603
200	75:32:030726	75:32:030810	75:32:010649	75:32:020511	75:32:030404
201	75:32:030731	75:32:030822	75:32:010667	75:32:020514	75:32:030403
202	75:32:030730	75:32:030814	75:32:010669	75:32:020515	75:32:030303
203	75:32:030724	75:32:030813	75:32:010670	75:32:020516	75:32:021421
204	75:32:030725	75:32:030809	75:32:010641	75:32:030153	75:32:021420
205	75:32:030758	75:32:030808	75:32:010658	75:32:030114	75:32:021419
206	75:32:030757	75:32:030807	75:32:010659	75:32:030142	75:32:021418
207	75:32:030759	75:32:030802	75:32:010660	75:32:030143	75:32:010351
208	75:32:030761	75:32:030801	75:32:010642	75:32:010101	75:32:020713
209	75:32:030756	75:32:030661	75:32:010657	75:32:010102	75:32:020701
210	75:32:030755	75:32:030803	75:32:010661	75:32:040318	-

9.4. Муниципальные образования, в границах территории которого полностью или частично расположена пятая подзона приаэродромной территории аэродрома

гражданской авиации Чита (Кадала): городской округ «город Чита», Читинский муниципальный район.

9.5. Графическое изображение границ пятой подзоны приаэродромной территории аэродрома гражданской авиации Чита (Кадала) приведено на схеме 6.

Схема 6



УСЛОВНЫЕ ОБОЗНАЧЕНИЯ

- граница пятой подзоны
- — характерная точка границы

10. Описание границ шестой подзоны:

10.1. Шестая подзона приаэродромной территории аэродрома гражданской авиации Чита (Кадала) выделена по границам, установленным на удалении 15 км от КТА.

10.2. Перечень координат характерных точек границ шестой подзоны приаэродромной территории аэродрома гражданской авиации Чита (Кадала) приведен в таблицах 7.1.

Таблица 7.1

Обозначение характерных точек границ	Координаты МСК-75 (зона 2)	
	X	Y
1	670803,46	2339632,58
2	670637,80	2340572,04
3	670412,77	2341499,07
4	670129,27	2342409,92
5	669788,44	2343300,91
6	669391,66	2344168,43
7	668940,54	2345008,98
8	668436,91	2345819,15
9	667882,80	2346595,67
10	667280,44	2347335,40
11	666632,29	2348035,34
12	665940,95	2348692,67
13	665209,23	2349304,72
14	664440,09	2349869,03
15	663636,63	2350383,30
16	662802,10	2350845,46
17	661939,89	2351253,65
18	661053,47	2351606,19
19	660146,44	2351901,69
20	659222,45	2352138,92
21	658285,26	2352316,95
22	657338,65	2352435,04
23	656386,44	2352492,73
24	655516,68	2352492,47
25	655223,24	2352481,00
26	654283,95	2352405,42
27	653351,26	2352271,02
28	652428,85	2352078,32
29	651520,36	2351828,08
30	651333,43	2351768,87

Обозначение характерных точек границ	Координаты МСК-75 (зона 2)	
	X	Y
31	650423,30	2351441,26
32	649548,25	2351061,39
33	648699,11	2350626,65
34	647879,32	2350138,82
35	647092,20	2349599,87
36	646340,94	2349011,98
37	645628,56	2348377,52
38	644957,94	2347699,06
39	644331,82	2346979,34
40	643752,70	2346221,29
41	643222,95	2345427,95
42	642744,69	2344602,54
43	642319,86	2343748,41
44	641950,19	2342868,99
45	641637,17	2341967,86
46	641382,06	2341048,65
47	641185,89	2340115,09
48	641049,46	2339170,94
49	640973,33	2338220,03
50	640957,79	2337266,20
51	641002,91	2336313,32
52	641108,51	2335365,23
53	641183,87	2334894,18
54	641376,57	2333971,77
55	641626,81	2333063,28
56	641933,60	2332172,30
57	642295,73	2331302,34
58	642711,77	2330456,83
59	643180,08	2329639,12
60	643698,81	2328852,42

Обозначение характерных точек границ	Координаты МСК-75 (зона 2)	
	X	Y
61	644265,92	2328099,85
62	644879,15	2327384,37
63	645536,11	2326708,81
64	646234,19	2326075,83
65	646970,63	2325487,93
66	647742,54	2324947,44
67	648546,86	2324456,48
68	649380,42	2324016,99
69	650239,93	2323630,71
70	651122,00	2323299,17
71	652023,15	2323023,66
72	652939,81	2322805,28
73	653868,39	2322644,88
74	654805,20	2322543,11
75	655746,55	2322500,37
76	656395,29	2322505,34
77	656688,73	2322516,81
78	657628,02	2322592,39
79	658560,71	2322726,79
80	659483,12	2322919,49
81	660391,60	2323169,73
82	660578,54	2323228,94
83	660850,30	2323327,04

Обозначение характерных точек границ	Координаты МСК-75 (зона 2)	
	X	Y
84	661488,67	2323556,54
85	662363,72	2323936,42
86	663212,86	2324371,16
87	664032,64	2324858,98
88	664819,76	2325397,94
89	665571,03	2325985,83
90	666283,41	2326620,29
91	666954,02	2327298,75
92	667580,15	2328018,46
93	668159,26	2328776,52
94	668689,02	2329569,86
95	669167,28	2330395,27
96	669592,10	2331249,40
97	669961,77	2332128,82
98	670274,80	2333029,95
99	670529,91	2333949,16
100	670726,08	2334882,72
101	670862,50	2335826,87
102	670938,64	2336777,78
103	670954,18	2337731,61
104	670909,06	2338684,49
1	670803,46	2339632,58

10.3. Перечень кадастровых кварталов, в границах территорий которых полностью или частично расположена шестая подзона приаэродромной территории аэродрома гражданской авиации Чита (Кадала), приведен в таблице 7.2.

Таблица 7.2

№ строки	Номера кадастровых кварталов				
	1	2	3	4	5
1	75:32:040734	75:32:040720	75:32:040863	75:32:040852	75:32:040837
2	75:32:040731	75:32:040718	75:32:040861	75:32:040851	75:32:040843
3	75:32:040732	75:32:040719	75:32:040802	75:32:040850	75:32:040842
4	75:32:040733	75:32:040736	75:32:040801	75:32:040849	75:32:040841
5	75:32:040726	75:32:040603	75:32:040361	75:32:040848	75:32:040839
6	75:32:040727	75:32:040745	75:32:040865	75:32:040846	75:32:040840
7	75:32:040728	75:32:040743	75:32:040866	75:32:040847	75:32:040602
8	75:32:040729	75:32:040744	75:32:040358	75:32:040816	75:32:040838
9	75:32:040730	75:32:040746	75:32:040359	75:32:040810	75:32:040902
10	75:32:040355	75:32:040747	75:32:040360	75:32:040817	75:32:040919

№ строки	Номера кадастровых кварталов				
	1	2	3	4	5
11	75:32:040357	75:32:040944	75:32:040803	75:32:040818	75:32:040920
12	75:32:040517	75:32:040604	75:32:040804	75:32:040819	75:32:040918
13	75:32:040749	75:32:040943	75:32:040805	75:32:040820	75:32:040910
14	75:32:040725	75:32:040945	75:32:040812	75:32:040821	75:32:040909
15	75:32:040710	75:32:040952	75:32:040806	75:32:040822	75:32:040908
16	75:32:040724	75:32:040953	75:32:040807	75:32:040823	75:32:040907
17	75:32:040723	75:32:040954	75:32:040809	75:32:040827	75:32:040912
18	75:32:040709	75:32:040956	75:32:040808	75:32:040828	75:32:040911
19	75:32:040707	75:32:040957	75:32:040811	75:32:040826	75:32:040917
20	75:32:040348	75:32:040864	75:32:040814	75:32:040825	75:32:040916
21	75:32:040345	75:32:040862	75:32:040815	75:32:040824	75:32:040913
22	75:32:040344	75:32:040504	75:32:040813	75:32:040845	75:32:040906
23	75:32:040343	75:32:040507	75:32:040855	75:32:040844	75:32:040914
24	75:32:040332	75:32:040505	75:32:040856	75:32:040833	75:32:040915
25	75:32:040333	75:32:040362	75:32:040859	75:32:040834	75:32:040905
26	75:32:040341	75:32:040123	75:32:040860	75:32:040831	75:32:040903
27	75:32:040338	75:32:040122	75:32:040858	75:32:040832	75:32:040904
28	75:32:040339	75:32:040121	75:32:040857	75:32:040835	75:32:040942
29	75:32:040340	75:32:040120	75:32:040854	75:32:040830	75:32:040937
30	75:32:040336	75:32:040127	75:32:040853	75:32:040829	75:32:040936
31	75:32:040334	75:32:040126	75:32:040228	75:32:010103	75:32:030633
32	75:32:040335	75:32:040124	75:32:040229	75:32:010201	75:32:030634
33	75:32:040342	75:32:040118	75:32:040230	75:32:010203	75:32:030626
34	75:32:040356	75:32:040119	75:32:040231	75:32:010204	75:32:030642
35	75:32:040514	75:32:040116	75:32:040232	75:32:010224	75:32:030646
36	75:32:040515	75:32:040104	75:32:040233	75:32:010223	75:32:030629
37	75:32:040512	75:32:040107	75:32:040234	75:32:010302	75:32:030631
38	75:32:040513	75:32:040106	75:32:040236	75:32:010307	75:32:030644
39	75:32:040511	75:32:040105	75:32:040237	75:32:010303	75:32:030643
40	75:32:010360	75:32:040109	75:32:040220	75:32:010309	75:32:030632
41	75:32:040508	75:32:040112	75:32:040223	75:32:010306	75:32:030628
42	75:32:040509	75:32:040110	75:32:040226	75:32:010305	75:32:030645
43	75:32:010361	75:32:040111	75:32:040212	75:32:010304	75:32:030523
44	75:32:010356	75:32:040103	75:32:040211	75:32:010801	75:32:030520
45	75:32:010359	75:32:040218	75:32:040201	75:32:010310	75:32:030519
46	75:32:010358	75:32:040219	75:32:040208	75:32:010311	75:32:030512
47	75:32:010308	75:32:040221	75:32:040207	75:32:010312	75:32:010221
48	75:32:010301	75:32:040222	75:32:040209	75:32:010313	75:32:010220
49	75:32:040503	75:32:040224	75:32:040102	75:32:010314	75:32:010219
50	75:32:030727	75:32:040225	75:32:040316	75:32:030630	75:32:010218
51	75:32:030726	75:32:040227	75:32:040317	75:32:010315	75:32:010217
52	75:32:030731	75:32:030859	75:32:040501	75:32:010316	75:32:010215

№ строки	Номера кадастровых кварталов				
	1	2	3	4	5
53	75:32:030730	75:32:030845	75:32:010226	75:32:010319	75:32:030502
54	75:32:030724	75:32:030847	75:32:010227	75:32:010317	75:32:030507
55	75:32:030725	75:32:030849	75:32:040502	75:32:030601	75:32:030506
56	75:32:030758	75:32:030870	75:32:010225	75:32:030606	75:32:030507
57	75:32:030757	75:32:030863	75:32:010105	75:32:030609	75:32:030508
58	75:32:030759	75:32:030861	75:32:010104	75:32:030610	75:32:010214
59	75:32:030761	75:32:030869	75:32:010108	75:32:030611	75:32:010213
60	75:32:030756	75:32:030862	75:32:010202	75:32:030627	75:32:010212
61	75:32:030755	75:32:030860	75:32:010707	75:32:010438	75:32:010211
62	75:32:030761	75:32:030844	75:32:010706	75:32:010410	75:32:010210
63	75:32:030762	75:32:030846	75:32:010704	75:32:010409	75:32:010205
64	75:32:030763	75:32:030848	75:32:010705	75:32:010417	75:32:010208
65	75:32:030754	75:32:030850	75:32:010701	75:32:010416	75:32:010207
66	75:32:030764	75:32:030839	75:32:010702	75:32:010415	75:32:010206
67	75:32:030753	75:32:030840	75:32:010703	75:32:010414	75:32:030132
68	75:32:030765	75:32:030841	75:32:030649	75:32:010418	75:32:030133
69	75:32:030752	75:32:030901	75:32:030648	75:32:010419	75:32:030174
70	75:32:030751	75:32:030823	75:32:030650	75:32:010422	75:32:030176
71	75:32:030747	75:32:030826	75:32:030651	75:32:010421	75:32:030175
72	75:32:030766	75:32:030838	75:32:030652	75:32:010423	75:32:030179
73	75:32:030750	75:32:030837	75:32:030653	75:32:010424	75:32:030129
74	75:32:030746	75:32:030836	75:32:030654	75:32:010425	75:32:030108
75	75:32:030749	75:32:030835	75:32:030659	75:32:010426	75:32:030186
76	75:32:030745	75:32:030834	75:32:030658	75:32:010427	75:32:030181
77	75:32:030724	75:32:030833	75:32:030655	75:32:010430	75:32:030185
78	75:32:030725	75:32:030832	75:32:030657	75:32:010429	75:32:030182
79	75:32:030818	75:32:030827	75:32:030656	75:32:010431	75:32:030180
80	75:32:030817	75:32:030824	75:32:010316	75:32:010428	75:32:030170
81	75:32:030816	75:32:030825	75:32:010317	75:32:010432	75:32:030150
82	75:32:030815	75:32:030828	75:32:010319	75:32:010433	75:32:030149
83	75:32:030821	75:32:030829	75:32:010320	75:32:010435	75:32:030166
84	75:32:030820	75:32:030830	75:32:010324	75:32:010434	75:32:030114
85	75:32:030819	75:32:030831	75:32:010323	75:32:010436	75:32:030144
86	75:32:030810	75:32:020157	75:32:010322	75:32:010504	75:32:010111
87	75:32:030822	75:32:020158	75:32:010323	75:32:021117	75:32:010110
88	75:32:030814	75:32:020154	75:32:010325	75:32:021116	75:32:010109
89	75:32:030813	75:32:020155	75:32:010357	75:32:021115	75:32:030164
90	75:32:030809	75:32:020151	75:32:010318	75:32:031001	75:32:030163
91	75:32:030808	75:32:020150	75:32:010327	75:32:021001	75:32:021123
92	75:32:030807	75:32:020149	75:32:010329	75:32:021114	75:32:021126
93	75:32:030802	75:32:020145	75:32:010333	75:32:021112	75:32:021103
94	75:32:030801	75:32:020146	75:32:010326	75:32:021002	75:32:021133

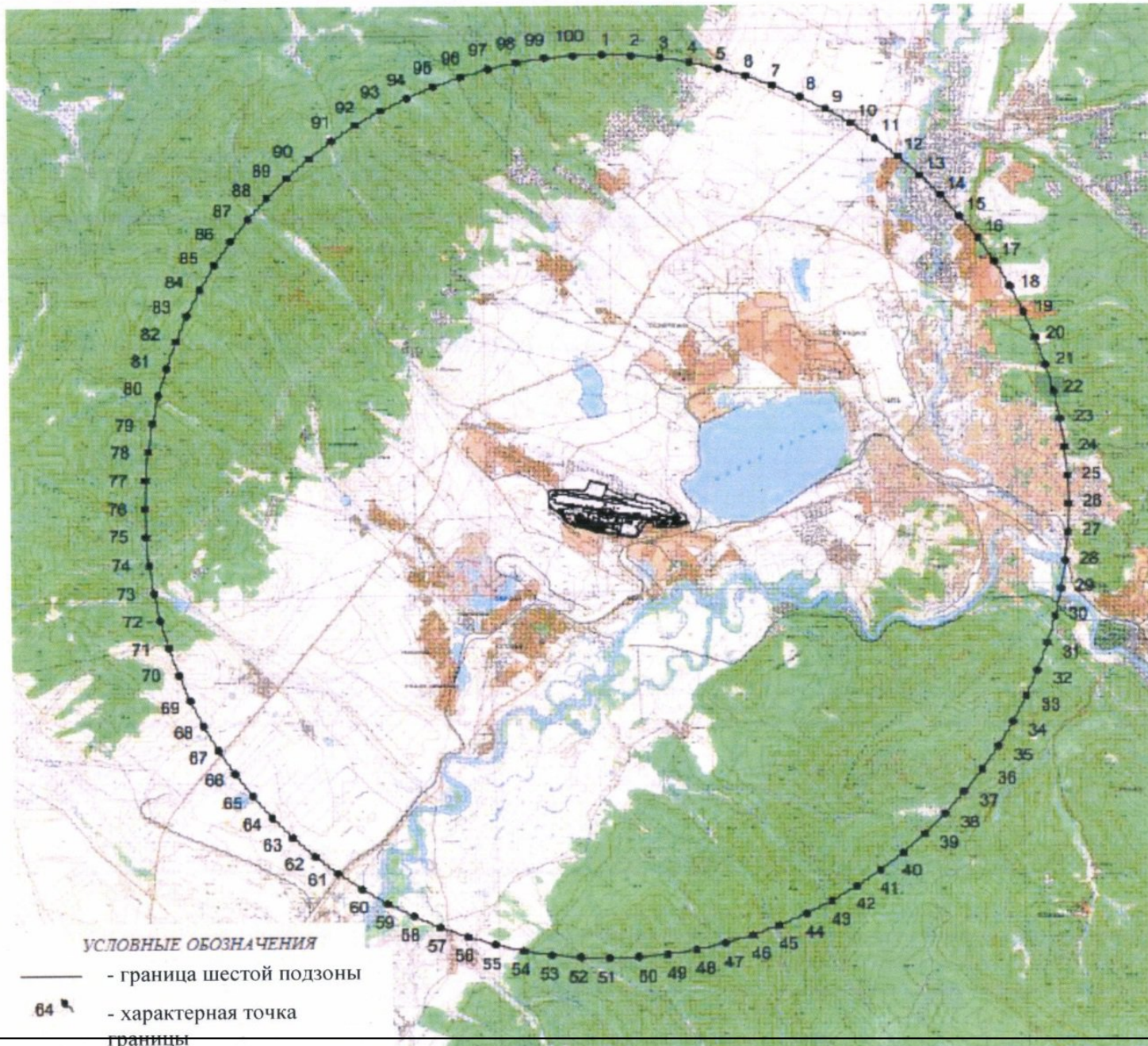
№ строки	Номера кадастровых кварталов				
	1	2	3	4	5
95	75:32:030661	75:32:020143	75:32:010330	75:32:021003	75:32:021131
96	75:32:030803	75:32:020142	75:32:010331	75:32:021004	75:32:021102
97	75:32:030805	75:32:020138	75:32:010332	75:32:021008	75:32:021130
98	75:32:030854	75:32:020139	75:32:010328	75:32:021110	75:32:021132
99	75:32:030857	75:32:020147	75:32:010334	75:32:021005	75:32:021134
100	75:32:030812	75:32:020601	75:32:010342	75:32:021007	75:32:021101
101	75:32:030811	75:32:030868	75:32:010340	75:32:021009	75:32:010609
102	75:32:030806	75:32:030867	75:32:010341	75:32:021010	75:32:010649
103	75:32:030851	75:32:030663	75:32:010340	75:32:021006	75:32:010667
104	75:32:030852	75:32:030804	75:32:010437	75:32:021011	75:32:010669
105	75:32:030853	75:32:030662	75:32:010336	75:32:021108	75:32:010670
106	75:32:030843	75:32:030866	75:32:010335	75:32:021120	75:32:010641
107	75:32:030856	75:32:030865	75:32:010339	75:32:021119	75:32:010658
108	75:32:030855	75:32:030864	75:32:010338	75:32:021107	75:32:010659
109	75:32:030858	75:32:030660	75:32:010502	75:32:021118	75:32:010660
110	75:32:010602	75:32:010802	75:32:010402	75:32:021121	75:32:010642
111	75:32:010601	75:32:010708	75:32:010403	75:32:021122	75:32:010657
112	75:32:010617	75:32:010349	75:32:010404	75:32:021136	75:32:010661
113	75:32:010616	75:32:010350	75:32:010408	75:32:021106	75:32:010664
114	75:32:010618	75:32:010343	75:32:010407	75:32:021125	75:32:010665
115	75:32:010620	75:32:010351	75:32:010406	75:32:021128	75:32:010663
116	75:32:010619	75:32:010352	75:32:010405	75:32:021129	75:32:010668
117	75:32:010621	75:32:010353	75:32:010413	75:32:021127	75:32:010666
118	75:32:010622	75:32:010354	75:32:010420	75:32:021124	75:32:010662
119	75:32:010621	75:32:010355	75:32:010411	75:32:021105	75:32:010653
120	75:32:010623	75:32:021137	75:32:010412	75:32:021104	75:32:010654
121	75:32:010625	75:32:021142	75:32:021206	75:32:021237	75:32:020159
122	75:32:010626	75:32:021138	75:32:021207	75:32:021401	75:32:020152
123	75:32:010627	75:32:021140	75:32:021211	75:32:021404	75:32:020148
124	75:32:010628	75:32:021143	75:32:021212	75:32:021402	75:32:020144
125	75:32:010636	75:32:021144	75:32:021213	75:32:021403	75:32:020140
126	75:32:010638	75:32:021139	75:32:021302	75:32:021405	75:32:020129
127	75:32:010639	75:32:021145	75:32:021303	75:32:021407	75:32:020128
128	75:32:010640	75:32:021150	75:32:021209	75:32:040949	75:32:020118
129	75:32:010672	75:32:021151	75:32:021208	75:32:040947	75:32:020106
130	75:32:010674	75:32:021148	75:32:021210	75:32:040948	75:32:030760
131	75:32:010673	75:32:021155	75:32:021217	75:32:040950	75:32:030723
132	75:32:010671	75:32:021154	75:32:021218	75:32:040951	75:32:030722
133	75:32:010675	75:32:021153	75:32:021220	75:32:040946	75:32:030721
134	75:32:010676	75:32:021147	75:32:021216	75:32:021406	75:32:030715
135	75:32:010346	75:32:021146	75:32:021223	75:32:021409	75:32:030718
136	75:32:010345	75:32:020901	75:32:021215	75:32:021408	75:32:030330

№ строки	Номера кадастровых кварталов				
	1	2	3	4	5
137	75:32:010344	75:32:021202	75:32:021214	75:32:021412	75:32:030322
138	75:32:010347	75:32:021201	75:32:021226	75:22:730301	75:32:030311
139	75:32:010348	75:32:021205	75:32:021225	75:22:730402	75:32:030604
140	75:22:730401	75:32:021204	75:32:021224	75:32:030142	75:32:030603
141	75:22:710201	75:32:021203	75:32:021227	75:32:030143	75:32:030404
142	75:22:250101	75:22:220101	75:32:021228	75:32:010101	75:32:030403
143	75:22:710101	75:22:690101	75:32:021229	75:32:010102	75:32:030303
144	75:22:240101	75:22:721101	75:32:021230	75:32:040318	75:32:030501
145	75:22:700102	75:22:710103	75:32:021231	75:32:040302	75:32:030161
146	75:22:700301	75:22:350102	75:32:021233	75:32:040101	75:32:030122
147	75:22:230101	75:22:681001	75:32:021232	75:32:040301	75:32:030121
148	75:22:230102	75:22:680601	75:32:021234	75:32:040750	75:32:030158
149	75:32:040923	75:32:030162	75:32:030620	75:32:010652	75:32:030148
150	75:32:040922	75:32:030503	75:32:030702	75:32:010650	75:22:681201
151	75:32:040921	75:32:030505	75:32:030708	75:32:010651	75:22:260102
152	75:32:040924	75:32:030504	75:32:030709	75:32:010656	75:22:710301
153	75:32:040925	75:32:030525	75:32:030707	75:32:010655	75:22:730801
154	75:32:040927	75:32:030602	75:32:030706	75:32:010643	75:22:770101
155	75:32:040928	75:32:030605	75:32:030703	75:32:010644	75:22:260107
156	75:32:040929	75:32:030608	75:32:030705	75:32:010645	75:22:260106
157	75:32:040930	75:32:030607	75:32:030704	75:32:010646	75:22:260105
158	75:32:040931	75:32:030612	75:32:030714	75:32:010647	75:22:260104
159	75:32:040932	75:32:030613	75:32:030716	75:32:010648	75:22:260103
160	75:32:040933	75:32:030614	75:32:030717	75:32:010610	75:22:260101
161	75:32:040934	75:32:030615	75:32:030709	75:32:010608	75:22:731001
162	75:32:040935	75:32:030625	75:32:030710	75:32:010503	75:22:730501
163	75:32:040941	75:32:030624	75:32:030711	75:32:010607	75:22:730502
164	75:32:040940	75:32:030616	75:32:030712	75:32:010606	75:22:700101
165	75:32:040939	75:32:030617	75:32:030713	75:32:010612	75:22:710102
166	75:32:040938	75:32:030618	75:32:030736	75:32:010611	75:22:730101
167	75:32:040410	75:32:030619	75:32:030735	75:32:010634	75:22:730201
168	75:32:040409	75:32:030621	75:32:030734	75:32:010633	75:32:030153
169	75:32:040403	75:32:030635	75:32:030744	75:32:010629	75:32:030114
170	75:32:040406	75:32:030636	75:32:030743	75:32:010632	75:32:021235
171	75:32:040404	75:32:030637	75:32:030742	75:32:010631	75:32:021236
172	75:32:040407	75:32:030641	75:32:030739	75:32:010630	75:22:680201
173	75:32:040349	75:32:030640	75:32:030737	75:32:010613	75:22:680501
174	75:32:040351	75:32:030638	75:32:030733	75:32:010605	75:22:220102
175	75:32:040353	75:32:030639	75:32:030732	75:32:010604	75:22:220103
176	75:32:040352	75:32:030647	75:32:030738	75:32:010614	75:32:010603
177	75:32:040354	75:32:030701	75:32:030729	75:32:010624	75:32:030728
178	75:32:040402	75:32:030321	-	-	-

10.4. Муниципальные образования, в границах территории которого полностью или частично расположена шестая подзона приаэродромной территории аэродрома гражданской авиации Чита (Кадала): городской округ «город Чита», Читинский муниципальный район.

10.5. Графическое изображение границ шестой подзоны приаэродромной территории аэродрома гражданской авиации Чита (Кадала) приведено на схеме 7.

Схема 7



11. Описание границ седьмой подзоны включает:

11.1. Седьмая подзона приаэродромной территории аэродрома гражданской авиации Чита (Кадала) определена из условий воздействия авиационного шума и включает территорию, ограниченную контуром эквивалентного уровня звука для дневного и ночного времени суток.

11.2. Перечень координат характерных точек границ седьмой подзоны приаэродромной территории аэродрома гражданской авиации Чита (Кадала) приведен в таблице 8.1.

Таблица 8.1

Обозначение характерных точек границ	Координаты МСК-75 (зона 2)	
	Х	У
1	652827,73	2346397,34
2	652832,96	2346390,10
3	652891,39	2346360,50
4	652919,95	2346359,40
5	652937,87	2346370,54
6	652998,23	2346387,21
7	653013,79	2346393,72
8	653020,58	2346393,96
9	653033,17	2346399,11
10	653082,66	2346424,21
11	653121,32	2346435,07
12	653157,29	2346448,73
13	653195,26	2346457,31
14	653221,88	2346465,32
15	653236,12	2346468,90
16	653322,19	2346481,57
17	653416,52	2346485,69
18	653422,29	2346485,59
19	653427,49	2346484,94
20	653497,18	2346478,51
21	653520,71	2346476,64
22	653522,15	2346476,55
23	653524,03	2346476,15
24	653604,14	2346458,91
25	653621,80	2346455,11
26	653654,16	2346443,19
27	653680,28	2346434,12
28	653721,18	2346418,12
29	653749,49	2346402,64

Обозначение характерных точек границ	Координаты МСК-75 (зона 2)	
	Х	У
30	653797,56	2346373,22
31	653812,24	2346364,93
32	653820,19	2346359,92
33	653868,16	2346320,62
34	653899,02	2346291,43
35	653918,69	2346272,93
36	653919,59	2346271,97
37	653920,28	2346271,05
38	653925,21	2346264,30
39	653962,13	2346214,75
40	653991,20	2346169,79
41	653999,21	2346152,25
42	654015,82	2346107,27
43	654024,93	2346078,78
44	654027,38	2346069,13
45	654030,60	2346053,35
46	654043,59	2345998,49
47	654049,12	2345968,72
48	654056,39	2345924,83
49	654058,15	2345914,24
50	654065,74	2345868,40
51	654074,88	2345832,09
52	654086,27	2345792,08
53	654092,70	2345767,90
54	654096,23	2345754,39
55	654108,91	2345710,47
56	654117,58	2345676,71
57	654120,04	2345667,40
58	654123,87	2345651,33

Обозначение характерных точек границ	Координаты МСК-75 (зона 2)	
	Х	У
59	654136,52	2345596,70
60	654143,78	2345566,96
61	654153,92	2345518,40
62	654154,45	2345515,70
63	654165,07	2345466,56
64	654171,18	2345433,54
65	654180,18	2345389,41
66	654184,62	2345366,20
67	654187,03	2345350,55
68	654201,15	2345265,87
69	654212,28	2345178,32
70	654213,96	2345165,63
71	654215,78	2345148,92
72	654221,75	2345089,16
73	654224,38	2345065,42
74	654226,96	2345035,53
75	654229,97	2344998,79
76	654232,90	2344965,24
77	654235,63	2344924,75
78	654236,74	2344907,02
79	654239,61	2344865,10
80	654242,47	2344815,86
81	654242,55	2344814,33
82	654245,46	2344764,97
83	654247,18	2344720,49
84	654247,70	2344708,64
85	654249,41	2344664,88
86	654250,94	2344625,82
87	654251,99	2344602,39
88	654253,48	2344564,78
89	654254,48	2344530,93
90	654256,07	2344496,36
91	654257,04	2344464,69
92	654257,63	2344435,66
93	654258,76	2344391,76
94	654259,31	2344364,63
95	654259,70	2344339,35
96	654261,06	2344287,57
97	654261,43	2344264,57
98	654261,41	2344242,70
99	654262,37	2344184,41

Обозначение характерных точек границ	Координаты МСК-75 (зона 2)	
	Х	У
100	654262,36	2344164,53
101	654262,47	2344145,42
102	654263,58	2344081,35
103	654263,68	2344064,48
104	654263,68	2344048,29
105	654264,98	2343978,09
106	654264,99	2343964,42
107	654264,83	2343951,10
108	654264,45	2343876,84
109	654264,30	2343864,41
110	654264,17	2343852,14
111	654264,76	2343774,71
112	654264,64	2343764,39
113	654262,72	2343654,13
114	654262,35	2343573,58
115	654262,19	2343564,37
116	654262,09	2343555,22
117	654261,74	2343472,41
118	654261,65	2343464,36
119	654261,24	2343364,34
120	654261,30	2343357,84
121	654263,38	2343267,09
122	654263,41	2343264,28
123	654263,53	2343261,69
124	654265,45	2343224,23
125	654267,72	2343167,44
126	654267,89	2343164,17
127	654268,13	2343160,37
128	654272,71	2343073,96
129	654273,37	2343064,05
130	654274,36	2343052,11
131	654279,81	2342982,50
132	654281,38	2342963,88
133	654283,47	2342940,87
134	654287,42	2342891,54
135	654290,02	2342863,71
136	654293,75	2342828,43
137	654296,27	2342801,79
138	654300,44	2342763,50
139	654306,17	2342713,75
140	654306,24	2342713,11

Обозначение характерных точек границ	Координаты МСК-75 (зона 2)	
	Х	У
141	654312,06	2342663,27
142	654316,34	2342624,55
143	654319,22	2342598,43
144	654326,15	2342535,72
145	654332,80	2342482,57
146	654335,04	2342462,82
147	654336,50	2342447,41
148	654344,49	2342368,65
149	654345,07	2342362,62
150	654345,49	2342357,79
151	654349,62	2342318,08
152	654354,06	2342267,76
153	654354,60	2342262,43
154	654355,16	2342255,79
155	654360,54	2342175,71
156	654361,71	2342162,28
157	654362,83	2342146,04
158	654366,45	2342083,11
159	654367,93	2342062,14
160	654369,37	2342037,45
161	654371,59	2341989,77
162	654373,27	2341962,02
163	654374,57	2341930,27
164	654375,35	2341895,09
165	654376,78	2341861,94
166	654377,63	2341825,30
167	654377,88	2341799,24
168	654378,79	2341761,88
169	654378,11	2341722,99
170	654377,39	2341700,46
171	654376,72	2341661,89
172	654376,05	2341623,32
173	654375,30	2341600,13
174	654374,63	2341561,90
175	654373,96	2341523,67
176	654373,19	2341499,79
177	654372,53	2341461,91
178	654373,95	2341421,88
179	654374,49	2341402,74
180	654375,98	2341361,83
181	654379,13	2341314,70

Обозначение характерных точек границ	Координаты МСК-75 (зона 2)	
	Х	У
182	654379,46	2341309,24
183	654382,71	2341261,68
184	654386,72	2341217,95
185	654388,03	2341203,68
186	654391,90	2341161,50
187	654395,95	2341128,54
188	654404,21	2341061,26
189	654406,60	2341040,52
190	654413,72	2340973,46
191	654415,13	2340961,04
192	654415,94	2340951,24
193	654422,50	2340862,57
194	654422,63	2340860,89
195	654422,71	2340859,48
196	654423,71	2340835,86
197	654426,34	2340764,67
198	654426,51	2340760,79
199	654426,61	2340756,51
200	654429,78	2340669,69
201	654429,98	2340660,71
202	654429,94	2340651,25
203	654429,56	2340560,69
204	654427,81	2340460,70
205	654427,29	2340450,38
206	654423,70	2340368,91
207	654423,29	2340360,75
208	654422,81	2340353,21
209	654417,80	2340264,90
210	654417,54	2340260,83
211	654417,20	2340257,22
212	654412,60	2340200,90
213	654409,39	2340163,49
214	654409,19	2340160,95
215	654408,64	2340157,76
216	654394,25	2340077,38
217	654391,48	2340061,23
218	654386,60	2340038,18
219	654376,54	2339993,91
220	654369,94	2339961,59
221	654359,17	2339913,37
222	654358,55	2339910,73

Обозначение характерных точек границ	Координаты МСК-75 (зона 2)	
	Х	У
223	654347,90	2339861,95
224	654345,02	2339822,94
225	654343,47	2339799,92
226	654340,71	2339762,05
227	654338,96	2339662,06
228	654338,99	2339625,57
229	654339,18	2339599,17
230	654339,21	2339562,03
231	654340,20	2339522,51
232	654340,82	2339502,44
233	654341,82	2339461,96
234	654344,02	2339416,74
235	654344,51	2339407,70
236	654346,71	2339361,85
237	654352,11	2339261,73
238	654354,78	2339221,01
239	654358,69	2339161,59
240	654360,49	2339128,21
241	654362,42	2339092,27
242	654364,08	2339061,47
243	654365,67	2339034,92
244	654368,37	2338984,30
245	654369,72	2338961,35
246	654371,10	2338941,86
247	654376,31	2338874,28
248	654377,25	2338861,19
249	654378,21	2338850,42
250	654386,09	2338762,34
251	654386,21	2338761,01
252	654386,34	2338759,96
253	654387,26	2338752,66
254	654396,73	2338671,70
255	654398,01	2338660,78
256	654400,16	2338645,97
257	654408,72	2338584,96
258	654412,31	2338560,50
259	654418,25	2338525,42
260	654422,46	2338499,93
261	654429,28	2338460,19
262	654437,78	2338416,42
263	654441,10	2338399,96

Обозначение характерных точек границ	Координаты МСК-75 (зона 2)	
	Х	У
264	654449,00	2338359,82
265	654455,08	2338334,81
266	654472,36	2338265,78
267	654473,94	2338259,35
268	654474,98	2338255,73
269	654478,39	2338244,45
270	654496,98	2338178,67
271	654502,74	2338158,83
272	654514,87	2338119,95
273	654520,17	2338102,76
274	654534,23	2338058,25
275	654545,72	2338029,12
276	654573,48	2337962,80
277	654574,98	2337959,07
278	654575,64	2337957,50
279	654577,71	2337953,06
280	654606,46	2337891,16
281	654622,77	2337856,65
282	654638,86	2337824,15
283	654670,00	2337762,32
284	654672,14	2337757,98
285	654673,29	2337755,74
286	654677,44	2337747,98
287	654706,57	2337692,92
288	654727,43	2337654,77
289	654742,23	2337629,05
290	654766,97	2337588,03
291	654779,23	2337566,48
292	654786,83	2337553,71
293	654816,39	2337504,05
294	654819,81	2337498,73
295	654848,96	2337452,60
296	654855,04	2337443,07
297	654864,22	2337429,52
298	654893,85	2337382,24
299	654915,25	2337351,41
300	654934,50	2337323,19
301	654961,74	2337286,07
302	654975,84	2337264,80
303	654986,69	2337250,14
304	655017,84	2337207,06

Обозначение характерных точек границ	Координаты МСК-75 (зона 2)	
	Х	У
305	655059,46	2337154,72
306	655061,83	2337151,23
307	655063,75	2337148,76
308	655076,45	2337131,15
309	655103,36	2337093,03
310	655140,32	2337047,40
311	655147,50	2337037,34
312	655157,22	2337025,23
313	655188,15	2336978,29
314	655212,67	2336946,11
315	655228,90	2336919,34
316	655254,72	2336880,95
317	655267,37	2336858,18
318	655275,52	2336844,99
319	655290,61	2336807,55
320	655297,81	2336789,27
321	655316,55	2336744,24
322	655322,90	2336715,19
323	655335,47	2336659,28
324	655338,89	2336643,83
325	655339,28	2336632,71
326	655340,39	2336552,38
327	655340,68	2336543,77
328	655339,84	2336534,94
329	655331,09	2336460,21
330	655329,61	2336443,94
331	655326,74	2336423,99
332	655318,32	2336371,62
333	655314,50	2336344,18
334	655308,24	2336307,82
335	655303,98	2336284,67
336	655297,23	2336244,46
337	655290,34	2336196,99
338	655289,60	2336191,52
339	655282,91	2336144,69
340	655278,89	2336107,05
341	655276,01	2336080,09
342	655272,24	2336044,86
343	655271,26	2336013,14
344	655269,94	2335975,93
345	655268,97	2335944,89

Обозначение характерных точек границ	Координаты МСК-75 (зона 2)	
	Х	У
346	655271,26	2335911,34
347	655272,96	2335880,54
348	655275,48	2335844,75
349	655280,03	2335800,45
350	655280,93	2335789,94
351	655285,80	2335744,54
352	655291,78	2335702,11
353	655294,98	2335683,16
354	655300,77	2335644,26
355	655307,75	2335619,23
356	655329,86	2335545,23
357	655330,30	2335543,71
358	655330,56	2335542,95
359	655331,29	2335541,00
360	655355,29	2335468,53
361	655365,95	2335443,07
362	655386,56	2335400,42
363	655407,68	2335362,84
364	655418,84	2335342,12
365	655422,26	2335336,58
366	655427,61	2335329,06
367	655462,71	2335277,34
368	655494,43	2335240,77
369	655509,61	2335224,32
370	655525,55	2335210,10
371	655563,80	2335178,34
372	655616,86	2335146,20
373	655624,37	2335141,31
374	655626,19	2335140,28
375	655632,01	2335138,35
376	655699,81	2335113,07
377	655723,79	2335106,73
378	655752,61	2335107,42
379	655791,77	2335103,57
380	655823,76	2335104,06
381	655840,88	2335117,81
382	655880,93	2335133,99
383	655912,02	2335145,94
384	655924,57	2335148,67
385	655956,94	2335201,23
386	655978,30	2335232,30

Обозначение характерных точек границ	Координаты МСК-75 (зона 2)	
	Х	У
387	655994,90	2335250,81
388	656016,22	2335206,76
389	656046,16	2335145,62
390	656089,63	2335073,79
391	656132,31	2334994,06
392	656162,42	2334935,59
393	656189,77	2334885,50
394	656239,92	2334839,36
395	656286,74	2334797,88
396	656335,77	2334750,68
397	656418,98	2334752,44
398	656481,18	2334753,77
399	656523,20	2334804,99
400	656554,15	2334845,20
401	656562,28	2334854,83
402	656569,75	2334868,46
403	656581,17	2334890,70
404	656596,30	2334928,12
405	656618,11	2334981,69
406	656628,82	2335013,99
407	656637,22	2335046,62
408	656644,75	2335096,09
409	656651,31	2335153,56
410	656654,75	2335194,25
411	656660,48	2335231,09
412	656664,70	2335274,87
413	656668,70	2335306,11
414	656674,42	2335338,79
415	656677,86	2335353,48
416	656716,85	2335319,41
417	656722,43	2335314,08
418	656727,58	2335310,06
419	656741,07	2335305,41
420	656807,71	2335298,12
421	656827,16	2335284,61
422	656857,96	2335286,16
423	656913,19	2335301,68
424	656927,50	2335302,93
425	656936,95	2335306,16
426	656953,88	2335315,25
427	657000,30	2335342,35

Обозначение характерных точек границ	Координаты МСК-75 (зона 2)	
	Х	У
428	657028,67	2335368,50
429	657052,86	2335389,73
430	657073,91	2335413,18
431	657097,77	2335445,02
432	657131,08	2335504,79
433	657133,88	2335509,44
434	657135,25	2335512,12
435	657137,43	2335518,20
436	657161,84	2335582,28
437	657171,64	2335611,51
438	657180,91	2335658,49
439	657181,93	2335663,28
440	657191,07	2335711,20
441	657193,88	2335752,71
442	657194,99	2335770,38
443	657197,72	2335811,11
444	657196,79	2335851,51
445	657196,61	2335870,25
446	657195,62	2335911,17
447	657190,89	2335959,43
448	657190,63	2335962,78
449	657185,59	2336011,37
450	657176,89	2336047,82
451	657166,45	2336086,54
452	657160,08	2336111,83
453	657156,73	2336126,65
454	657142,93	2336181,38
455	657137,93	2336206,80
456	657136,51	2336212,27
457	657132,99	2336223,01
458	657115,63	2336283,58
459	657104,62	2336312,85
460	657087,33	2336354,55
461	657068,81	2336391,28
462	657058,21	2336413,69
463	657054,54	2336421,19
464	657047,32	2336433,89
465	657023,05	2336489,09
466	657009,12	2336514,58
467	656989,03	2336554,54
468	656955,94	2336609,97

Обозначение характерных точек границ	Координаты МСК-75 (зона 2)	
	Х	У
469	656952,73	2336615,58
470	656952,00	2336617,09
471	656950,55	2336619,62
472	656920,62	2336685,09
473	656903,75	2336716,47
474	656889,04	2336752,90
475	656864,01	2336806,98
476	656859,48	2336817,26
477	656858,36	2336821,58
478	656854,31	2336835,88
479	656839,28	2336901,46
480	656835,18	2336917,71
481	656834,44	2336939,41
482	656832,39	2336993,11
483	656831,57	2337017,80
484	656834,85	2337040,79
485	656841,86	2337100,56
486	656844,20	2337117,60
487	656847,35	2337129,65
488	656860,48	2337188,17
489	656866,84	2337211,27
490	656868,28	2337217,20
491	656871,86	2337227,83
492	656892,62	2337286,37
493	656902,34	2337316,63
494	656917,84	2337362,06
495	656921,57	2337374,13
496	656935,24	2337416,08
497	656942,65	2337438,18
498	656966,18	2337512,44
499	656967,03	2337514,74
500	656967,31	2337515,54
501	656967,82	2337517,10
502	656992,93	2337589,71
503	657000,97	2337614,98
504	657015,17	2337661,12
505	657016,92	2337666,68
506	657031,35	2337714,47
507	657039,50	2337745,11
508	657052,61	2337795,57
509	657057,48	2337814,03

Обозначение характерных точек границ	Координаты МСК-75 (зона 2)	
	Х	У
510	657072,59	2337877,43
511	657080,06	2337906,71
512	657081,74	2337913,64
513	657084,16	2337924,34
514	657099,00	2337988,90
515	657104,45	2338013,26
516	657116,72	2338072,36
517	657125,15	2338112,93
518	657132,36	2338157,97
519	657134,24	2338169,30
520	657141,24	2338212,67
521	657152,59	2338285,33
522	657156,82	2338312,42
523	657159,54	2338333,43
524	657169,34	2338399,80
525	657170,99	2338412,20
526	657171,52	2338422,83
527	657176,63	2338505,15
528	657176,98	2338512,11
529	657177,10	2338518,86
530	657179,63	2338606,35
531	657179,73	2338612,09
532	657179,86	2338617,81
533	657182,47	2338707,39
534	657182,57	2338712,07
535	657182,63	2338716,74
536	657185,32	2338808,45
537	657185,36	2338812,04
538	657185,27	2338815,82
539	657183,59	2338905,08
540	657183,41	2338912,10
541	657183,07	2338919,90
542	657180,51	2339000,41
543	657179,98	2339012,19
544	657179,29	2339025,62
545	657176,17	2339094,52
546	657174,18	2339132,72
547	657171,61	2339188,42
548	657170,34	2339212,40
549	657167,71	2339241,24
550	657164,41	2339279,77

Обозначение характерных точек границ	Координаты МСК-75 (зона 2)	
	Х	У
551	657161,37	2339312,58
552	657156,67	2339354,47
553	657155,19	2339369,18
554	657150,15	2339412,81
555	657144,18	2339456,85
556	657142,10	2339471,36
557	657136,37	2339513,07
558	657131,99	2339543,39
559	657125,17	2339590,70
560	657121,90	2339613,35
561	657119,36	2339629,49
562	657104,74	2339713,68
563	657083,65	2339791,61
564	657077,15	2339814,18
565	657062,82	2339858,89
566	657060,18	2339867,25
567	657044,73	2339914,77
568	657036,42	2339942,62
569	657015,95	2340009,24
570	657014,10	2340015,34
571	657013,38	2340018,68
572	657010,28	2340032,07
573	656995,51	2340099,72
574	656992,01	2340115,75
575	656987,78	2340140,22
576	656980,53	2340183,56
577	656974,83	2340216,07
578	656967,30	2340269,09
579	656960,58	2340316,35
580	656955,71	2340356,21
581	656952,58	2340380,28
582	656948,08	2340416,59
583	656936,32	2340516,82
584	656934,98	2340532,80
585	656928,00	2340609,35
586	656927,35	2340617,00
587	656926,86	2340623,26
588	656921,75	2340688,54
589	656919,65	2340717,16
590	656919,50	2340719,96
591	656915,26	2340808,67

Обозначение характерных точек границ	Координаты МСК-75 (зона 2)	
	Х	У
592	656914,79	2340817,27
593	656914,45	2340827,00
594	656911,76	2340903,60
595	656911,28	2340917,35
596	656910,85	2340932,54
597	656909,36	2340999,58
598	656908,84	2341017,43
599	656908,40	2341036,88
600	656907,08	2341095,68
601	656906,59	2341117,49
602	656905,89	2341141,28
603	656904,75	2341191,74
604	656903,98	2341217,56
605	656901,68	2341247,46
606	656898,84	2341284,34
607	656896,27	2341317,72
608	656892,26	2341359,02
609	656890,81	2341374,89
610	656886,56	2341417,92
611	656881,95	2341464,63
612	656881,13	2341472,36
613	656876,53	2341518,12
614	656874,09	2341555,35
615	656871,78	2341583,84
616	656869,44	2341618,26
617	656868,88	2341648,63
618	656867,83	2341689,74
619	656866,80	2341744,91
620	656865,51	2341793,95
621	656865,04	2341818,39
622	656864,10	2341897,21
623	656863,85	2341918,43
624	656864,06	2341938,87
625	656864,22	2341998,90
626	656864,41	2342018,45
627	656866,16	2342118,45
628	656866,65	2342137,99
629	656867,72	2342198,89
630	656868,21	2342218,44
631	656868,71	2342238,28
632	656869,76	2342298,58

Обозначение характерных точек границ	Координаты МСК-75 (зона 2)	
	Х	У
633	656870,26	2342318,42
634	656870,93	2342338,73
635	656872,85	2342397,19
636	656873,55	2342418,39
637	656874,45	2342440,43
638	656876,26	2342495,47
639	656877,20	2342518,36
640	656877,99	2342542,16
641	656880,51	2342618,32
642	656880,75	2342643,13
643	656880,84	2342694,34
644	656881,07	2342718,34
645	656881,68	2342742,33
646	656882,59	2342794,33
647	656883,21	2342818,32
648	656883,83	2342842,71
649	656884,73	2342893,93
650	656885,99	2342943,10
651	656886,87	2342993,51
652	656887,51	2343018,30
653	656888,60	2343043,93
654	656890,25	2343091,82
655	656891,38	2343118,26
656	656892,82	2343146,31
657	656896,52	2343218,19
658	656898,72	2343250,30
659	656903,36	2343318,10
660	656905,92	2343355,56
661	656907,18	2343379,71
662	656909,86	2343418,01
663	656913,84	2343474,62
664	656916,88	2343517,92
665	656920,71	2343566,46
666	656920,90	2343569,12
667	656924,80	2343617,80
668	656927,67	2343663,92
669	656928,25	2343672,04
670	656933,76	2343759,42
671	656935,02	2343776,88
672	656937,63	2343817,63
673	656939,34	2343855,44

Обозначение характерных точек границ	Координаты МСК-75 (зона 2)	
	Х	У
674	656940,73	2343880,69
675	656942,42	2343917,57
676	656943,70	2343952,74
677	656945,42	2343983,53
678	656946,68	2344017,52
679	656947,58	2344050,52
680	656948,88	2344085,17
681	656949,76	2344117,49
682	656950,64	2344149,17
683	656952,05	2344186,54
684	656952,90	2344217,46
685	656953,44	2344248,07
686	656954,12	2344286,84
687	656954,65	2344317,46
688	656955,49	2344347,75
689	656957,03	2344387,96
690	656957,85	2344417,43
691	656958,66	2344446,29
692	656960,32	2344489,45
693	656961,11	2344517,40
694	656962,16	2344544,46
695	656965,08	2344592,34
696	656966,07	2344617,33
697	656966,76	2344641,50
698	656968,88	2344694,31
699	656969,54	2344717,30
700	656970,19	2344739,77
701	656972,47	2344796,09
702	656973,09	2344817,26
703	656973,45	2344838,19
704	656975,91	2344897,72
705	656976,25	2344917,23
706	656976,12	2344937,24
707	656977,17	2344997,24
708	656976,83	2345038,31
709	656977,85	2345096,20
710	656977,65	2345117,26
711	656976,49	2345140,47
712	656974,59	2345191,36
713	656973,24	2345217,36
714	656966,66	2345317,51

Обозначение характерных точек границ	Координаты МСК-75 (зона 2)	
	Х	У
715	656963,47	2345357,57
716	656962,23	2345376,04
717	656958,81	2345417,67
718	656954,73	2345467,10
719	656954,59	2345468,57
720	656950,39	2345517,84
721	656948,67	2345559,55
722	656947,32	2345577,91
723	656945,52	2345617,95
724	656943,41	2345652,78
725	656940,80	2345686,48
726	656937,11	2345744,99
727	656932,96	2345796,40
728	656931,52	2345818,25
729	656930,90	2345837,31
730	656927,56	2345903,79
731	656927,07	2345918,35
732	656926,40	2345931,27
733	656918,95	2346014,52
734	656918,73	2346018,52
735	656918,60	2346022,03
736	656915,90	2346068,59
737	656912,71	2346114,66
738	656912,23	2346118,67
739	656911,74	2346123,80
740	656905,54	2346206,04
741	656904,24	2346218,83
742	656903,02	2346234,65
743	656900,90	2346299,86
744	656899,23	2346318,94
745	656897,82	2346341,83
746	656895,94	2346393,38
747	656894,25	2346419,05
748	656891,32	2346450,37
749	656889,86	2346485,82
750	656886,28	2346519,22
751	656884,48	2346559,27
752	656884,83	2346579,26
753	656882,67	2346619,31
754	656880,18	2346665,53
755	656880,32	2346673,21

Обозначение характерных точек границ	Координаты МСК-75 (зона 2)	
	Х	У
756	656877,28	2346719,43
757	656872,50	2346763,97
758	656870,40	2346777,46
759	656865,40	2346819,67
760	656862,95	2346853,05
761	656855,34	2346894,86
762	656853,01	2346919,91
763	656850,16	2346939,01
764	656832,53	2347020,30
765	656763,84	2347052,27
766	656733,24	2347062,05
767	656709,42	2347045,99
768	656632,54	2347023,80
769	656574,65	2346981,94
770	656531,38	2346958,88
771	656516,06	2346940,81
772	656497,47	2346926,14
773	656464,49	2346892,42
774	656429,63	2346860,63
775	656415,34	2346841,50
776	656401,78	2346827,78
777	656364,78	2346792,06
778	656327,98	2346767,52
779	656308,04	2346749,01
780	656285,64	2346729,79
781	656256,57	2346700,50
782	656226,37	2346676,97
783	656203,31	2346653,85
784	656179,41	2346631,62
785	656153,07	2346604,07
786	656124,62	2346578,72
787	656101,14	2346556,05
788	656073,82	2346533,45
789	656023,01	2346488,17
790	655997,06	2346460,22
791	655968,22	2346435,27
792	655921,32	2346393,22
793	655893,22	2346364,15
794	655863,18	2346337,08
795	655840,65	2346316,78
796	655819,63	2346297,83

Обозначение характерных точек границ	Координаты МСК-75 (зона 2)	
	Х	У
797	655787,55	2346269,96
798	655743,58	2346239,15
799	655728,92	2346228,87
800	655718,27	2346221,94
801	655669,40	2346188,71
802	655660,44	2346183,44
803	655617,11	2346157,13
804	655606,49	2346152,04
805	655579,34	2346141,99
806	655534,38	2346124,92
807	655516,42	2346119,28
808	655492,02	2346119,12
809	655444,92	2346115,76
810	655416,33	2346115,67
811	655397,06	2346125,74
812	655346,85	2346146,06
813	655324,99	2346154,45
814	655317,02	2346156,59
815	655285,83	2346178,72
816	655264,52	2346194,36
817	655218,15	2346222,62
818	655205,61	2346235,79
819	655191,33	2346248,81
820	655152,06	2346282,38
821	655119,54	2346303,41
822	655095,51	2346326,09
823	655060,36	2346351,13
824	655036,46	2346367,37
825	655020,78	2346375,96
826	654976,20	2346407,49
827	654952,94	2346421,65
828	654921,90	2346441,27
829	654914,62	2346446,33
830	654902,12	2346453,92
831	654853,58	2346485,70
832	654823,00	2346505,32
833	654792,71	2346525,24
834	654745,83	2346556,69
835	654732,81	2346565,69
836	654724,13	2346571,36
837	654684,58	2346597,77

Обозначение характерных точек границ	Координаты МСК-75 (зона 2)	
	Х	У
838	654672,56	2346605,83
839	654625,25	2346636,94
840	654611,67	2346645,33
841	654589,73	2346659,44
842	654549,63	2346683,74
843	654526,29	2346697,88
844	654486,10	2346720,70
845	654444,04	2346745,06
846	654427,26	2346754,73
847	654422,01	2346757,11
848	654411,26	2346762,59
849	654353,59	2346789,35
850	654328,05	2346801,74
851	654282,10	2346818,63
852	654269,88	2346823,62
853	654228,69	2346839,65
854	654209,49	2346846,83
855	654151,88	2346867,16
856	654129,27	2346874,50
857	654119,52	2346877,53
858	654058,07	2346897,23
859	654029,79	2346905,79
860	653984,57	2346915,48
861	653976,76	2346917,02
862	653930,15	2346927,39
863	653890,73	2346932,25
864	653867,07	2346935,36
865	653830,34	2346939,95
866	653797,00	2346940,05
867	653764,13	2346940,15
868	653730,32	2346940,26
869	653694,20	2346939,09
870	653667,51	2346938,40
871	653630,24	2346937,17
872	653584,75	2346931,72
873	653576,47	2346930,88
874	653530,00	2346925,02
875	653489,88	2346918,75
876	653465,32	2346914,69
877	653429,69	2346909,03
878	653406,56	2346903,24

Обозначение характерных точек границ	Координаты МСК-75 (зона 2)	
	Х	У
879	653333,38	2346885,61
880	653329,24	2346884,58
881	653326,97	2346883,85
882	653320,85	2346881,69
883	653256,73	2346854,79
884	653228,52	2346844,71
885	653186,01	2346826,21
886	653158,28	2346814,82
887	653127,74	2346802,01
888	653117,11	2346795,76
889	653100,42	2346785,53
890	653061,24	2346751,81

Обозначение характерных точек границ	Координаты МСК-75 (зона 2)	
	Х	У
891	653026,49	2346731,70
892	653000,71	2346712,68
893	652964,59	2346687,88
894	652949,63	2346663,79
895	652924,86	2346640,28
896	652903,91	2346609,33
897	652887,37	2346589,20
898	652869,99	2346542,65
899	652849,34	2346516,51
900	652831,30	2346490,16
901	652834,49	2346477,60
1	652827,73	2346397,34

11.3. Перечень кадастровых кварталов, в границах территорий которых полностью или частично расположена седьмая подзона приаэродромной территории аэродрома гражданской авиации Чита (Кадала) приведен в таблице 8.2.

Таблица 8.2

№ строки	Номера кадастровых кварталов				
	1	2	3	4	5
1	75:00:000000	75:32:040728	75:32:040733	75:32:010672	75:32:040734
2	75:32:010671	75:32:040710	75:32:040732	75:32:040953	75:32:010670
3	75:32:040709	75:22:710102	75:32:040954	75:32:010660	75:32:040517
4	75:32:040516	75:32:010661	75:32:010643	75:32:040724	75:32:040725
5	75:22:260102	75:32:010669	75:32:010636	75:32:040747	75:32:010642
6	75:32:021101	75:32:040357	75:22:700101	75:32:040944	75:22:260103
7	75:22:260107	75:32:010633	75:22:260105	75:32:040743	75:32:010676
8	75:32:010656	75:32:040729	75:32:040945	75:32:010639	75:32:010674
9	75:32:010640	75:32:010644	75:32:040726	75:32:040956	75:32:040723
10	75:32:040731	75:32:040957	75:32:040746	75:32:040745	75:32:010638
11	75:22:260106	75:22:710301	75:32:010673	75:32:010658	75:32:010675
12	75:32:040603	75:32:040744	75:22:260104	75:22:730801	75:22:260101
13	75:32:040750	75:32:040736	75:32:010634	75:32:010659	75:32:040355
14	75:32:040730	75:32:040604	75:32:040735	75:32:010641	75:22:000000
15	75:32:040951	75:32:040952	75:32:040749	75:32:010657	75:32:000000

11.4. Муниципальные образования, в границах территории которого полностью или частично расположена седьмая подзона приаэродромной территории аэродрома гражданской авиации Чита (Кадала): городской округ «город Чита», Читинский муниципальный район.

11.5. Графическое изображение границ седьмой подзоны приаэродромной территории аэродрома гражданской авиации Чита (Кадала) приведено на схеме 8.

Схема 8



11.6. Перечень координат характерных точек границ секторов (зон) седьмой подзоны приаэродромной территории аэродрома гражданской авиации Чита (Кадала) приведены в таблице 8.3.

Таблица 8.3

Обозначение характерных точек границ	Координаты МСК-75 (зона 2)	
	X	Y
Сектор 7.1 (Зона ограничения строительства)		
Внешний контур		
1	656335,77	2334750,68
2	656418,98	2334752,44
3	656481,18	2334753,77
4	656523,20	2334804,99
5	656554,15	2334845,20
6	656562,28	2334854,83
7	656569,75	2334868,46
8	656581,17	2334890,70
9	656596,30	2334928,12
10	656618,11	2334981,69
11	656628,82	2335013,99
12	656637,22	2335046,62
13	656644,75	2335096,09
14	656651,31	2335153,56
15	656654,75	2335194,25
16	656660,48	2335231,09
17	656664,70	2335274,87
18	656668,70	2335306,11
19	656674,42	2335338,79
20	656684,09	2335380,12
21	656692,87	2335422,38
22	656697,58	2335451,55
23	656706,34	2335482,11
24	656712,34	2335511,48
25	656719,18	2335542,76
26	656724,14	2335564,03
27	656729,15	2335591,15
28	656736,47	2335620,83
29	656743,19	2335647,40
30	656747,25	2335679,89
31	656754,67	2335720,39
32	656758,95	2335744,28

Обозначение характерных точек границ	Координаты МСК-75 (зона 2)	
	X	Y
33	656762,80	2335774,81
34	656764,42	2335814,79
35	656765,35	2335847,03
36	656765,83	2335863,98
37	656766,82	2335889,13
38	656766,59	2335928,51
39	656766,88	2335966,77
40	656759,56	2336076,91
41	656751,42	2336155,02
42	656738,35	2336250,33
43	656722,49	2336349,03
44	656713,79	2336396,10
45	656700,16	2336469,41
46	656684,62	2336535,00
47	656672,20	2336592,48
48	656655,36	2336671,21
49	656643,26	2336731,24
50	656627,76	2336802,69
51	656605,75	2336906,10
52	656591,57	2336969,99
53	656576,02	2337042,01
54	656553,22	2337126,23
55	656537,54	2337193,34
56	656519,86	2337266,80
57	656508,74	2337319,07
58	656496,78	2337374,97
59	656482,15	2337430,39
60	656468,64	2337478,03
61	656458,20	2337517,68
62	656441,98	2337567,29
63	656427,15	2337617,54
64	656411,63	2337661,18
65	656395,91	2337703,68
66	656383,57	2337744,99
67	656357,32	2337834,35

Обозначение характерных точек границ	Координаты МСК-75 (зона 2)	
	Х	У
68	656337,92	2337905,79
69	656322,49	2337961,35
70	656305,45	2338028,80
71	656289,16	2338087,42
72	656280,08	2338123,73
73	656274,48	2338168,50
74	656267,34	2338196,99
75	656262,08	2338222,96
76	656258,76	2338244,84
77	656256,01	2338264,44
78	656252,32	2338298,80
79	656248,43	2338338,63
80	656245,02	2338384,56
81	656240,34	2338436,63
82	656237,68	2338493,07
83	656232,55	2338550,53
84	656228,52	2338594,34
85	656223,37	2338682,98
86	656215,54	2338770,87
87	656212,44	2338847,33
88	656208,21	2338915,43
89	656203,05	2338987,00
90	656194,21	2339058,56
91	656186,26	2339115,11
92	656179,36	2339152,21
93	656171,22	2339185,08
94	656161,53	2339217,02
95	656152,71	2339245,30
96	656144,68	2339273,97
97	656136,79	2339299,32
98	656127,05	2339319,08
99	656115,40	2339345,13
100	656105,49	2339370,27
101	656091,91	2339403,20
102	656076,05	2339424,22
103	656061,14	2339443,26
104	656049,28	2339459,18
105	656036,85	2339477,84
106	656023,74	2339490,23
107	656011,76	2339500,45
108	655998,25	2339512,85

Обозначение характерных точек границ	Координаты МСК-75 (зона 2)	
	Х	У
109	655978,92	2339528,68
110	655972,36	2339535,58
111	655958,63	2339538,18
112	655941,78	2339542,81
113	655856,90	2339546,84
114	655832,97	2339553,08
115	655818,80	2339562,59
116	655806,40	2339576,39
117	655796,24	2339598,16
118	655786,75	2339630,47
119	655767,50	2339690,59
120	655753,60	2339731,52
121	655743,85	2339769,77
122	655736,25	2339801,42
123	655726,12	2339832,90
124	655710,72	2339876,50
125	655702,43	2339913,84
126	655694,48	2339942,21
127	655689,14	2339967,90
128	655679,07	2340041,22
129	655674,18	2340096,94
130	655664,62	2340163,45
131	655649,06	2340233,82
132	655633,69	2340302,31
133	655615,53	2340358,82
134	655596,91	2340427,05
135	655577,01	2340497,67
136	655555,46	2340568,74
137	655537,22	2340628,28
138	655523,17	2340702,68
139	655509,32	2340769,57
140	655496,94	2340843,83
141	655483,00	2340914,76
142	655464,74	2341007,76
143	655447,42	2341091,03
144	655430,82	2341161,62
145	655415,61	2341221,17
146	655410,42	2341234,35
147	655370,08	2341299,37
148	655361,75	2341317,01
149	655336,63	2341415,00

Обозначение характерных точек границ	Координаты МСК-75 (зона 2)	
	Х	У
150	655318,18	2341491,56
151	655304,31	2341566,39
152	655289,98	2341633,96
153	655275,86	2341711,12
154	655244,92	2341680,25
155	655244,36	2341629,34
156	655235,65	2341603,70
157	655229,37	2341584,63
158	655219,44	2341564,64
159	655218,47	2341491,91
160	655220,33	2341465,71
161	655217,11	2341432,64
162	655213,42	2341392,29
163	655214,54	2341307,45
164	655215,21	2341250,97
165	655217,72	2341204,42
166	655221,50	2341173,80
167	655225,82	2341097,65
168	655230,08	2341054,74
169	655236,21	2341012,13
170	655243,67	2340962,20
171	655249,98	2340918,32
172	655259,54	2340861,64
173	655272,62	2340809,59
174	655277,99	2340793,82
175	655277,32	2340767,71
176	655279,38	2340741,97
177	655283,92	2340714,73
178	655288,16	2340694,63
179	655290,71	2340675,57
180	655293,91	2340663,59
181	655292,70	2340604,28
182	655295,96	2340562,37
183	655300,51	2340534,11
184	655301,62	2340501,28
185	655304,77	2340452,85
186	655312,49	2340355,99
187	655318,28	2340301,22
188	655322,12	2340250,54
189	655327,32	2340200,84
190	655331,63	2340157,57

Обозначение характерных точек границ	Координаты МСК-75 (зона 2)	
	Х	У
191	655336,41	2340122,40
192	655341,82	2340103,74
193	655353,02	2340041,70
194	655360,26	2339996,31
195	655370,22	2339949,40
196	655385,38	2339897,74
197	655389,57	2339880,59
198	655394,57	2339856,09
199	655396,90	2339815,03
200	655398,35	2339781,44
201	655404,07	2339731,99
202	655402,58	2339695,37
203	655405,65	2339651,43
204	655406,89	2339612,84
205	655411,12	2339598,70
206	655414,33	2339575,63
207	655412,54	2339558,19
208	655400,21	2339535,19
209	655385,86	2339506,03
210	655361,84	2339489,45
211	655345,60	2339476,91
212	655328,23	2339460,55
213	655314,14	2339448,19
214	655288,86	2339431,54
215	655262,34	2339416,83
216	655249,64	2339391,45
217	655228,80	2339352,96
218	655213,56	2339327,68
219	655201,67	2339298,27
220	655195,60	2339248,36
221	655184,64	2339191,77
222	655183,18	2339147,41
223	655185,34	2339094,38
224	655189,16	2339037,19
225	655196,05	2338978,92
226	655209,52	2338908,01
227	655230,17	2338826,22
228	655247,75	2338746,89
229	655269,77	2338665,07
230	655285,31	2338606,83
231	655314,68	2338504,24

Обозначение характерных точек границ	Координаты МСК-75 (зона 2)	
	Х	У
232	655327,91	2338449,68
233	655348,90	2338384,26
234	655361,60	2338339,40
235	655379,62	2338262,28
236	655398,56	2338177,64
237	655413,17	2338120,83
238	655421,60	2338067,25
239	655430,81	2338012,76
240	655439,59	2337965,68
241	655442,75	2337932,55
242	655446,78	2337874,87
243	655451,00	2337828,38
244	655455,21	2337766,49
245	655455,43	2337703,83
246	655457,54	2337649,02
247	655454,48	2337595,81
248	655453,19	2337539,44
249	655448,73	2337465,91
250	655442,04	2337425,18
251	655441,34	2337385,04
252	655428,98	2337340,05
253	655409,08	2337266,44
254	655404,59	2337235,47
255	655416,03	2337179,95
256	655439,88	2337092,03
257	655461,77	2337020,52
258	655499,80	2336936,31
259	655524,54	2336803,78
260	655535,87	2336740,04
261	655543,82	2336682,78
262	655558,54	2336588,50
263	655571,59	2336499,95
264	655581,20	2336418,59
265	655597,88	2336307,13
266	655611,80	2336225,82
267	655629,83	2336134,09
268	655641,36	2336066,53
269	655658,23	2335987,88
270	655675,39	2335905,65
271	655693,88	2335838,42
272	655715,21	2335770,08

Обозначение характерных точек границ	Координаты МСК-75 (зона 2)	
	Х	У
273	655738,78	2335704,30
274	655770,09	2335627,27
275	655804,15	2335563,11
276	655829,77	2335514,45
277	655863,70	2335460,25
278	655890,12	2335407,98
279	655931,84	2335346,45
280	655962,48	2335309,43
281	655986,29	2335268,61
282	656016,22	2335206,76
283	656046,16	2335145,62
284	656089,63	2335073,79
285	656132,31	2334994,06
286	656162,42	2334935,59
287	656189,77	2334885,50
288	656239,92	2334839,36
289	656286,74	2334797,88
1	656335,77	2334750,68
Внутренний контур		
290	656060,16	2335787,83
291	656161,44	2335748,32
292	656206,06	2335738,70
293	656267,22	2335752,06
294	656356,75	2335785,94
295	656436,32	2335875,22
296	656457,57	2335906,29
297	656477,95	2335951,08
298	656504,30	2336020,16
299	656523,54	2336100,84
300	656539,63	2336168,75
301	656546,89	2336225,26
302	656554,85	2336281,61
303	656561,85	2336323,35
304	656559,58	2336366,40
305	656557,83	2336403,56
306	656554,41	2336474,74
307	656545,01	2336550,21
308	656539,58	2336613,26
309	656517,55	2336761,29
310	656502,22	2336849,26
311	656491,08	2336919,16

Обозначение характерных точек границ	Координаты МСК-75 (зона 2)	
	Х	У
312	656475,15	2336993,65
313	656458,94	2337074,77
314	656442,91	2337146,46
315	656429,24	2337202,32
316	656413,37	2337261,61
317	656395,96	2337318,66
318	656377,06	2337376,49
319	656363,17	2337419,96
320	656347,88	2337469,46
321	656334,74	2337517,38
322	656317,59	2337560,83
323	656299,09	2337608,07
324	656281,03	2337653,18
325	656267,88	2337683,11
326	656249,56	2337713,38
327	656238,99	2337728,89
328	656222,48	2337774,28
329	656198,83	2337828,66
330	656182,23	2337866,57
331	656161,15	2337905,99
332	656130,03	2337969,19
333	656108,66	2338013,39
334	656097,58	2338033,35
335	656090,52	2338064,92
336	656078,03	2338105,11
337	656074,67	2338145,02
338	656069,67	2338186,63
339	656063,12	2338234,95
340	656058,98	2338271,30
341	656058,05	2338313,07
342	656055,23	2338364,67
343	656050,24	2338407,60
344	656052,36	2338459,97
345	656052,98	2338531,29
346	656050,92	2338605,90
347	656051,89	2338661,02
348	656047,13	2338676,69
349	656051,51	2338804,71
350	656056,45	2338911,56
351	656062,11	2338993,39
352	656059,71	2339053,83

Обозначение характерных точек границ	Координаты МСК-75 (зона 2)	
	Х	У
353	656055,96	2339125,82
354	656043,60	2339191,04
355	656029,35	2339236,42
356	656013,32	2339289,94
357	655998,42	2339319,51
358	655972,66	2339346,20
359	655930,28	2339391,68
360	655901,10	2339397,40
361	655873,76	2339403,68
362	655855,65	2339407,48
363	655827,64	2339419,58
364	655814,56	2339408,81
365	655794,46	2339390,16
366	655764,89	2339361,58
367	655747,41	2339337,83
368	655724,02	2339308,38
369	655711,73	2339292,69
370	655700,77	2339286,67
371	655683,21	2339279,99
372	655655,71	2339281,25
373	655625,44	2339293,21
374	655604,02	2339306,49
375	655566,03	2339331,24
376	655533,05	2339335,66
377	655502,28	2339339,31
378	655479,65	2339339,32
379	655453,39	2339332,75
380	655424,34	2339322,72
381	655405,89	2339316,40
382	655394,65	2339320,89
383	655379,42	2339320,38
384	655364,98	2339314,14
385	655348,32	2339297,31
386	655344,40	2339282,71
387	655337,98	2339264,98
388	655326,45	2339234,13
389	655317,49	2339210,58
390	655308,40	2339179,93
391	655304,26	2339152,87
392	655310,42	2339079,18
393	655319,06	2339012,28

Обозначение характерных точек границ	Координаты МСК-75 (зона 2)	
	Х	У
394	655336,03	2338950,35
395	655377,25	2338838,91
396	655412,88	2338744,46
397	655506,38	2338530,40
398	655520,26	2338491,91
399	655556,56	2338354,80
400	655569,78	2338300,99
401	655588,42	2338234,10
402	655614,78	2338155,97
403	655635,42	2338113,21
404	655643,74	2338046,26
405	655654,86	2337978,11
406	655653,52	2337946,74
407	655645,23	2337881,32
408	655634,88	2337805,38
409	655625,98	2337729,69
410	655614,62	2337650,44
411	655607,33	2337559,04
412	655603,43	2337445,63
413	655601,74	2337312,30
414	655608,19	2337204,47
415	655628,63	2336963,47
416	655646,95	2336835,97
417	655663,34	2336708,50
418	655685,72	2336593,13
419	655721,25	2336435,16
420	655738,88	2336361,59
421	655753,59	2336305,37
422	655769,06	2336246,32
423	655791,81	2336189,56
424	655832,87	2336107,91
425	655874,44	2336039,36
426	655901,65	2335979,95
427	655931,31	2335945,12
428	655976,30	2335897,58
429	656001,25	2335866,78
430	656024,59	2335836,41
431	656046,31	2335805,26
290	656060,16	2335787,83
Сектор 7.2 (Зона запрета строительства)		

Обозначение характерных точек границ	Координаты МСК-75 (зона 2)	
	Х	У
1	656060,16	2335787,83
2	656161,44	2335748,32
3	656206,06	2335738,70
4	656267,22	2335752,06
5	656356,75	2335785,94
6	656436,32	2335875,22
7	656457,57	2335906,29
8	656477,95	2335951,08
9	656504,30	2336020,16
10	656523,54	2336100,84
11	656539,63	2336168,75
12	656546,89	2336225,26
13	656554,85	2336281,61
14	656561,85	2336323,35
15	656559,58	2336366,40
16	656557,83	2336403,56
17	656554,41	2336474,74
18	656545,01	2336550,21
19	656539,58	2336613,26
20	656517,55	2336761,29
21	656502,22	2336849,26
22	656491,08	2336919,16
23	656475,15	2336993,65
24	656458,94	2337074,77
25	656442,91	2337146,46
26	656429,24	2337202,32
27	656413,37	2337261,61
28	656395,96	2337318,66
29	656377,06	2337376,49
30	656363,17	2337419,96
31	656347,88	2337469,46
32	656334,74	2337517,38
33	656317,59	2337560,83
34	656299,09	2337608,07
35	656281,03	2337653,18
36	656267,88	2337683,11
37	656249,56	2337713,38
38	656238,99	2337728,89
39	656222,48	2337774,28
40	656198,83	2337828,66
41	656182,23	2337866,57

Обозначение характерных точек границ	Координаты МСК-75 (зона 2)	
	Х	У
42	656161,15	2337905,99
43	656130,03	2337969,19
44	656108,66	2338013,39
45	656097,58	2338033,35
46	656090,52	2338064,92
47	656078,03	2338105,11
48	656074,67	2338145,02
49	656069,67	2338186,63
50	656063,12	2338234,95
51	656058,98	2338271,30
52	656058,05	2338313,07
53	656055,23	2338364,67
54	656050,24	2338407,60
55	656052,36	2338459,97
56	656052,98	2338531,29
57	656050,92	2338605,90
58	656051,89	2338661,02
59	656047,13	2338676,69
60	656051,51	2338804,71
61	656056,45	2338911,56
62	656062,11	2338993,39
63	656059,71	2339053,83
64	656055,96	2339125,82
65	656043,60	2339191,04
66	656029,35	2339236,42
67	656013,32	2339289,94
68	655998,42	2339319,51
69	655972,66	2339346,20
70	655930,28	2339391,68
71	655901,10	2339397,40
72	655873,76	2339403,68
73	655855,65	2339407,48
74	655827,64	2339419,58
75	655814,56	2339408,81
76	655794,46	2339390,16
77	655764,89	2339361,58
78	655747,41	2339337,83
79	655724,02	2339308,38
80	655711,73	2339292,69
81	655700,77	2339286,67
82	655683,21	2339279,99

Обозначение характерных точек границ	Координаты МСК-75 (зона 2)	
	Х	У
83	655655,71	2339281,25
84	655625,44	2339293,21
85	655604,02	2339306,49
86	655566,03	2339331,24
87	655533,05	2339335,66
88	655502,28	2339339,31
89	655479,65	2339339,32
90	655453,39	2339332,75
91	655424,34	2339322,72
92	655405,89	2339316,40
93	655394,65	2339320,89
94	655379,42	2339320,38
95	655364,98	2339314,14
96	655348,32	2339297,31
97	655344,40	2339282,71
98	655337,98	2339264,98
99	655326,45	2339234,13
100	655317,49	2339210,58
101	655308,40	2339179,93
102	655304,26	2339152,87
103	655310,42	2339079,18
104	655319,06	2339012,28
105	655336,03	2338950,35
106	655377,25	2338838,91
107	655412,88	2338744,46
108	655506,38	2338530,40
109	655520,26	2338491,91
110	655556,56	2338354,80
111	655569,78	2338300,99
112	655588,42	2338234,10
113	655614,78	2338155,97
114	655635,42	2338113,21
115	655643,74	2338046,26
116	655654,86	2337978,11
117	655653,52	2337946,74
118	655645,23	2337881,32
119	655634,88	2337805,38
120	655625,98	2337729,69
121	655614,62	2337650,44
122	655607,33	2337559,04
123	655603,43	2337445,63

Обозначение характерных точек границ	Координаты МСК-75 (зона 2)	
	Х	У
124	655601,74	2337312,30
125	655608,19	2337204,47
126	655628,63	2336963,47
127	655646,95	2336835,97
128	655663,34	2336708,50
129	655685,72	2336593,13
130	655721,25	2336435,16
131	655738,88	2336361,59
132	655753,59	2336305,37
133	655769,06	2336246,32
134	655791,81	2336189,56
135	655832,87	2336107,91
136	655874,44	2336039,36
137	655901,65	2335979,95
138	655931,31	2335945,12
139	655976,30	2335897,58
140	656001,25	2335866,78
141	656024,59	2335836,41
142	656046,31	2335805,26
1	656060,16	2335787,83
Сектор 7.3 (Зона ограничения строительства)		
Внешний контур		
1	652887,37	2346589,20
2	652869,99	2346542,65
3	652849,34	2346516,51
4	652831,30	2346490,16
5	652834,49	2346477,60
6	652827,73	2346397,34
7	652832,96	2346390,10
8	652891,39	2346360,50
9	652919,95	2346359,40
10	652937,87	2346370,54
11	652998,23	2346387,21
12	653013,79	2346393,72
13	653020,58	2346393,96
14	653033,17	2346399,11
15	653082,66	2346424,21
16	653121,32	2346435,07
17	653157,29	2346448,73
18	653195,26	2346457,31

Обозначение характерных точек границ	Координаты МСК-75 (зона 2)	
	Х	У
19	653221,88	2346465,32
20	653236,12	2346468,90
21	653322,19	2346481,57
22	653416,52	2346485,69
23	653422,29	2346485,59
24	653427,49	2346484,94
25	653497,18	2346478,51
26	653520,71	2346476,64
27	653522,15	2346476,55
28	653524,03	2346476,15
29	653604,14	2346458,91
30	653621,80	2346455,11
31	653654,16	2346443,19
32	653680,28	2346434,12
33	653721,18	2346418,12
34	653749,49	2346402,64
35	653797,56	2346373,22
36	653812,24	2346364,93
37	653820,19	2346359,92
38	653868,16	2346320,62
39	653899,02	2346291,43
40	653918,69	2346272,93
41	653919,59	2346271,97
42	653920,28	2346271,05
43	653925,21	2346264,30
44	653962,13	2346214,75
45	653991,20	2346169,79
46	653999,21	2346152,25
47	654015,82	2346107,27
48	654024,93	2346078,78
49	654027,38	2346069,13
50	654030,60	2346053,35
51	654043,59	2345998,49
52	654049,12	2345968,72
53	654056,39	2345924,83
54	654058,15	2345914,24
55	654065,74	2345868,40
56	654074,88	2345832,09
57	654086,27	2345792,08
58	654092,70	2345767,90
59	654096,23	2345754,39

Обозначение характерных точек границ	Координаты МСК-75 (зона 2)	
	Х	У
60	654108,91	2345710,47
61	654117,58	2345676,71
62	654120,04	2345667,40
63	654123,87	2345651,33
64	654136,52	2345596,70
65	654143,78	2345566,96
66	654153,92	2345518,40
67	654154,45	2345515,70
68	654165,07	2345466,56
69	654171,18	2345433,54
70	654180,18	2345389,41
71	654184,62	2345366,20
72	654187,03	2345350,55
73	654201,15	2345265,87
74	654212,28	2345178,32
75	654213,96	2345165,63
76	654215,78	2345148,92
77	654221,75	2345089,16
78	654224,38	2345065,42
79	654226,96	2345035,53
80	654229,97	2344998,79
81	654232,90	2344965,24
82	654235,63	2344924,75
83	654236,74	2344907,02
84	654239,61	2344865,10
85	654242,47	2344815,86
86	654242,55	2344814,33
87	654245,46	2344764,97
88	654247,18	2344720,49
89	654247,70	2344708,64
90	654249,41	2344664,88
91	654250,94	2344625,82
92	654251,99	2344602,39
93	654253,48	2344564,78
94	654254,48	2344530,93
95	654256,07	2344496,36
96	654257,04	2344464,69
97	654257,63	2344435,66
98	654258,76	2344391,76
99	654259,31	2344364,63
100	654259,70	2344339,35

Обозначение характерных точек границ	Координаты МСК-75 (зона 2)	
	Х	У
101	654261,06	2344287,57
102	654261,43	2344264,57
103	654261,41	2344242,70
104	654262,37	2344184,41
105	654262,36	2344164,53
106	654262,47	2344145,42
107	654263,58	2344081,35
108	654263,68	2344064,48
109	654263,68	2344048,29
110	654264,98	2343978,09
111	654264,99	2343964,42
112	654264,83	2343951,10
113	654264,45	2343876,84
114	654264,30	2343864,41
115	654264,17	2343852,14
116	654264,76	2343774,71
117	654264,64	2343764,39
118	654262,72	2343654,13
119	654262,35	2343573,58
120	654262,19	2343564,37
121	654262,09	2343555,22
122	654261,74	2343472,41
123	654261,65	2343464,36
124	654261,24	2343364,34
125	654261,30	2343357,84
126	654263,38	2343267,09
127	654263,41	2343264,28
128	654263,53	2343261,69
129	654265,45	2343224,23
130	654267,72	2343167,44
131	654267,89	2343164,17
132	654268,13	2343160,37
133	654272,71	2343073,96
134	654273,37	2343064,05
135	654274,36	2343052,11
136	654279,81	2342982,50
137	654281,38	2342963,88
138	654283,47	2342940,87
139	654287,42	2342891,54
140	654290,02	2342863,71
141	654293,75	2342828,43

Обозначение характерных точек границ	Координаты МСК-75 (зона 2)	
	Х	У
142	654296,27	2342801,79
143	654300,44	2342763,50
144	654306,17	2342713,75
145	654306,24	2342713,11
146	654312,06	2342663,27
147	654316,34	2342624,55
148	654319,22	2342598,43
149	654326,15	2342535,72
150	654332,80	2342482,57
151	654335,04	2342462,82
152	654336,50	2342447,41
153	654344,49	2342368,65
154	654345,07	2342362,62
155	654345,49	2342357,79
156	654349,62	2342318,08
157	654354,06	2342267,76
158	654354,60	2342262,43
159	654355,16	2342255,79
160	654360,54	2342175,71
161	654361,71	2342162,28
162	654362,83	2342146,04
163	654366,45	2342083,11
164	654367,93	2342062,14
165	654369,37	2342037,45
166	654371,59	2341989,77
167	654373,27	2341962,02
168	654374,57	2341930,27
169	654375,35	2341895,09
170	654376,78	2341861,94
171	654377,63	2341825,30
172	654377,88	2341799,24
173	654378,79	2341761,88
174	654378,11	2341722,99
175	654377,39	2341700,46
176	654376,72	2341661,89
177	654376,05	2341623,32
178	654375,30	2341600,13
179	654374,63	2341561,90
180	654373,96	2341523,67
181	654373,19	2341499,79
182	654372,53	2341461,91

Обозначение характерных точек границ	Координаты МСК-75 (зона 2)	
	Х	У
183	654373,95	2341421,88
184	654374,49	2341402,74
185	654375,98	2341361,83
186	654379,13	2341314,70
187	654379,46	2341309,24
188	654382,71	2341261,68
189	654386,72	2341217,95
190	654388,03	2341203,68
191	654391,90	2341161,50
192	654395,95	2341128,54
193	654404,21	2341061,26
194	654406,60	2341040,52
195	654413,72	2340973,46
196	654415,13	2340961,04
197	654415,94	2340951,24
198	654422,50	2340862,57
199	654422,63	2340860,89
200	654422,71	2340859,48
201	654423,71	2340835,86
202	654426,34	2340764,67
203	654426,51	2340760,79
204	654426,61	2340756,51
205	654429,78	2340669,69
206	654429,98	2340660,71
207	654429,94	2340651,25
208	654429,56	2340560,69
209	654427,81	2340460,70
210	654427,29	2340450,38
211	654423,70	2340368,91
212	654423,29	2340360,75
213	654422,81	2340353,21
214	654417,80	2340264,90
215	654417,54	2340260,83
216	654417,20	2340257,22
217	654412,60	2340200,90
218	654409,39	2340163,49
219	654409,19	2340160,95
220	654408,64	2340157,76
221	654394,25	2340077,38
222	654391,48	2340061,23
223	654386,60	2340038,18

Обозначение характерных точек границ	Координаты МСК-75 (зона 2)	
	Х	У
224	654376,54	2339993,91
225	654369,94	2339961,59
226	654359,17	2339913,37
227	654358,55	2339910,73
228	654347,90	2339861,95
229	654345,02	2339822,94
230	654343,47	2339799,92
231	654340,71	2339762,05
232	654338,96	2339662,06
233	654338,99	2339625,57
234	654339,18	2339599,17
235	654339,21	2339562,03
236	654340,20	2339522,51
237	654340,82	2339502,44
238	654341,82	2339461,96
239	654344,02	2339416,74
240	654344,51	2339407,70
241	654346,71	2339361,85
242	654352,11	2339261,73
243	654354,78	2339221,01
244	654358,69	2339161,59
245	654360,49	2339128,21
246	654362,42	2339092,27
247	654364,08	2339061,47
248	654365,67	2339034,92
249	654368,37	2338984,30
250	654369,72	2338961,35
251	654371,10	2338941,86
252	654376,31	2338874,28
253	654377,25	2338861,19
254	654378,21	2338850,42
255	654386,09	2338762,34
256	654386,21	2338761,01
257	654386,34	2338759,96
258	654387,26	2338752,66
259	654396,73	2338671,70
260	654398,01	2338660,78
261	654400,16	2338645,97
262	654408,72	2338584,96
263	654412,31	2338560,50
264	654418,25	2338525,42

Обозначение характерных точек границ	Координаты МСК-75 (зона 2)	
	Х	У
265	654422,46	2338499,93
266	654429,28	2338460,19
267	654437,78	2338416,42
268	654441,10	2338399,96
269	654449,00	2338359,82
270	654455,08	2338334,81
271	654472,36	2338265,78
272	654473,94	2338259,35
273	654474,98	2338255,73
274	654478,39	2338244,45
275	654496,98	2338178,67
276	654502,74	2338158,83
277	654514,87	2338119,95
278	654520,17	2338102,76
279	654534,23	2338058,25
280	654545,72	2338029,12
281	654573,48	2337962,80
282	654574,98	2337959,07
283	654575,64	2337957,50
284	654577,71	2337953,06
285	654606,46	2337891,16
286	654622,77	2337856,65
287	654638,86	2337824,15
288	654670,00	2337762,32
289	654672,14	2337757,98
290	654673,29	2337755,74
291	654677,44	2337747,98
292	654706,57	2337692,92
293	654727,43	2337654,77
294	654742,23	2337629,05
295	654766,97	2337588,03
296	654779,23	2337566,48
297	654786,83	2337553,71
298	654816,39	2337504,05
299	654819,81	2337498,73
300	654848,96	2337452,60
301	654855,04	2337443,07
302	654864,22	2337429,52
303	654893,85	2337382,24
304	654915,25	2337351,41
305	654934,50	2337323,19

Обозначение характерных точек границ	Координаты МСК-75 (зона 2)	
	Х	У
306	654961,74	2337286,07
307	654975,84	2337264,80
308	654986,69	2337250,14
309	655017,84	2337207,06
310	655059,46	2337154,72
311	655061,83	2337151,23
312	655063,75	2337148,76
313	655076,45	2337131,15
314	655103,36	2337093,03
315	655140,32	2337047,40
316	655147,50	2337037,34
317	655157,22	2337025,23
318	655188,15	2336978,29
319	655212,67	2336946,11
320	655228,90	2336919,34
321	655254,72	2336880,95
322	655267,37	2336858,18
323	655275,52	2336844,99
324	655290,61	2336807,55
325	655297,81	2336789,27
326	655316,55	2336744,24
327	655322,90	2336715,19
328	655335,47	2336659,28
329	655338,89	2336643,83
330	655339,28	2336632,71
331	655340,39	2336552,38
332	655340,68	2336543,77
333	655339,84	2336534,94
334	655331,09	2336460,21
335	655329,61	2336443,94
336	655326,74	2336423,99
337	655318,32	2336371,62
338	655314,50	2336344,18
339	655308,24	2336307,82
340	655303,98	2336284,67
341	655297,23	2336244,46
342	655290,34	2336196,99
343	655289,60	2336191,52
344	655282,91	2336144,69
345	655278,89	2336107,05
346	655276,01	2336080,09

Обозначение характерных точек границ	Координаты МСК-75 (зона 2)	
	Х	У
347	655272,24	2336044,86
348	655271,26	2336013,14
349	655269,94	2335975,93
350	655268,97	2335944,89
351	655271,26	2335911,34
352	655272,96	2335880,54
353	655275,48	2335844,75
354	655280,03	2335800,45
355	655280,93	2335789,94
356	655285,80	2335744,54
357	655291,78	2335702,11
358	655294,98	2335683,16
359	655300,77	2335644,26
360	655307,75	2335619,23
361	655329,86	2335545,23
362	655330,30	2335543,71
363	655330,56	2335542,95
364	655331,29	2335541,00
365	655355,29	2335468,53
366	655365,95	2335443,07
367	655386,56	2335400,42
368	655407,68	2335362,84
369	655418,84	2335342,12
370	655422,26	2335336,58
371	655427,61	2335329,06
372	655462,71	2335277,34
373	655494,43	2335240,77
374	655509,61	2335224,32
375	655525,55	2335210,10
376	655563,80	2335178,34
377	655616,86	2335146,20
378	655624,37	2335141,31
379	655626,19	2335140,28
380	655632,01	2335138,35
381	655699,81	2335113,07
382	655723,79	2335106,73
383	655752,61	2335107,42
384	655791,77	2335103,57
385	655823,76	2335104,06
386	655840,88	2335117,81
387	655880,93	2335133,99

Обозначение характерных точек границ	Координаты МСК-75 (зона 2)	
	Х	У
388	655912,02	2335145,94
389	655924,57	2335148,67
390	655956,94	2335201,23
391	655978,30	2335232,30
392	656000,90	2335257,50
393	656026,80	2335274,84
394	656052,05	2335306,33
395	656065,15	2335330,81
396	656089,23	2335369,64
397	656113,88	2335414,59
398	656122,55	2335429,83
399	656125,40	2335433,99
400	656129,69	2335438,56
401	656172,69	2335486,81
402	656196,11	2335528,56
403	656212,34	2335547,56
404	656232,44	2335594,12
405	656260,33	2335599,67
406	656310,50	2335604,44
407	656332,70	2335608,10
408	656370,63	2335564,21
409	656410,55	2335545,90
410	656431,42	2335533,42
411	656437,68	2335530,65
412	656445,24	2335524,21
413	656487,48	2335480,43
414	656530,01	2335451,49
415	656550,52	2335442,99
416	656574,64	2335421,92
417	656602,62	2335395,00
418	656628,72	2335376,63
419	656669,23	2335361,02
420	656716,85	2335319,41
421	656722,43	2335314,08
422	656727,58	2335310,06
423	656741,07	2335305,41
424	656807,71	2335298,12
425	656827,16	2335284,61
426	656857,96	2335286,16
427	656913,19	2335301,68
428	656927,50	2335302,93

Обозначение характерных точек границ	Координаты МСК-75 (зона 2)	
	Х	У
429	656936,95	2335306,16
430	656953,88	2335315,25
431	657000,30	2335342,35
432	657028,67	2335368,50
433	657052,86	2335389,73
434	657073,91	2335413,18
435	657097,77	2335445,02
436	657131,08	2335504,79
437	657133,88	2335509,44
438	657135,25	2335512,12
439	657137,43	2335518,20
440	657161,84	2335582,28
441	657171,64	2335611,51
442	657180,91	2335658,49
443	657181,93	2335663,28
444	657191,07	2335711,20
445	657193,88	2335752,71
446	657194,99	2335770,38
447	657197,72	2335811,11
448	657196,79	2335851,51
449	657196,61	2335870,25
450	657195,62	2335911,17
451	657190,89	2335959,43
452	657190,63	2335962,78
453	657185,59	2336011,37
454	657176,89	2336047,82
455	657166,45	2336086,54
456	657160,08	2336111,83
457	657156,73	2336126,65
458	657142,93	2336181,38
459	657137,93	2336206,80
460	657136,51	2336212,27
461	657132,99	2336223,01
462	657115,63	2336283,58
463	657104,62	2336312,85
464	657087,33	2336354,55
465	657068,81	2336391,28
466	657058,21	2336413,69
467	657054,54	2336421,19
468	657047,32	2336433,89
469	657023,05	2336489,09

Обозначение характерных точек границ	Координаты МСК-75 (зона 2)	
	Х	У
470	657009,12	2336514,58
471	656989,03	2336554,54
472	656955,94	2336609,97
473	656952,73	2336615,58
474	656952,00	2336617,09
475	656950,55	2336619,62
476	656920,62	2336685,09
477	656903,75	2336716,47
478	656889,04	2336752,90
479	656864,01	2336806,98
480	656859,48	2336817,26
481	656858,36	2336821,58
482	656854,31	2336835,88
483	656839,28	2336901,46
484	656835,18	2336917,71
485	656834,44	2336939,41
486	656832,39	2336993,11
487	656831,57	2337017,80
488	656834,85	2337040,79
489	656841,86	2337100,56
490	656844,20	2337117,60
491	656847,35	2337129,65
492	656860,48	2337188,17
493	656866,84	2337211,27
494	656868,28	2337217,20
495	656871,86	2337227,83
496	656892,62	2337286,37
497	656902,34	2337316,63
498	656917,84	2337362,06
499	656921,57	2337374,13
500	656935,24	2337416,08
501	656942,65	2337438,18
502	656966,18	2337512,44
503	656967,03	2337514,74
504	656967,31	2337515,54
505	656967,82	2337517,10
506	656992,93	2337589,71
507	657000,97	2337614,98
508	657015,17	2337661,12
509	657016,92	2337666,68
510	657031,35	2337714,47

Обозначение характерных точек границ	Координаты МСК-75 (зона 2)	
	Х	У
511	657039,50	2337745,11
512	657052,61	2337795,57
513	657057,48	2337814,03
514	657072,59	2337877,43
515	657080,06	2337906,71
516	657081,74	2337913,64
517	657084,16	2337924,34
518	657099,00	2337988,90
519	657104,45	2338013,26
520	657116,72	2338072,36
521	657125,15	2338112,93
522	657132,36	2338157,97
523	657134,24	2338169,30
524	657141,24	2338212,67
525	657152,59	2338285,33
526	657156,82	2338312,42
527	657159,54	2338333,43
528	657169,34	2338399,80
529	657170,99	2338412,20
530	657171,52	2338422,83
531	657176,63	2338505,15
532	657176,98	2338512,11
533	657177,10	2338518,86
534	657179,63	2338606,35
535	657179,73	2338612,09
536	657179,86	2338617,81
537	657182,47	2338707,39
538	657182,57	2338712,07
539	657182,63	2338716,74
540	657185,32	2338808,45
541	657185,36	2338812,04
542	657185,27	2338815,82
543	657183,59	2338905,08
544	657183,41	2338912,10
545	657183,07	2338919,90
546	657180,51	2339000,41
547	657179,98	2339012,19
548	657179,29	2339025,62
549	657176,17	2339094,52
550	657174,18	2339132,72
551	657171,61	2339188,42

Обозначение характерных точек границ	Координаты МСК-75 (зона 2)	
	Х	У
552	657170,34	2339212,40
553	657167,71	2339241,24
554	657164,41	2339279,77
555	657161,37	2339312,58
556	657156,67	2339354,47
557	657155,19	2339369,18
558	657150,15	2339412,81
559	657144,18	2339456,85
560	657142,10	2339471,36
561	657136,37	2339513,07
562	657131,99	2339543,39
563	657125,17	2339590,70
564	657121,90	2339613,35
565	657119,36	2339629,49
566	657104,74	2339713,68
567	657083,65	2339791,61
568	657077,15	2339814,18
569	657062,82	2339858,89
570	657060,18	2339867,25
571	657044,73	2339914,77
572	657036,42	2339942,62
573	657015,95	2340009,24
574	657014,10	2340015,34
575	657013,38	2340018,68
576	657010,28	2340032,07
577	656995,51	2340099,72
578	656992,01	2340115,75
579	656987,78	2340140,22
580	656980,53	2340183,56
581	656974,83	2340216,07
582	656967,30	2340269,09
583	656960,58	2340316,35
584	656955,71	2340356,21
585	656952,58	2340380,28
586	656948,08	2340416,59
587	656936,32	2340516,82
588	656934,98	2340532,80
589	656928,00	2340609,35
590	656927,35	2340617,00
591	656926,86	2340623,26
592	656921,75	2340688,54

Обозначение характерных точек границ	Координаты МСК-75 (зона 2)	
	Х	У
593	656919,65	2340717,16
594	656919,50	2340719,96
595	656915,26	2340808,67
596	656914,79	2340817,27
597	656914,45	2340827,00
598	656911,76	2340903,60
599	656911,28	2340917,35
600	656910,85	2340932,54
601	656909,36	2340999,58
602	656908,84	2341017,43
603	656908,40	2341036,88
604	656907,08	2341095,68
605	656906,59	2341117,49
606	656905,89	2341141,28
607	656904,75	2341191,74
608	656903,98	2341217,56
609	656901,68	2341247,46
610	656898,84	2341284,34
611	656896,27	2341317,72
612	656892,26	2341359,02
613	656890,81	2341374,89
614	656886,56	2341417,92
615	656881,95	2341464,63
616	656881,13	2341472,36
617	656876,53	2341518,12
618	656874,09	2341555,35
619	656871,78	2341583,84
620	656869,44	2341618,26
621	656868,88	2341648,63
622	656867,83	2341689,74
623	656866,80	2341744,91
624	656865,51	2341793,95
625	656865,04	2341818,39
626	656864,10	2341897,21
627	656863,85	2341918,43
628	656864,06	2341938,87
629	656864,22	2341998,90
630	656864,41	2342018,45
631	656866,16	2342118,45
632	656866,65	2342137,99
633	656867,72	2342198,89

Обозначение характерных точек границ	Координаты МСК-75 (зона 2)	
	Х	У
634	656868,21	2342218,44
635	656868,71	2342238,28
636	656869,76	2342298,58
637	656870,26	2342318,42
638	656870,93	2342338,73
639	656872,85	2342397,19
640	656873,55	2342418,39
641	656874,45	2342440,43
642	656876,26	2342495,47
643	656877,20	2342518,36
644	656877,99	2342542,16
645	656880,51	2342618,32
646	656880,75	2342643,13
647	656880,84	2342694,34
648	656881,07	2342718,34
649	656881,68	2342742,33
650	656882,59	2342794,33
651	656883,21	2342818,32
652	656883,83	2342842,71
653	656884,73	2342893,93
654	656885,99	2342943,10
655	656886,87	2342993,51
656	656887,51	2343018,30
657	656888,60	2343043,93
658	656890,25	2343091,82
659	656891,38	2343118,26
660	656892,82	2343146,31
661	656896,52	2343218,19
662	656898,72	2343250,30
663	656903,36	2343318,10
664	656905,92	2343355,56
665	656907,18	2343379,71
666	656909,86	2343418,01
667	656913,84	2343474,62
668	656916,88	2343517,92
669	656920,71	2343566,46
670	656920,90	2343569,12
671	656924,80	2343617,80
672	656927,67	2343663,92
673	656928,25	2343672,04
674	656933,76	2343759,42

Обозначение характерных точек границ	Координаты МСК-75 (зона 2)	
	Х	У
675	656935,02	2343776,88
676	656937,63	2343817,63
677	656939,34	2343855,44
678	656940,73	2343880,69
679	656942,42	2343917,57
680	656943,70	2343952,74
681	656945,42	2343983,53
682	656946,68	2344017,52
683	656947,58	2344050,52
684	656948,88	2344085,17
685	656949,76	2344117,49
686	656950,64	2344149,17
687	656952,05	2344186,54
688	656952,90	2344217,46
689	656953,44	2344248,07
690	656954,12	2344286,84
691	656954,65	2344317,46
692	656955,49	2344347,75
693	656957,03	2344387,96
694	656957,85	2344417,43
695	656958,66	2344446,29
696	656960,32	2344489,45
697	656961,11	2344517,40
698	656962,16	2344544,46
699	656965,08	2344592,34
700	656966,07	2344617,33
701	656966,76	2344641,50
702	656968,88	2344694,31
703	656969,54	2344717,30
704	656970,19	2344739,77
705	656972,47	2344796,09
706	656973,09	2344817,26
707	656973,45	2344838,19
708	656975,91	2344897,72
709	656976,25	2344917,23
710	656976,12	2344937,24
711	656977,17	2344997,24
712	656976,83	2345038,31
713	656977,85	2345096,20
714	656977,65	2345117,26
715	656976,49	2345140,47

Обозначение характерных точек границ	Координаты МСК-75 (зона 2)	
	Х	У
716	656974,59	2345191,36
717	656973,24	2345217,36
718	656966,66	2345317,51
719	656963,47	2345357,57
720	656962,23	2345376,04
721	656958,81	2345417,67
722	656954,73	2345467,10
723	656954,59	2345468,57
724	656950,39	2345517,84
725	656948,67	2345559,55
726	656947,32	2345577,91
727	656945,52	2345617,95
728	656943,41	2345652,78
729	656940,80	2345686,48
730	656937,11	2345744,99
731	656932,96	2345796,40
732	656931,52	2345818,25
733	656930,90	2345837,31
734	656927,56	2345903,79
735	656927,07	2345918,35
736	656926,40	2345931,27
737	656918,95	2346014,52
738	656918,73	2346018,52
739	656918,60	2346022,03
740	656915,90	2346068,59
741	656912,71	2346114,66
742	656912,23	2346118,67
743	656911,74	2346123,80
744	656905,54	2346206,04
745	656904,24	2346218,83
746	656903,02	2346234,65
747	656900,90	2346299,86
748	656899,23	2346318,94
749	656897,82	2346341,83
750	656895,94	2346393,38
751	656894,25	2346419,05
752	656891,32	2346450,37
753	656889,86	2346485,82
754	656886,28	2346519,22
755	656884,48	2346559,27
756	656884,83	2346579,26

Обозначение характерных точек границ	Координаты МСК-75 (зона 2)	
	Х	У
757	656882,67	2346619,31
758	656880,18	2346665,53
759	656880,32	2346673,21
760	656877,28	2346719,43
761	656872,50	2346763,97
762	656870,40	2346777,46
763	656865,40	2346819,67
764	656862,95	2346853,05
765	656855,34	2346894,86
766	656853,01	2346919,91
767	656850,16	2346939,01
768	656832,53	2347020,30
769	656763,84	2347052,27
770	656733,24	2347062,05
771	656709,42	2347045,99
772	656632,54	2347023,80
773	656574,65	2346981,94
774	656531,38	2346958,88
775	656516,06	2346940,81
776	656497,47	2346926,14
777	656464,49	2346892,42
778	656429,63	2346860,63
779	656415,34	2346841,50
780	656401,78	2346827,78
781	656364,78	2346792,06
782	656327,98	2346767,52
783	656308,04	2346749,01
784	656285,64	2346729,79
785	656256,57	2346700,50
786	656226,37	2346676,97
787	656203,31	2346653,85
788	656179,41	2346631,62
789	656153,07	2346604,07
790	656124,62	2346578,72
791	656101,14	2346556,05
792	656073,82	2346533,45
793	656023,01	2346488,17
794	655997,06	2346460,22
795	655968,22	2346435,27
796	655921,32	2346393,22
797	655893,22	2346364,15

Обозначение характерных точек границ	Координаты МСК-75 (зона 2)	
	Х	У
798	655863,18	2346337,08
799	655840,65	2346316,78
800	655819,63	2346297,83
801	655787,55	2346269,96
802	655743,58	2346239,15
803	655728,92	2346228,87
804	655718,27	2346221,94
805	655669,40	2346188,71
806	655660,44	2346183,44
807	655617,11	2346157,13
808	655606,49	2346152,04
809	655579,34	2346141,99
810	655534,38	2346124,92
811	655516,42	2346119,28
812	655492,02	2346119,12
813	655444,92	2346115,76
814	655416,33	2346115,67
815	655397,06	2346125,74
816	655346,85	2346146,06
817	655324,99	2346154,45
818	655317,02	2346156,59
819	655285,83	2346178,72
820	655264,52	2346194,36
821	655218,15	2346222,62
822	655205,61	2346235,79
823	655191,33	2346248,81
824	655152,06	2346282,38
825	655119,54	2346303,41
826	655095,51	2346326,09
827	655060,36	2346351,13
828	655036,46	2346367,37
829	655020,78	2346375,96
830	654976,20	2346407,49
831	654952,94	2346421,65
832	654921,90	2346441,27
833	654914,62	2346446,33
834	654902,12	2346453,92
835	654853,58	2346485,70
836	654823,00	2346505,32
837	654792,71	2346525,24
838	654745,83	2346556,69

Обозначение характерных точек границ	Координаты МСК-75 (зона 2)	
	Х	У
839	654732,81	2346565,69
840	654724,13	2346571,36
841	654684,58	2346597,77
842	654672,56	2346605,83
843	654625,25	2346636,94
844	654611,67	2346645,33
845	654589,73	2346659,44
846	654549,63	2346683,74
847	654526,29	2346697,88
848	654486,10	2346720,70
849	654444,04	2346745,06
850	654427,26	2346754,73
851	654422,01	2346757,11
852	654411,26	2346762,59
853	654353,59	2346789,35
854	654328,05	2346801,74
855	654282,10	2346818,63
856	654269,88	2346823,62
857	654228,69	2346839,65
858	654209,49	2346846,83
859	654151,88	2346867,16
860	654129,27	2346874,50
861	654119,52	2346877,53
862	654058,07	2346897,23
863	654029,79	2346905,79
864	653984,57	2346915,48
865	653976,76	2346917,02
866	653930,15	2346927,39
867	653890,73	2346932,25
868	653867,07	2346935,36
869	653830,34	2346939,95
870	653797,00	2346940,05
871	653764,13	2346940,15
872	653730,32	2346940,26
873	653694,20	2346939,09
874	653667,51	2346938,40
875	653630,24	2346937,17
876	653584,75	2346931,72
877	653576,47	2346930,88
878	653530,00	2346925,02
879	653489,88	2346918,75

Обозначение характерных точек границ	Координаты МСК-75 (зона 2)	
	Х	У
880	653465,32	2346914,69
881	653429,69	2346909,03
882	653406,56	2346903,24
883	653333,38	2346885,61
884	653329,24	2346884,58
885	653326,97	2346883,85
886	653320,85	2346881,69
887	653256,73	2346854,79
888	653228,52	2346844,71
889	653186,01	2346826,21
890	653158,28	2346814,82
891	653127,74	2346802,01
892	653117,11	2346795,76
893	653100,42	2346785,53
894	653061,24	2346751,81
895	653026,49	2346731,70
896	653000,71	2346712,68
897	652964,59	2346687,88
898	652949,63	2346663,79
899	652924,86	2346640,28
900	652903,91	2346609,33
1	652887,37	2346589,20
Внутренний контур		
1	655313,16	2341145,38
2	655312,87	2341129,19
3	655302,20	2341071,40
4	655301,75	2341045,56
5	655302,32	2341020,70
6	655297,17	2340974,80
7	655297,57	2340945,60
8	655298,78	2340918,98
9	655296,48	2340873,71
10	655297,46	2340845,58
11	655299,12	2340821,00
12	655299,72	2340768,54
13	655301,09	2340745,49
14	655302,69	2340726,14
15	655306,94	2340659,26
16	655308,05	2340645,34
17	655309,16	2340634,08
18	655318,84	2340545,13

Обозначение характерных точек границ	Координаты МСК-75 (зона 2)	
	Х	У
19	655330,76	2340458,33
20	655330,94	2340444,89
21	655331,68	2340430,03
22	655338,64	2340367,63
23	655339,59	2340344,72
24	655341,54	2340318,01
25	655345,28	2340275,74
26	655347,47	2340244,55
27	655351,02	2340206,39
28	655352,54	2340184,45
29	655356,51	2340144,37
30	655360,59	2340094,67
31	655360,62	2340093,95
32	655365,22	2340044,19
33	655367,44	2340002,23
34	655369,69	2339983,45
35	655372,13	2339944,05
36	655372,88	2339909,18
37	655375,86	2339875,25
38	655376,69	2339843,94
39	655377,72	2339815,55
40	655382,43	2339766,63
41	655383,41	2339743,80
42	655384,44	2339723,73
43	655391,01	2339655,94
44	655391,71	2339643,63
45	655392,04	2339632,77
46	655398,63	2339546,25
47	655398,72	2339543,48
48	655398,73	2339540,92
49	655400,46	2339493,45
50	655401,36	2339445,16
51	655401,58	2339443,41
52	655401,67	2339441,29
53	655398,40	2339343,99
54	655398,43	2339343,44
55	655398,37	2339342,90
56	655397,66	2339333,45
57	655390,38	2339249,37
58	655390,01	2339243,56
59	655389,84	2339237,42

Обозначение характерных точек границ	Координаты МСК-75 (зона 2)	
	Х	У
60	655387,16	2339150,90
61	655386,96	2339143,60
62	655387,07	2339136,45
63	655389,13	2339047,05
64	655389,19	2339043,53
65	655389,29	2339040,28
66	655391,49	2338980,97
67	655392,65	2338945,23
68	655392,85	2338943,44
69	655393,03	2338941,20
70	655398,19	2338852,28
71	655398,95	2338843,31
72	655399,71	2338832,49
73	655405,00	2338760,55
74	655406,22	2338743,16
75	655407,43	2338722,68
76	655411,35	2338668,37
77	655412,80	2338643,02
78	655414,70	2338613,35
79	655417,75	2338576,25
80	655419,78	2338542,87
81	655422,85	2338503,10
82	655424,56	2338484,51
83	655427,66	2338442,71
84	655431,21	2338392,63
85	655434,60	2338342,57
86	655437,82	2338300,71
87	655438,78	2338282,99
88	655441,74	2338242,42
89	655445,54	2338209,87
90	655449,69	2338169,89
91	655452,83	2338142,19
92	655456,91	2338122,54
93	655472,92	2338044,02
94	655473,38	2338041,81
95	655473,70	2338040,45
96	655474,96	2338034,97
97	655490,15	2337958,03
98	655493,23	2337941,44
99	655499,32	2337914,88
100	655516,24	2337841,02

Обозначение характерных точек границ	Координаты МСК-75 (зона 2)	
	Х	У
101	655527,72	2337797,70
102	655532,62	2337778,59
103	655542,55	2337740,53
104	655548,62	2337719,58
105	655568,27	2337650,99
106	655570,35	2337642,26
107	655570,86	2337640,01
108	655571,99	2337636,00
109	655592,11	2337564,96
110	655599,26	2337539,49
111	655616,04	2337489,77
112	655616,68	2337487,92
113	655633,37	2337438,87
114	655642,02	2337416,55
115	655663,27	2337364,04
116	655669,57	2337344,85
117	655671,88	2337338,17
118	655677,93	2337322,68
119	655697,06	2337273,09
120	655711,24	2337237,46
121	655726,03	2337202,75
122	655752,30	2337143,86
123	655755,45	2337136,66
124	655756,68	2337134,05
125	655759,18	2337129,16
126	655784,21	2337062,33
127	655794,99	2337035,94
128	655811,51	2336990,39
129	655817,81	2336974,21
130	655832,51	2336935,26
131	655837,20	2336916,89
132	655854,41	2336855,25
133	655857,37	2336838,06
134	655858,09	2336834,79
135	655858,79	2336829,96
136	655867,53	2336749,57
137	655869,91	2336734,56
138	655870,91	2336715,60
139	655872,32	2336655,89
140	655873,54	2336634,47
141	655873,95	2336610,65

Обозначение характерных точек границ	Координаты МСК-75 (зона 2)	
	Х	У
142	655873,64	2336558,86
143	655874,10	2336534,44
144	655875,17	2336507,58
145	655875,26	2336462,12
146	655876,49	2336434,37
147	655876,50	2336404,39
148	655875,48	2336364,03
149	655875,52	2336334,36
150	655874,64	2336304,52
151	655872,29	2336262,65
152	655871,44	2336234,42
153	655869,22	2336208,32
154	655864,35	2336156,68
155	655862,43	2336134,55
156	655860,35	2336115,70
157	655854,04	2336048,41
158	655852,55	2336034,69
159	655852,00	2336022,54
160	655849,83	2335946,05
161	655849,33	2335934,73
162	655850,68	2335922,11
163	655856,88	2335854,56
164	655859,12	2335834,53
165	655865,86	2335804,58
166	655871,94	2335770,79
167	655881,34	2335734,12
168	655897,20	2335696,88
169	655933,13	2335637,69
170	655934,72	2335634,81
171	655936,53	2335633,13
172	655990,54	2335590,41
173	656032,01	2335572,40
174	656067,50	2335595,76
175	656099,49	2335597,30
176	656132,64	2335607,16
177	656143,87	2335618,47
178	656149,53	2335629,40
179	656171,82	2335667,15
180	656181,00	2335681,82
181	656204,57	2335728,47
182	656216,71	2335746,65

Обозначение характерных точек границ	Координаты МСК-75 (зона 2)	
	Х	У
183	656235,39	2335763,15
184	656258,11	2335750,47
185	656324,91	2335726,36
186	656331,15	2335722,69
187	656334,70	2335721,95
188	656343,88	2335716,75
189	656398,16	2335689,10
190	656433,70	2335663,49
191	656476,19	2335666,13
192	656499,11	2335657,80
193	656533,74	2335664,67
194	656566,51	2335689,80
195	656591,42	2335721,69
196	656602,13	2335754,72
197	656610,27	2335795,60
198	656617,22	2335821,26
199	656616,45	2335841,69
200	656614,77	2335898,25
201	656613,88	2335921,35
202	656607,83	2335952,42
203	656602,50	2335984,71
204	656594,69	2336021,70
205	656582,05	2336063,26
206	656569,90	2336093,50
207	656559,65	2336122,35
208	656554,47	2336134,94
209	656542,39	2336158,82
210	656524,05	2336203,86
211	656514,48	2336223,16
212	656493,04	2336272,22
213	656490,35	2336277,70
214	656468,53	2336323,99
215	656461,71	2336340,27
216	656446,14	2336374,39
217	656433,65	2336411,48
218	656428,66	2336424,71
219	656418,83	2336453,58
220	656408,45	2336485,45
221	656394,17	2336525,34
222	656382,94	2336559,12
223	656363,59	2336612,59

Обозначение характерных точек границ	Координаты МСК-75 (зона 2)	
	Х	У
224	656358,93	2336625,98
225	656356,76	2336632,15
226	656350,88	2336646,56
227	656333,83	2336708,32
228	656327,50	2336726,55
229	656317,89	2336761,72
230	656312,10	2336785,63
231	656299,68	2336827,07
232	656293,69	2336866,16
233	656288,73	2336893,72
234	656283,31	2336927,37
235	656283,19	2336954,32
236	656282,52	2337001,96
237	656282,40	2337027,41
238	656283,95	2337053,36
239	656285,55	2337100,64
240	656287,21	2337127,35
241	656289,43	2337156,95
242	656291,04	2337196,75
243	656293,46	2337227,27
244	656295,26	2337260,89
245	656295,73	2337293,70
246	656297,63	2337327,22
247	656299,19	2337362,98
248	656299,50	2337391,61
249	656301,11	2337427,18
250	656301,75	2337463,77
251	656301,24	2337491,61
252	656301,86	2337527,19
253	656301,56	2337561,88
254	656299,96	2337594,74
255	656299,61	2337627,25
256	656298,91	2337657,62
257	656296,25	2337700,39
258	656295,54	2337727,35
259	656294,23	2337751,41
260	656288,62	2337810,10
261	656287,57	2337827,51
262	656286,64	2337842,38
263	656278,71	2337922,17
264	656278,33	2337927,70

Обозначение характерных точек границ	Координаты МСК-75 (зона 2)	
	Х	У
265	656278,02	2337932,37
266	656274,04	2337971,27
267	656269,34	2338022,29
268	656268,60	2338027,90
269	656267,52	2338035,56
270	656259,21	2338110,81
271	656256,57	2338128,13
272	656253,00	2338152,40
273	656247,57	2338197,87
274	656242,74	2338228,40
275	656234,00	2338273,88
276	656232,73	2338281,85
277	656222,88	2338328,77
278	656213,88	2338361,95
279	656197,30	2338413,70
280	656192,70	2338429,32
281	656190,54	2338437,72
282	656182,65	2338464,29
283	656168,01	2338514,27
284	656162,81	2338529,87
285	656155,17	2338559,14
286	656147,03	2338592,30
287	656136,64	2338630,35
288	656126,71	2338670,99
289	656119,35	2338698,04
290	656110,96	2338730,82
291	656106,76	2338750,04
292	656088,94	2338825,17
293	656087,78	2338830,02
294	656087,46	2338831,26
295	656087,01	2338833,34
296	656070,38	2338911,52
297	656066,00	2338931,66
298	656059,88	2338963,25
299	656054,01	2338994,01
300	656046,58	2339032,02
301	656037,40	2339076,28
302	656034,02	2339091,83
303	656025,45	2339132,42
304	656019,91	2339157,69
305	656003,78	2339224,96

Обозначение характерных точек границ	Координаты МСК-75 (зона 2)	
	Х	У
306	656000,90	2339237,64
307	655996,43	2339254,83
308	655980,44	2339316,18
309	655974,44	2339333,36
310	655964,16	2339367,80
311	655957,61	2339392,44
312	655943,88	2339433,92
313	655934,42	2339468,36
314	655919,87	2339515,46
315	655914,35	2339534,46
316	655911,83	2339544,85
317	655902,12	2339580,84
318	655890,73	2339622,77
319	655886,78	2339634,97
320	655878,93	2339659,68
321	655867,47	2339698,63
322	655854,81	2339735,55
323	655840,05	2339770,45
324	655811,54	2339831,27
325	655809,23	2339836,37
326	655808,27	2339838,07
327	655806,64	2339840,87
328	655779,34	2339908,44
329	655765,32	2339937,17
330	655747,37	2339975,88
331	655719,32	2340028,59
332	655714,47	2340038,08
333	655713,19	2340041,17
334	655710,23	2340047,25
335	655694,35	2340121,29
336	655688,57	2340138,56
337	655679,74	2340171,37
338	655673,81	2340199,76
339	655661,16	2340239,06
340	655650,53	2340275,58
341	655632,52	2340322,09
342	655626,53	2340339,70
343	655623,99	2340348,26
344	655615,84	2340369,06
345	655604,34	2340427,58
346	655601,12	2340440,16

Обозначение характерных точек границ	Координаты МСК-75 (зона 2)	
	Х	У
347	655595,87	2340461,85
348	655586,65	2340508,81
349	655577,87	2340540,60
350	655566,38	2340587,55
351	655563,11	2340597,58
352	655550,88	2340641,10
353	655544,81	2340665,02
354	655522,15	2340730,91
355	655519,13	2340738,52
356	655518,17	2340741,69
357	655516,32	2340747,85
358	655495,09	2340813,61
359	655487,07	2340842,26
360	655473,56	2340891,13
361	655472,49	2340895,04
362	655459,39	2340942,77
363	655452,23	2340968,84
364	655431,35	2341039,45
365	655430,26	2341043,31
366	655429,69	2341045,38
367	655427,73	2341051,68
368	655382,46	2341098,08
369	655357,21	2341144,61
370	655346,99	2341162,13
371	655330,49	2341210,48
372	655314,50	2341160,47
1	655313,16	2341145,38
Сектор 7.4 (Зона запрета строительства)		
1	655313,16	2341145,38
2	655312,87	2341129,19
3	655302,20	2341071,40
4	655301,75	2341045,56
5	655302,32	2341020,70
6	655297,17	2340974,80
7	655297,57	2340945,60
8	655298,78	2340918,98
9	655296,48	2340873,71
10	655297,46	2340845,58
11	655299,12	2340821,00
12	655299,72	2340768,54

Обозначение характерных точек границ	Координаты МСК-75 (зона 2)	
	Х	У
13	655301,09	2340745,49
14	655302,69	2340726,14
15	655306,94	2340659,26
16	655308,05	2340645,34
17	655309,16	2340634,08
18	655318,84	2340545,13
19	655330,76	2340458,33
20	655330,94	2340444,89
21	655331,68	2340430,03
22	655338,64	2340367,63
23	655339,59	2340344,72
24	655341,54	2340318,01
25	655345,28	2340275,74
26	655347,47	2340244,55
27	655351,02	2340206,39
28	655352,54	2340184,45
29	655356,51	2340144,37
30	655360,59	2340094,67
31	655360,62	2340093,95
32	655365,22	2340044,19
33	655367,44	2340002,23
34	655369,69	2339983,45
35	655372,13	2339944,05
36	655372,88	2339909,18
37	655375,86	2339875,25
38	655376,69	2339843,94
39	655377,72	2339815,55
40	655382,43	2339766,63
41	655383,41	2339743,80
42	655384,44	2339723,73
43	655391,01	2339655,94
44	655391,71	2339643,63
45	655392,04	2339632,77
46	655398,63	2339546,25
47	655398,72	2339543,48
48	655398,73	2339540,92
49	655400,46	2339493,45
50	655401,36	2339445,16
51	655401,58	2339443,41
52	655401,67	2339441,29
53	655398,40	2339343,99

Обозначение характерных точек границ	Координаты МСК-75 (зона 2)	
	Х	У
54	655398,43	2339343,44
55	655398,37	2339342,90
56	655397,66	2339333,45
57	655390,38	2339249,37
58	655390,01	2339243,56
59	655389,84	2339237,42
60	655387,16	2339150,90
61	655386,96	2339143,60
62	655387,07	2339136,45
63	655389,13	2339047,05
64	655389,19	2339043,53
65	655389,29	2339040,28
66	655391,49	2338980,97
67	655392,65	2338945,23
68	655392,85	2338943,44
69	655393,03	2338941,20
70	655398,19	2338852,28
71	655398,95	2338843,31
72	655399,71	2338832,49
73	655405,00	2338760,55
74	655406,22	2338743,16
75	655407,43	2338722,68
76	655411,35	2338668,37
77	655412,80	2338643,02
78	655414,70	2338613,35
79	655417,75	2338576,25
80	655419,78	2338542,87
81	655422,85	2338503,10
82	655424,56	2338484,51
83	655427,66	2338442,71
84	655431,21	2338392,63
85	655434,60	2338342,57
86	655437,82	2338300,71
87	655438,78	2338282,99
88	655441,74	2338242,42
89	655445,54	2338209,87
90	655449,69	2338169,89
91	655452,83	2338142,19
92	655456,91	2338122,54
93	655472,92	2338044,02
94	655473,38	2338041,81

Обозначение характерных точек границ	Координаты МСК-75 (зона 2)	
	Х	У
95	655473,70	2338040,45
96	655474,96	2338034,97
97	655490,15	2337958,03
98	655493,23	2337941,44
99	655499,32	2337914,88
100	655516,24	2337841,02
101	655527,72	2337797,70
102	655532,62	2337778,59
103	655542,55	2337740,53
104	655548,62	2337719,58
105	655568,27	2337650,99
106	655570,35	2337642,26
107	655570,86	2337640,01
108	655571,99	2337636,00
109	655592,11	2337564,96
110	655599,26	2337539,49
111	655616,04	2337489,77
112	655616,68	2337487,92
113	655633,37	2337438,87
114	655642,02	2337416,55
115	655663,27	2337364,04
116	655669,57	2337344,85
117	655671,88	2337338,17
118	655677,93	2337322,68
119	655697,06	2337273,09
120	655711,24	2337237,46
121	655726,03	2337202,75
122	655752,30	2337143,86
123	655755,45	2337136,66
124	655756,68	2337134,05
125	655759,18	2337129,16
126	655784,21	2337062,33
127	655794,99	2337035,94
128	655811,51	2336990,39
129	655817,81	2336974,21
130	655832,51	2336935,26
131	655837,20	2336916,89
132	655854,41	2336855,25
133	655857,37	2336838,06
134	655858,09	2336834,79
135	655858,79	2336829,96

Обозначение характерных точек границ	Координаты МСК-75 (зона 2)	
	Х	У
136	655867,53	2336749,57
137	655869,91	2336734,56
138	655870,91	2336715,60
139	655872,32	2336655,89
140	655873,54	2336634,47
141	655873,95	2336610,65
142	655873,64	2336558,86
143	655874,10	2336534,44
144	655875,17	2336507,58
145	655875,26	2336462,12
146	655876,49	2336434,37
147	655876,50	2336404,39
148	655875,48	2336364,03
149	655875,52	2336334,36
150	655874,64	2336304,52
151	655872,29	2336262,65
152	655871,44	2336234,42
153	655869,22	2336208,32
154	655864,35	2336156,68
155	655862,43	2336134,55
156	655860,35	2336115,70
157	655854,04	2336048,41
158	655852,55	2336034,69
159	655852,00	2336022,54
160	655849,83	2335946,05
161	655849,33	2335934,73
162	655850,68	2335922,11
163	655856,88	2335854,56
164	655859,12	2335834,53
165	655865,86	2335804,58
166	655871,94	2335770,79
167	655881,34	2335734,12
168	655897,20	2335696,88
169	655933,13	2335637,69
170	655934,72	2335634,81
171	655936,53	2335633,13
172	655990,54	2335590,41
173	656032,01	2335572,40
174	656067,50	2335595,76
175	656099,49	2335597,30
176	656132,64	2335607,16

Обозначение характерных точек границ	Координаты МСК-75 (зона 2)	
	Х	У
177	656143,87	2335618,47
178	656149,53	2335629,40
179	656171,82	2335667,15
180	656181,00	2335681,82
181	656204,57	2335728,47
182	656216,71	2335746,65
183	656235,39	2335763,15
184	656258,11	2335750,47
185	656324,91	2335726,36
186	656331,15	2335722,69
187	656334,70	2335721,95
188	656343,88	2335716,75
189	656398,16	2335689,10
190	656433,70	2335663,49
191	656476,19	2335666,13
192	656499,11	2335657,80
193	656533,74	2335664,67
194	656566,51	2335689,80
195	656591,42	2335721,69
196	656602,13	2335754,72
197	656610,27	2335795,60
198	656617,22	2335821,26
199	656616,45	2335841,69
200	656614,77	2335898,25
201	656613,88	2335921,35
202	656607,83	2335952,42
203	656602,50	2335984,71
204	656594,69	2336021,70
205	656582,05	2336063,26
206	656569,90	2336093,50
207	656559,65	2336122,35
208	656554,47	2336134,94
209	656542,39	2336158,82
210	656524,05	2336203,86
211	656514,48	2336223,16
212	656493,04	2336272,22
213	656490,35	2336277,70
214	656468,53	2336323,99
215	656461,71	2336340,27
216	656446,14	2336374,39
217	656433,65	2336411,48

Обозначение характерных точек границ	Координаты МСК-75 (зона 2)	
	Х	У
218	656428,66	2336424,71
219	656418,83	2336453,58
220	656408,45	2336485,45
221	656394,17	2336525,34
222	656382,94	2336559,12
223	656363,59	2336612,59
224	656358,93	2336625,98
225	656356,76	2336632,15
226	656350,88	2336646,56
227	656333,83	2336708,32
228	656327,50	2336726,55
229	656317,89	2336761,72
230	656312,10	2336785,63
231	656299,68	2336827,07
232	656293,69	2336866,16
233	656288,73	2336893,72
234	656283,31	2336927,37
235	656283,19	2336954,32
236	656282,52	2337001,96
237	656282,40	2337027,41
238	656283,95	2337053,36
239	656285,55	2337100,64
240	656287,21	2337127,35
241	656289,43	2337156,95
242	656291,04	2337196,75
243	656293,46	2337227,27
244	656295,26	2337260,89
245	656295,73	2337293,70
246	656297,63	2337327,22
247	656299,19	2337362,98
248	656299,50	2337391,61
249	656301,11	2337427,18
250	656301,75	2337463,77
251	656301,24	2337491,61
252	656301,86	2337527,19
253	656301,56	2337561,88
254	656299,96	2337594,74
255	656299,61	2337627,25
256	656298,91	2337657,62
257	656296,25	2337700,39
258	656295,54	2337727,35

Обозначение характерных точек границ	Координаты МСК-75 (зона 2)	
	Х	У
259	656294,23	2337751,41
260	656288,62	2337810,10
261	656287,57	2337827,51
262	656286,64	2337842,38
263	656278,71	2337922,17
264	656278,33	2337927,70
265	656278,02	2337932,37
266	656274,04	2337971,27
267	656269,34	2338022,29
268	656268,60	2338027,90
269	656267,52	2338035,56
270	656259,21	2338110,81
271	656256,57	2338128,13
272	656253,00	2338152,40
273	656247,57	2338197,87
274	656242,74	2338228,40
275	656234,00	2338273,88
276	656232,73	2338281,85
277	656222,88	2338328,77
278	656213,88	2338361,95
279	656197,30	2338413,70
280	656192,70	2338429,32
281	656190,54	2338437,72
282	656182,65	2338464,29
283	656168,01	2338514,27
284	656162,81	2338529,87
285	656155,17	2338559,14
286	656147,03	2338592,30
287	656136,64	2338630,35
288	656126,71	2338670,99
289	656119,35	2338698,04
290	656110,96	2338730,82
291	656106,76	2338750,04
292	656088,94	2338825,17
293	656087,78	2338830,02
294	656087,46	2338831,26
295	656087,01	2338833,34
296	656070,38	2338911,52
297	656066,00	2338931,66
298	656059,88	2338963,25
299	656054,01	2338994,01

Обозначение характерных точек границ	Координаты МСК-75 (зона 2)	
	Х	У
300	656046,58	2339032,02
301	656037,40	2339076,28
302	656034,02	2339091,83
303	656025,45	2339132,42
304	656019,91	2339157,69
305	656003,78	2339224,96
306	656000,90	2339237,64
307	655996,43	2339254,83
308	655980,44	2339316,18
309	655974,44	2339333,36
310	655964,16	2339367,80
311	655957,61	2339392,44
312	655943,88	2339433,92
313	655934,42	2339468,36
314	655919,87	2339515,46
315	655914,35	2339534,46
316	655911,83	2339544,85
317	655902,12	2339580,84
318	655890,73	2339622,77
319	655886,78	2339634,97
320	655878,93	2339659,68
321	655867,47	2339698,63
322	655854,81	2339735,55
323	655840,05	2339770,45
324	655811,54	2339831,27
325	655809,23	2339836,37
326	655808,27	2339838,07
327	655806,64	2339840,87
328	655779,34	2339908,44
329	655765,32	2339937,17
330	655747,37	2339975,88
331	655719,32	2340028,59
332	655714,47	2340038,08
333	655713,19	2340041,17
334	655710,23	2340047,25
335	655694,35	2340121,29
336	655688,57	2340138,56
337	655679,74	2340171,37
338	655673,81	2340199,76
339	655661,16	2340239,06
340	655650,53	2340275,58

Обозначение характерных точек границ	Координаты МСК-75 (зона 2)	
	X	Y
341	655632,52	2340322,09
342	655626,53	2340339,70
343	655623,99	2340348,26
344	655615,84	2340369,06
345	655604,34	2340427,58
346	655601,12	2340440,16
347	655595,87	2340461,85
348	655586,65	2340508,81
349	655577,87	2340540,60
350	655566,38	2340587,55
351	655563,11	2340597,58
352	655550,88	2340641,10
353	655544,81	2340665,02
354	655522,15	2340730,91
355	655519,13	2340738,52
356	655518,17	2340741,69
357	655516,32	2340747,85

Обозначение характерных точек границ	Координаты МСК-75 (зона 2)	
	X	Y
358	655495,09	2340813,61
359	655487,07	2340842,26
360	655473,56	2340891,13
361	655472,49	2340895,04
362	655459,39	2340942,77
363	655452,23	2340968,84
364	655431,35	2341039,45
365	655430,26	2341043,31
366	655429,69	2341045,38
367	655427,73	2341051,68
368	655382,46	2341098,08
369	655357,21	2341144,61
370	655346,99	2341162,13
371	655330,49	2341210,48
372	655314,50	2341160,47
1	655313,16	2341145,38

11.7. Графическое изображение границ секторов (зон) седьмой подзоны приаэродромной территории аэродрома гражданской авиации Чита (Кадала) приведено на схемах 8.1 – 8.2.

Схема 8.1

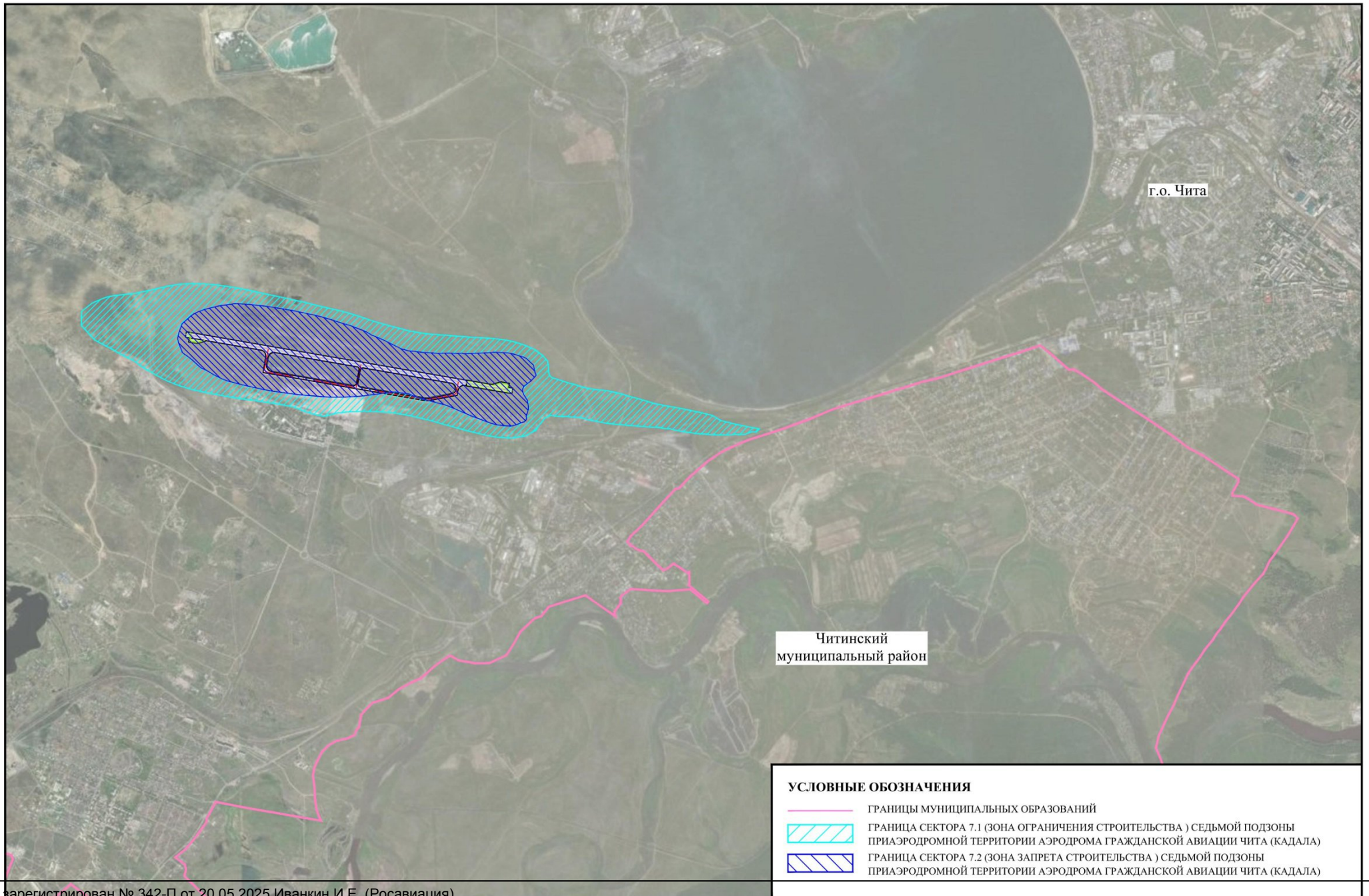
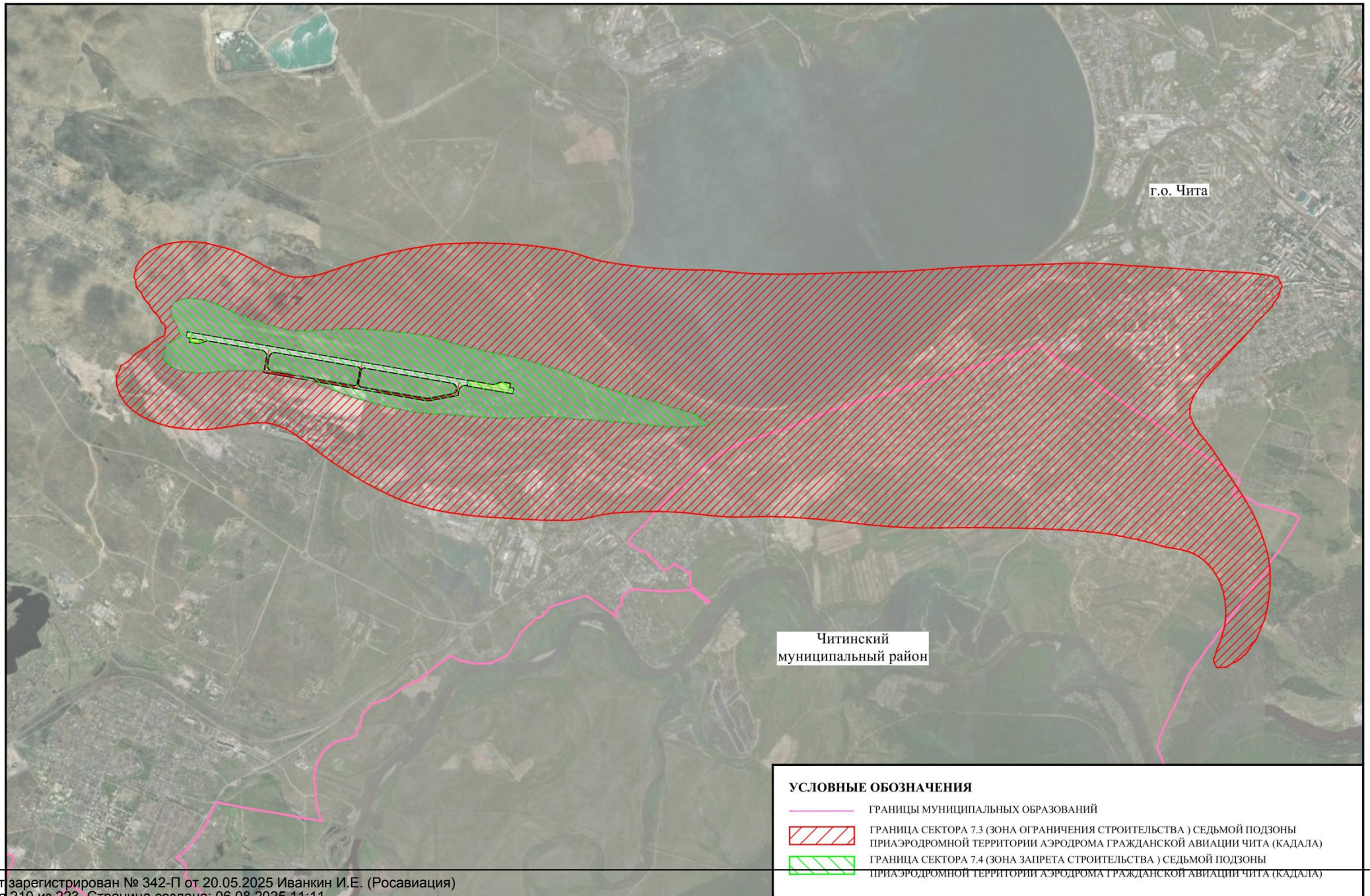


Схема 8.2



III. Перечень ограничений использования земельных участков и (или) расположенных на них объектов недвижимости и осуществления экономической и иной деятельности в границах приаэродромной территории аэродрома гражданской авиации Чита (Кадала)

12. Приаэродромная территория аэродрома гражданской авиации Чита (Кадала) является зоной с особыми условиями использования территорий.

В соответствии с требованиями Воздушного кодекса Российской Федерации и Федерального закона от 1 июля 2017 г. № 135-ФЗ «О внесении изменений в отдельные законодательные акты Российской Федерации в части совершенствования порядка установления и использования приаэродромной территории и санитарно-защитной зоны» на приаэродромной территории аэродрома гражданской авиации Чита (Кадала) установлены ограничения использования объектов недвижимости и осуществления деятельности.

12.1. Первая подзона приаэродромной территории аэродрома гражданской авиации Чита (Кадала):

Перечень ограничений использования объектов недвижимости и осуществления деятельности	Обоснование ограничений
В границах первой подзоны запрещается размещать объекты, не предназначенные для организации и обслуживания воздушного движения и воздушных перевозок, обеспечения взлета, посадки, руления и стоянки воздушных судов.	1. Подпункт 1 пункта 3 статьи 47 Воздушного кодекса Российской Федерации. 2. Подпункт «а» пункта 1(1) Положения.

12.2. Вторая подзона приаэродромной территории аэродрома гражданской авиации Чита (Кадала):

Перечень ограничений использования объектов недвижимости и осуществления деятельности	Обоснование ограничений
В границах второй подзоны запрещается размещать объекты, не предназначенные для обслуживания пассажиров и обработки багажа, грузов и почты, обслуживания воздушных судов, хранения авиационного топлива и заправки воздушных судов,	1. Подпункт 2 пункта 3 статьи 47 Воздушного кодекса Российской Федерации. 2. Подпункт «а» пункта 1(1) Положения.

Перечень ограничений использования объектов недвижимости и осуществления деятельности	Обоснование ограничений
обеспечения энергоснабжения, а также объекты, не относящиеся к инфраструктуре аэропорта.	

12.3. Третья подзона приаэродромной территории аэродрома гражданской авиации Чита (Кадала):

Перечень ограничений использования объектов недвижимости и осуществления деятельности	Обоснование ограничений
<p>1. В границах третьей подзоны запрещается размещать объекты, высота которых превышает ограничения, приведенные в пункте 2 настоящей таблицы.</p> <p>2. Строительство и реконструкция зданий, сооружений в границах третьей подзоны разрешается только после определения максимально допустимой высоты здания, сооружения в зависимости от местоположения путем проведения соответствующих расчетов в соответствии с требованиями ФАП-262 с учетом следующих абсолютных высот ограничения объектов в Балтийской системе высот 1977 года⁴:</p> <p>Сектор 1 – 842.00 м Сектор 2.1 – от 742.00 до 767.00 м Сектор 2.2 – от 767.00 до 792.00 м Сектор 2.3 – от 792.00 до 817.00 м Сектор 2.4 – от 817.00 до 842.00 м Сектор 3 – 742.00 м Сектор 4.1 – от 836.00 до 842.00 м Сектор 4.2 – от 828.00 до 836.00 м Сектор 4.3 – от 820.00 до 828.00 м Сектор 4.4 – от 812.00 до 820.00 м Сектор 4.5 – от 804.00 до 812.00 м Сектор 4.6 – от 796.00 до 804.00 м Сектор 4.7 – от 788.00 до 796.00 м Сектор 4.8 – от 780.00 до 788.00 м Сектор 4.9 – от 772.00 до 780.00 м Сектор 4.10 – от 764.00 до 772.00 м</p>	<p>1. Подпункт 3 пункта 1 статьи 47 Воздушного кодекса Российской Федерации.</p> <p>2. Подпункт «б» пункта 1(1) Положения.</p>

⁴ Постановление Правительства Российской Федерации от 24 ноября 2016 г. № 1240 «Об установлении государственных систем координат, государственной системы высот и государственной гравиметрической системы» (далее – постановление Правительства № 1240).

Перечень ограничений использования объектов недвижимости и осуществления деятельности	Обоснование ограничений
Сектор 4.11 – от 758.00 до 764.00 м Сектор 4.12 – от 740.00 до 742.00 м Сектор 4.13 – от 732.00 до 740.00 м Сектор 4.14 – от 724.00 до 732.00 м Сектор 4.15 – от 716.00 до 724.00 м Сектор 4.16 – от 708.00 до 716.00 м Сектор 4.17 – от 700.00 до 708.00 м Сектор 4.18 – от 692.00 до 700.00 м Сектор 4.19 – от 667.00 до 675.00 м Сектор 4.20 – от 675.00 до 683.00 м Сектор 4.21 – от 683.00 до 691.00 м Сектор 4.22 – от 691.00 до 699.00 м Сектор 4.23 – от 699.00 до 707.00 м Сектор 4.24 – от 707.00 до 715.00 м Сектор 4.25 – от 715.00 до 723.00 м Сектор 4.26 – от 723.00 до 731.00 м Сектор 4.27 – от 731.00 до 739.00 м Сектор 4.28 – от 739.00 до 747.00 м Сектор 4.29 – от 747.00 до 755.00 м Сектор 4.30 – от 755.00 до 763.00 м Сектор 4.31 – от 763.00 до 771.00 м Сектор 4.32 – от 771.00 до 779.00 м Сектор 4.33 – от 779.00 до 787.00 м Сектор 4.34 – от 787.00 до 795.00 м Сектор 4.35 – от 795.00 до 803.00 м Сектор 4.36 – от 803.00 до 811.00 м Сектор 4.37 – от 811.00 до 819.00 м Сектор 4.38 – от 819.00 до 827.00 м Сектор 4.39 – от 827.00 до 835.00 м Сектор 4.40 – от 835.00 до 842.00 м Сектор 4.41 – от 839.00 до 842.00 м Сектор 4.42 – от 827.00 до 839.00 м Сектор 4.43 – от 814.00 до 827.00 м Сектор 4.44 – от 805.00 до 814.00 м Сектор 4.45 – от 732.00 до 742.00 м Сектор 4.46 – от 722.00 до 732.00 м Сектор 4.47 – от 712.00 до 722.00 м Сектор 4.48 – от 702.00 до 712.00 м Сектор 4.49 – от 692.00 до 702.00 м Сектор 4.50 – от 670.00 до 680.00 м Сектор 4.51 – от 680.00 до 690.00 м Сектор 4.52 – от 690.00 до 700.00 м Сектор 4.53 – от 700.00 до 710.00 м Сектор 4.54 – от 710.00 до 720.00 м Сектор 4.55 – от 720.00 до 730.00 м Сектор 4.56 – от 730.00 до 742.00 м	

Перечень ограничений использования объектов недвижимости и осуществления деятельности	Обоснование ограничений
<p>Сектор 4.57 – от 762.00 до 768.00 м Сектор 4.58 – от 768.00.00 до 780.00 м Сектор 4.59– от 780.00 до 793.00 м Сектор 4.60– от 793.00 до 805.00 м Сектор 4.61– от 805.00 до 818.00 м Сектор 4.62– от 818.00 до 830.00 м Сектор 4.63– от 830.00 до 842.00 м Сектор 4.64 –975.00 м Сектор 4.65 – от 741.00 до 742.00 м Сектор 4.66– от 740.00 до 742.00 м Сектор 4.67– от 739.00 до 742.00 м Сектор 4.68– от 738.00 до 742.00 м Сектор 4.69– от 737.00 до 742.00 м Сектор 4.70– от 730.00 до 742.00 м Сектор 4.71– от 732.00 до 742.00 м Сектор 4.72– от 733.00 до 742.00 м Сектор 4.73– от 734.00 до 742.00 м Сектор 4.74– от 728.00 до 742.00 м Сектор 4.75– от 727.00 до 741.00 м Сектор 4.76– от 726.00 до 740.00 м Сектор 4.77– от 725.00 до 740.00 м Сектор 4.78– от 724.00 до 738.00 м Сектор 4.79– от 720.00 до 737.00 м Сектор 4.80– от 722.00 до 732.00 м Сектор 4.81– от 712.00 до 733.00 м Сектор 4.82 – от 719.00 до 733.00 м Сектор 4.83– от 720.00 до 734.00 м Сектор 4.84– от 713.00 до 728.00 м Сектор 4.85– от 712.00 до 727.00 м Сектор 4.86– от 711.00 до 725.00 м Сектор 4.87– от 710.00 до 725.00 м Сектор 4.88– от 710.00 до 724.00 м Сектор 4.89– от 702.00 до 719.00 м Сектор 4.90– от 705.00 до 720.00 м Сектор 4.91– от 699.00 до 713.00 м Сектор 4.92– от 698.00 до 712.00 м Сектор 4.93– от 697.00 до 712.00 м Сектор 4.94– от 690.00 до 711.00 м Сектор 4.95– от 700.00 до 710.00 м Сектор 4.96– от 692.00 до 705.00 м Сектор 4.97– от 685.00 до 699.00 м Сектор 4.98– от 684.00 до 698.00 м Сектор 4.99– от 680.00 до 697.00 м Сектор 4.100 – от 670.00 до 685.00 м Сектор 4.101– от 670.00 до 684.00 м Сектор 4.102– от 684.00 до 714.00 м</p>	

Перечень ограничений использования объектов недвижимости и осуществления деятельности	Обоснование ограничений
Сектор 4.103– от 670.00 до 714.00 м Сектор 4.104– от 717.00 до 719.00 м Сектор 4.105– от 714.00 до 717.00 м Сектор 4.106– от 711.00 до 714.00 м Сектор 4.107– от 707.00 до 711.00 м Сектор 4.108– от 704.00 до 707.00 м Сектор 4.109– от 701.00 до 704.00 м Сектор 4.110– от 697.00 до 701.00 м Сектор 4.111– от 694.00 до 697.00 м Сектор 4.112– от 691.00 до 694.00 м Сектор 4.113– от 687.00 до 691.00 м Сектор 4.114– от 684.00 до 687.00 м Сектор 4.115- от 924.00 до 932.00 м Сектор 4.116- от 916.00 до 924.00 м Сектор 4.117- от 908.00 до 916.00 м Сектор 4.118- от 907.00 до 908.00 м Сектор 4.119- от 873.00 до 875.00 м Сектор 4.120- от 875.00 до 883.00 м Сектор 4.121- от 883.00 до 891.00 м Сектор 4.122- от 891.00 до 899.00 м Сектор 4.123- от 899.00 до 907.00 м Сектор 4.124- от 1039.00 до 1052.00 м Сектор 4.125- от 1027.00 до 1039.00 м Сектор 4.126- от 1014.00 до 1027.00 м Сектор 4.127- от 1011.00 до 1014.00 м Сектор 5.1–908.30 м Сектор 5.2–916.30 м Сектор 5.3–890.60 м Сектор 5.4–886.70 м Сектор 5.5–880.50 м Сектор 5.6–855.60 м Сектор 5.7–893.30 м Сектор 5.8–918.60 м Сектор 5.9–972.90 м Сектор 5.10–1009.10 м Сектор 5.11–1044.50 м Сектор 5.12–1068.70 м Сектор 5.13–1055.30 м Сектор 5.14–1032.00 м Сектор 5.15–1031.40 м Сектор 5.16–1017.60 м Сектор 5.17–1004.10 м Сектор 5.18–1031.60 м Сектор 5.19–1074.20 м Сектор 5.20–1073.70 м Сектор 5.21–1075.20 м	

Перечень ограничений использования объектов недвижимости и осуществления деятельности	Обоснование ограничений
Сектор 5.22–1072.90 м Сектор 5.23–1065.60 м Сектор 5.24–989.80 м Сектор 5.25–927.80 м Сектор 5.26–903.00 м Сектор 5.27–952.80 м Сектор 5.28–1060.60 м Сектор 5.29–1060.60 м Сектор 5.30–1047.20 м Сектор 5.31–993.70 м Сектор 5.32–959.80 м Сектор 5.33–946.20 м Сектор 5.34–934.40 м Сектор 5.35–892.90 м Сектор 5.36–870.10 м Сектор 5.37–967.90 м Сектор 5.38–961.50 м Сектор 5.39–987.80 м Сектор 5.40–996.40 м Сектор 5.41–957.80 м Сектор 5.42–929.50 м Сектор 5.43–895.10 м Сектор 5.44–878.30 м Сектор 5.45–918.20 м Сектор 5.46–850.40 м Сектор 5.47–899.60 м Сектор 5.48–928.40 м Сектор 5.49–951.20 м Сектор 5.50–959.90 м Сектор 6– 917.91 м	

12.4. Четвертая подзона приаэродромной территории аэродрома гражданской авиации Чита (Кадала), в соответствии с постановлением Правительства № 1240 абсолютная высота ограничения объекта устанавливается в Балтийской системе высот 1977 года:

Перечень ограничений использования объектов недвижимости и осуществления деятельности	Обоснование ограничений
1. Запрещается размещать объекты, создающие помехи в работе наземных объектов средств и систем обслуживания воздушного движения, навигации, посадки и связи, предназначенных для организации	1. Подпункт 4 пункта 3 статьи 47 Воздушного кодекса Российской Федерации. 2. Подпункт «в» пункта 1(1) Положения.

Перечень ограничений использования объектов недвижимости и осуществления деятельности	Обоснование ограничений
<p>воздушного движения и расположенных вне первой подзоны, и превышающие следующие абсолютные высотные ограничения:</p> <p>Секторы 1 – 5 от уровня земли Сектор 6 – 696.00 м Сектор 7 – 696.00 м Сектор 8 – 698.00 м Сектор 9 – 698.00 м Сектор 10 – 700.00 м Сектор 11 – 700.00 м Сектор 12 – 702.00 м Сектор 13 – 704.00 м Сектор 14 – 707.00 м Сектор 15 – 709.00 м Сектор 16 – 711.00 м Сектор 17 – 713.00 м Сектор 18 – 715.00 м Сектор 19 – 717.00 м Сектор 20 – 671.00 м Сектор 21 – 671.00 м Сектор 22 – 677.00 м Сектор 23 – 683.00 м Сектор 24 – 689.00 м Сектор 25 – 695.00 м Сектор 26 – 701.00 м Сектор 27 – 706.00 м Сектор 28 – 712.00 м Сектор 29 – 719.00 м Сектор 30 – 942.00 м Сектор 31 – 944.00 м Сектор 32 – 946.00 м Сектор 33 – 948.00 м Сектор 34 – 950.00 м Сектор 35 – 953.00 м Сектор 36 – 955.00 м Сектор 37 – 957.00 м Сектор 38 – 959.00 м Сектор 39 – 961.00 м Сектор 40 – 964.00 м Сектор 41 – 966.00 м Сектор 42 – 992.00 м Сектор 43.1 – 690.88 м Сектор 43.2 – от 690.88 до 697.38 м Сектор 43.3 – от 697.38 до 703.88 м Сектор 43.4 – от 703.88 до 710.38 м</p>	

Перечень ограничений использования объектов недвижимости и осуществления деятельности	Обоснование ограничений
Сектор 43.5 – от 710.38 до 716.88 м Сектор 43.6 – от 716.88 до 723.38 м Сектор 43.7 – от 723.38 до 729.88 м Сектор 43.8 – от 729.88 до 736.38 м Сектор 43.9 – от 736.38 до 742.88 м Сектор 43.10 – от 742.88 до 749.38 м Сектор 43.11 – от 749.38 до 755.88 м Сектор 43.12 – от 755.88 до 762.38 м Сектор 43.13 – от 762.38 до 768.88 м Сектор 43.14 – от 768.88 до 775.38 м Сектор 43.15 – от 775.38 до 781.88 м Сектор 43.16 – от 781.88 до 788.38 м Сектор 43.17 – от 788.38 до 794.88 м Сектор 43.18 – от 794.88 до 801.38 м Сектор 43.19 – от 801.38 до 807.88 м Сектор 43.20 – от 807.88 до 814.38 м Сектор 43.21 – от 814.38 до 820.88 м Сектор 43.22 – от 820.88 до 827.38 м Сектор 43.23 – от 827.38 до 833.88 м Сектор 43.24 – от 833.88 до 840.38 м Сектор 43.25 – от 840.38 до 846.88 м Сектор 43.26 – от 846.88 до 853.38 м Сектор 43.27 – от 853.38 до 859.88 м Сектор 43.28 – от 859.88 до 866.38 м Сектор 43.29 – от 866.38 до 872.88 м Сектор 43.30 – от 872.88 до 879.38 м Сектор 43.31 – от 879.38 до 885.88 м Сектор 43.32 – от 885.88 до 892.38 м Сектор 43.33 – от 892.38 до 898.88 м Сектор 43.34 – от 898.88 до 905.38 м Сектор 43.35 – от 905.38 до 911.88 м Сектор 43.36 – от 911.88 до 918.38 м Сектор 43.37 – от 918.38 до 924.88 м Сектор 44.1 – 690.88 м Сектор 44.2 – от 690.88 до 705.88 м Сектор 44.3 – от 705.88 до 720.88 м Сектор 44.4 – от 720.88 до 735.88 м Сектор 44.5 – от 735.88 до 750.88 м Сектор 44.6 – от 750.88 до 765.88 м Сектор 44.7 – от 765.88 до 780.88 м Сектор 44.8 – от 780.88 до 795.88 м Сектор 44.9 – от 795.88 до 810.88 м Сектор 44.10 – от 810.88 до 825.88 м Сектор 44.11 – от 825.88 до 840.88 м Сектор 44.12 – от 840.88 до 855.88 м Сектор 44.13 – от 855.88 до 870.88 м	

Перечень ограничений использования объектов недвижимости и осуществления деятельности	Обоснование ограничений
<p>Сектор 44.14 – от 870.88 до 885.88 м Сектор 44.15 – от 885.88 до 900.88 м Сектор 44.16 – от 900.88 до 915.88 м Сектор 44.17 – от 915.88 до 930.88 м Сектор 44.18 – от 930.88 до 945.88 м Сектор 44.19 – от 945.88 до 960.88 м Сектор 44.20 – от 960.88 до 975.88 м Сектор 44.21 – от 975.88 до 990.88 м Сектор 44.22 – от 990.88 до 1005.88 м Сектор 44.23 – от 1005.88 до 1020.88 м Сектор 44.24 – от 1020.88 до 1035.88 м Сектор 44.25 – от 1035.88 до 1050.88 м Сектор 44.26 – от 1050.88 до 1065.88 м Сектор 44.27 – от 1065.88 до 1080.88 м Сектор 44.28 – от 1080.88 до 1095.88 м Сектор 44.29 – от 1095.88 до 1110.88 м Сектор 44.30 – от 1110.88 до 1125.88 м Сектор 44.31 – от 1125.88 до 1140.88 м Сектор 44.32 – от 1140.88 до 1155.88 м Сектор 44.33 – от 1155.88 до 1170.88 м Сектор 44.34 – от 1170.88 до 1185.88 м Сектор 44.35 – от 1185.88 до 1200.88 м Сектор 44.36 – от 1200.88 до 1215.88 м Сектор 44.37 – от 1215.88 до 1230.88 м Сектор 45.1 – 670.50 м Сектор 45.2 – от 670.50 до 677.00 м Сектор 45.3 – от 677.00 до 683.50 м Сектор 45.4 – от 683.50 до 690.00 м Сектор 45.5 – от 690.00 до 696.50 м Сектор 45.6 – от 696.50 до 703.00 м Сектор 45.7 – от 703.00 до 709.50 м Сектор 45.8 – от 709.50 до 716.00 м Сектор 45.9 – от 716.00 до 722.50 м Сектор 45.10 – от 722.50 до 729.00 м Сектор 45.11 – от 729.00 до 735.50 м Сектор 45.12 – от 735.50 до 742.00 м Сектор 45.13 – от 742.00 до 748.50 м Сектор 45.14 – от 748.50 до 755.00 м Сектор 45.15 – от 755.00 до 761.50 м Сектор 45.16 – от 761.50 до 768.00 м Сектор 45.17 – от 768.00 до 774.50 м Сектор 45.18 – от 774.50 до 781.00 м Сектор 45.19 – от 781.00 до 787.50 м Сектор 45.20 – от 787.50 до 794.00 м Сектор 45.21 – от 794.00 до 800.50 м Сектор 45.22 – от 800.50 до 807.00 м</p>	

Перечень ограничений использования объектов недвижимости и осуществления деятельности	Обоснование ограничений
Сектор 45.23 – от 807.00 до 813.50 м Сектор 45.24 – от 813.50 до 820.00 м Сектор 45.25 – от 820.00 до 826.50 м Сектор 45.26 – от 826.50 до 833.00 м Сектор 45.27 – от 833.00 до 839.50 м Сектор 45.28 – от 839.50 до 846.00 м Сектор 45.29 – от 846.00 до 852.50 м Сектор 45.30 – от 852.50 до 859.00 м Сектор 45.31 – от 859.00 до 865.50 м Сектор 46.1 – 670.50 м Сектор 46.2 – от 670.50 до 681.50 м Сектор 46.3 – от 681.50 до 692.50 м	

12.5. Пятая подзона приаэродромной территории аэродрома гражданской авиации Чита (Кадала):

Перечень ограничений использования объектов недвижимости и осуществления деятельности	Перечень ограничений использования объектов недвижимости и осуществления деятельности
<p>1. В границах пятой подзоны запрещается размещать опасные производственные объекты⁵, функционирование которых может повлиять на безопасность полетов воздушных судов.</p> <p>2. В границах пятой подзоны допускается эксплуатация, строительство, реконструкция, капитальный ремонт, техническое перевооружение, консервация (далее – размещение) опасных производственных объектов при их соответствии установленным в пункте 3 настоящей таблицы ограничениям.</p> <p>3. Максимальные радиусы зон поражения при происшествиях техногенного характера на опасных производственных объектах, находящихся в пятой подзоне приаэродромной территории, в которых размещение таких объектов возможно, не должны достигать: по вертикали – высоты пролета</p>	<p>1. Подпункт 5 пункта 3 статьи 47 Воздушного кодекса Российской Федерации.</p> <p>2. Подпункт «г» пункта 1(1) Положения.</p> <p>3. Пункт 4 статьи 3 Федерального закона № 116-ФЗ.</p>

⁵ Пункт 1 статьи 2 Федерального закона от 21 июля 1997 г. № 116-ФЗ «О промышленной безопасности опасных производственных объектов» (далее – Федеральный закон № 116-ФЗ).

Перечень ограничений использования объектов недвижимости и осуществления деятельности	Перечень ограничений использования объектов недвижимости и осуществления деятельности
<p>воздушных судов (высота поверхности ограничения препятствий в третьей подзоне приаэродромной территории); по горизонтали – внешних границ первой и второй подзон приаэродромной территории аэродрома.</p> <p>4. При невозможности соблюдения ограничений, предусмотренных пунктом 3 настоящей таблицы, размещение опасных производственных объектов должно выполняться на основании обоснования безопасности опасного производственного объекта, разрабатываемого на основании Федерального закона № 116-ФЗ.</p>	

12.6. Шестая подзона приаэродромной территории аэродрома гражданской авиации Чита (Кадала):

Перечень ограничений использования объектов недвижимости и осуществления деятельности	Обоснование ограничений
<p>1. В границах шестой подзоны приаэродромной территории запрещается размещать объекты, способствующие привлечению и массовому скоплению птиц.</p> <p>2. Допускается размещать в границах шестой подзоны объекты по обращению с твердыми коммунальными отходами, пищевыми и биологическими отходами в случае наличия заключения по результатам орнитологического исследования на предмет отсутствия факторов, способствующих привлечению и массовому скоплению птиц, и (или) достаточности мер защиты указанных объектов от привлечения и массового скопления птиц, проведенного в соответствии с пунктом 1(4) Положения.</p>	<p>1. Подпункт 6 пункта 3 статьи 47 Воздушного кодекса Российской Федерации.</p> <p>2. Подпункт «д» пункта 1(1), пунктом 1(4) Положения.</p>

12.7. Седьмая подзона приаэродромной территории аэродрома гражданской авиации Чита (Кадала):

Перечень ограничений использования объектов недвижимости и осуществления деятельности	Обоснование ограничений
<p>В соответствии с подпунктом 7 пункта 3 статьи 47 Воздушного кодекса Российской Федерации в границах седьмой подзоны ввиду превышения уровня шумового воздействия устанавливаются следующие ограничения:</p> <p>1. В зоне запрета строительства нормируемых объектов запрещается размещать:</p> <p>а) палаты больниц и санаториев, операционные больницы;</p> <p>б) кабинеты врачей поликлиник, амбулаторий, диспансеров, больниц, санаториев;</p> <p>в) классные помещения, учебные кабинеты, учительские комнаты, аудитории образовательных организаций, конференц-залы, читальные залы библиотек;</p> <p>г) музыкальные классы;</p> <p>д) жилые комнаты квартир, домов стационарных организаций социального обслуживания, организации для детей-сирот и детей, оставшихся без попечения родителей, спальные помещения в школах-интернатах, дошкольных образовательных организациях, домов отдыха, пансионатов;</p> <p>е) жилые комнаты общежитий и номера гостиниц;</p> <p>ж) территории, непосредственно прилегающие к зданиям больниц и санаториев;</p> <p>з) территории, непосредственно прилегающие к зданиям жилых домов, домов отдыха, пансионатов, домов-интернатов для престарелых и инвалидов, дошкольных образовательных организаций и других образовательных организаций;</p> <p>и) территории, непосредственно прилегающие к зданиям гостиниц и общежитий;</p> <p>к) площадки отдыха, функционально выделенные на территории микрорайонов и групп жилых домов, домов отдыха, пансионатов, стационарных организаций социального обслуживания, организаций</p>	<p>1. Подпункт 7 пункта 3 статьи 47 Воздушного кодекса Российской Федерации.</p> <p>2. Подпункт «е» пункта 1(1) Положения.</p> <p>3. Пункт 4 статьи 1, пункт 7 статьи 30 Градостроительного кодекса Российской Федерации.</p> <p>4. Пункт 1 статьи 23 Федерального закона от 30 марта 1999 г. № 52-ФЗ «О санитарно-эпидемиологическом благополучии населения».</p> <p>5. Санитарные правила и нормы СанПиН 1.2.3685-21 «Гигиенические нормативы и требования к обеспечению безопасности и (или) безвредности для человека факторов среды обитания», утвержденные постановлением № 2.</p>

Перечень ограничений использования объектов недвижимости и осуществления деятельности	Обоснование ограничений
<p>для детей-сирот и детей, оставшихся без попечения родителей, площадки дошкольных образовательных организаций и других образовательных организаций.</p> <p>2. В зоне ограничения строительства нормируемых объектов ограничения по размещению устанавливаются в отношении следующих объектов:</p> <p>а) палаты больниц и санаториев, операционные больницы;</p> <p>б) кабинеты врачей поликлиник, амбулаторий, диспансеров, больниц, санаториев;</p> <p>в) классные помещения, учебные кабинеты, учительские комнаты, аудитории образовательных организаций, конференц-залы, читальные залы библиотек;</p> <p>г) музыкальные классы;</p> <p>д) жилые комнаты квартир, домов стационарных организаций социального обслуживания, организации для детей-сирот и детей, оставшихся без попечения родителей, спальные помещения в школах-интернатах, дошкольных образовательных организациях, домов отдыха, пансионатов;</p> <p>е) жилые комнаты общежитий и номера гостиниц.</p>	