



**МИНИСТЕРСТВО ТРАНСПОРТА РОССИЙСКОЙ ФЕДЕРАЦИИ  
ФЕДЕРАЛЬНОЕ АГЕНТСТВО ВОЗДУШНОГО ТРАНСПОРТА  
(РОСАВИАЦИЯ)**

**ПРИКАЗ**

*08 октября 2013*

Москва

№ 634

**Об изъятии для государственных нужд частей земельных участков  
под строительство комплекса взлетно-посадочной полосы  
Международного аэропорта Шереметьево**

В целях реализации постановлений Правительства Российской Федерации от 05.12.2001 № 848 «О федеральной целевой программе «Развитие транспортной системы России (2010-2020 годы)» и от 20.06.2013 № 518 «О Программе подготовки к проведению в 2018 году в Российской Федерации чемпионата мира по футболу» в отношении объекта «Развитие Московского авиационного узла. Строительство комплекса новой взлетно-посадочной полосы (ВПШ-3) Международного аэропорта Шереметьево, Московская область», на основании статей 32, 49, 55 Земельного кодекса Российской Федерации, статьи 279 Гражданского кодекса Российской Федерации, статьи 30 Федерального закона от 07.06.2013 № 108-ФЗ «О подготовке и проведении в Российской Федерации чемпионата мира по футболу FIFA 2018 года, Кубка конфедераций FIFA 2017 года и внесении изменений в отдельные законодательные акты Российской Федерации», постановления Правительства Российской Федерации от 30.12.2009 № 1131 «О полномочиях Федерального агентства воздушного транспорта по изъятию, предоставлению земельных участков и резервированию земель», в соответствии с распоряжением Федерального агентства по управлению государственным имуществом от 06.12.2011 № 3036-р «О предварительном согласовании места размещения объекта «Комплекс новой взлетно-посадочной полосы Международного аэропорта «Шереметьево», Солнечногорский муниципальный район, Московская область», выписками из Единого государственного реестра прав на недвижимое имущество и сделок с ним от 19.07.2013 № 09/037/2013-120, от 02.04.2012 № 98/018/2012-1907, от 20.03.2013 № 09/016/2013-194, кадастровыми паспортами на земельные участки от 05.02.2013 № МО-13/ЗВ-99450, от 05.02.2013 № МО-13/ЗВ-99396, от 14.03.2013 № МО-13/ЗВ-256672, устанавливающих местоположение участков и на основании заявления Федерального государственного унитарного предприятия «Администрация гражданских аэропортов (аэродромов)» от 25.07.2013 № 06755 приказываю:

изъять для государственных нужд Российской Федерации путем выкупа следующие части земельных участков:

1) площадью 27 953 кв.м., являющийся частью земельного участка с кадастровым номером 50:09:0060812:127, категория земель: земли населенных пунктов, общей площадью 310213 кв.м., местоположение: Московская область, Солнечногорский район, с.п. Луневское, д. Пикино, уч. А-33, с разрешенным использованием – размещение промышленных и административных зданий, строений и сооружений, в границах согласно приложению № 1 к настоящему приказу.

2) площадью 72 928 кв.м., являющийся частью земельного участка с кадастровым номером 50:09:0060812:91, категория земель: земли промышленности, энергетики, транспорта, связи, радиовещания, телевидения, информатики, земли для обеспечения космической деятельности, земли обороны, безопасности и земли иного специального назначения, общей площадью 224660 +/- 829.47 кв.м., местоположение: Московская область, Солнечногорский район, с.п. Луневское, д. Пикино, ул. Транспортная, уч. 1, с разрешенным использованием – для размещения промышленных и административных зданий, строений, сооружений и обслуживающих их объектов, в границах согласно приложению № 2 к настоящему приказу.

3) площадью 1 409 кв.м., являющийся частью земельного участка с кадастровым номером 50:09:0060812:125, категория земель: земли населенных пунктов, общей площадью 51102 кв.м., местоположение: Московская область, Солнечногорский район, с.п. Луневское, д. Пикино, уч. А-33, с разрешенным использованием – размещение промышленных и административных зданий, строений и сооружений, в границах согласно приложению № 3 к настоящему приказу.

Руководитель



А.В. Нерадько

Приложение № 1  
к приказу Федерального агентства  
воздушного транспорта

от 08.10.2013 № 634


Схема размещения земельного участка площадью 27 953 кв.м,  
подлежащего изъятию для государственных нужд Российской Федерации  
путем выкупа, под строительство комплекса взлетно-посадочной полосы  
Международного аэропорта Шереметьево



Условные обозначения:

— граница землеводства для строительства новой ВПП -3

— граница земельных участков, сведения о границах которых имеются в ГКН



земельный участок с кадастровым номером 50:09:0060812:127



часть земельного участка с кадастровым номером 50:09:0060812:127, площадью 27953 кв.м., подлежащая изъятию для государственных нужд Российской Федерации под строительство комплекса взлетно-посадочной полосы Международного аэропорта "Шереметьево"

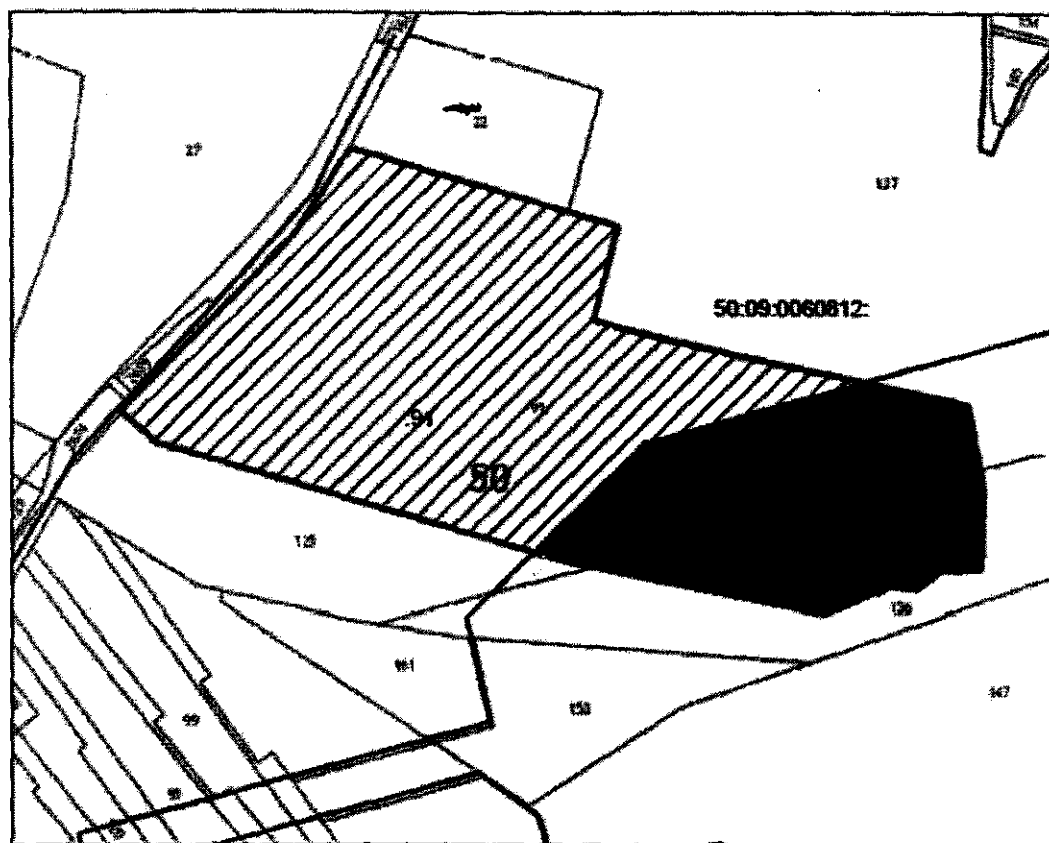
50:09:0060812: кадастровый номер кадастрового квартала

:127 кадастровый номер земельного участка

Приложение № 2  
к приказу Федерального агентства  
воздушного транспорта

от 08.10.2013 № 634

Схема размещения земельного участка площадью 72 928 кв.м,  
подлежащего изъятию для государственных нужд Российской Федерации  
путем выкупа, под строительство комплекса взлетно-посадочной полосы  
Международного аэропорта Шереметьево



Условные обозначения:

— граница землеотвода для строительства новой ВПП -3

— граница земельных участков, сведения о границах которых имеются в ГКН



земельный участок с кадастровым номером 50:09:0060812:91



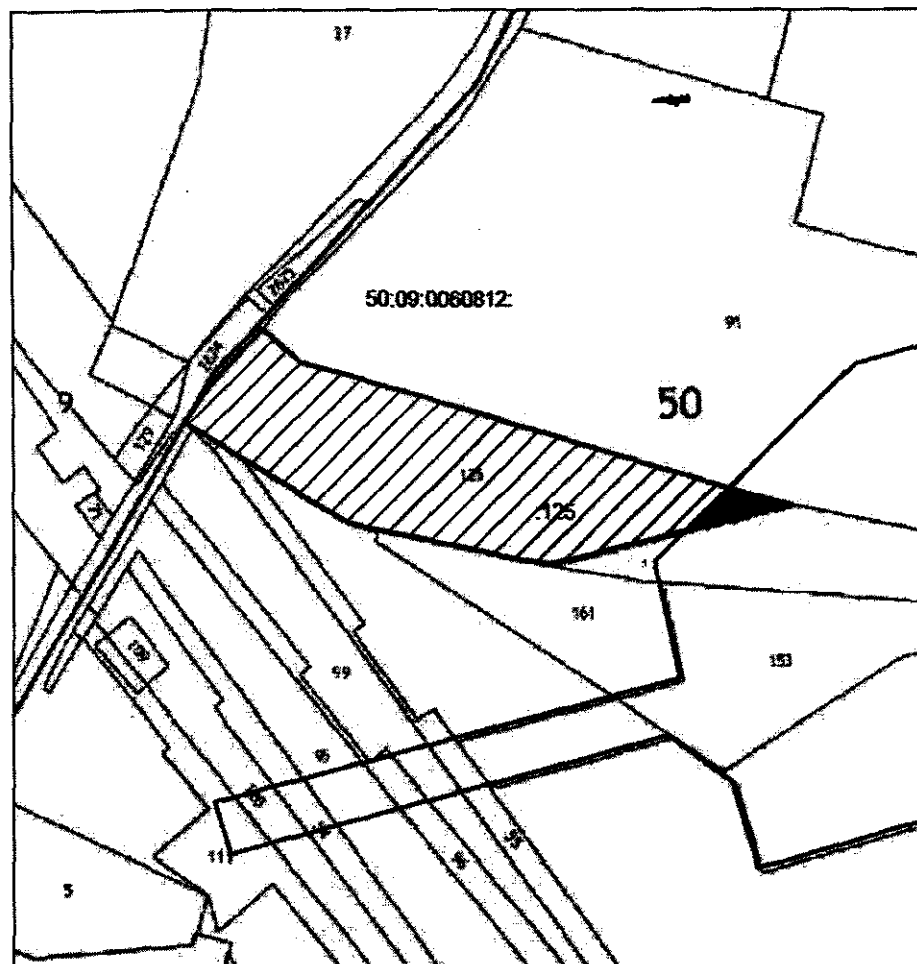
часть земельного участка с кадастровым номером 50:09:0060812:91, площадью 72928 кв.м., подлежащая изъятию для государственных нужд Российской Федерации под строительство комплекса взлетно-посадочной полосы Международного аэропорта "Шереметьево"

50:09:0060812: кадастровый номер кадастрового квартала





:91 кадастровый номер земельного участка

Приложение № 3  
к приказу Федерального агентства  
воздушного транспорта  
от 08.10.2013 № 634

Схема размещения земельного участка площадью 1 409 кв.м,  
подлежащего изъятию для государственных нужд Российской Федерации  
путем выкупа, под строительство комплекса взлетно-посадочной полосы  
Международного аэропорта Шереметьево



Условные обозначения:

-  граница землеотвода для строительства новой ВПП -3
-  граница земельных участков, сведения о границах которых имеются в ГКН
-  земельный участок с кадастровым номером 50:09:0060812:125
-  часть земельного участка с кадастровым номером 50:09:0060812:125, площадью 1409 кв.м., подлежащая изъятию для государственных нужд Российской Федерации под строительство комплекса взлетно-посадочной полосы Международного аэропорта "Шереметьево"
- 50:09:0060812: кадастровый номер кадастрового квартала
- :125 кадастровый номер земельного участка